Abstract from File No. 16/62-96-Pusa/. 12 - 2-2r

STATUS REPORT ON THE PROTECTED AREA OF ANCIENT SITE KUNAL (FATEHABAD)

The protohistoric site of Kunal is situated at a distan of about 12 Kms from Bhuna on Bhuna Ratia road in district Fatehabad. The site lies on the left bank of the Vedic river Sarasawati. This river starts from the Adi-Badri (District Yamuna Nagar) and flows past in Kurukshetra-Thanesar, Arunaya (Aruna-Saraswati Sangama) Pehowa (Prithudaka), Bahiryalesha (Bahar), Sirsa (Sairishika) etc. and famous archaeological sites Bhagwanpura, Banawali etc. are located on it. Near Tohana, it was captured by the Ghaggar and the palaeochannel represented now by the Joia - Nalah or Rangoi and on this is located Kunal.

Kunal, a small sleepy Village in tehsil Ratia, Distric Fatehabad, under excavation since 1986 by the Department of Archaeology & Museums, Haryana, under the direction of Sh. J. Khatri, Assistant Director Archaeology. It has suddenly cams in sharp focus due to the discovery of most unique items of regalia, the first of its kind in the Indian subcontinent, Central Asia and Iran.

This site of Kunal spreads over an area of 8 acres, 4 Kanal and 17 Marlas. The excavations on this mound were undertaken by the department after obtaining licence from the Archaeological Survey of India in the year March, 1986. A Notice was served under section 22 of the Punjab Ancient historical monuments and Archaeological Sites and Remains A 1964 to all the land owners before starting the excavation the site by the department. Keeping in view the results achieved during the course of excavations, the aforesaid a was also taken under protection in the year 1991. The lan bearing Khasra No. 84, Kila No. $\frac{13}{1}$, $\frac{12}{1}$, Kila No. 11, $\frac{20}{1}$, Kila No. 21 was under cultivation and was not taken for excavations. The land bearing Khasra No. 84, Kila No. $\frac{18,19,22,23,12}{2}$ was taken for excavations and was fenced. Later on Kila No. $\frac{12}{1}$ and $\frac{13}{1}$ was also taken in possession in 1998 for excavations and was included in the fencing a as indicated in the site plan (Attached). The aforesaid barren and uncommanded and the height of land raised upt 4 meters from the surrounding fields. The owner of five of land namely Mahendra Singh, Kashmira Singh & Gopal Si filed a Civil Suit in the Court of Sub-Judge Fatehabad f

....2....

हरियाणा सरकार

restraining the department from acquiring further area of land for carring out archaeological operation and also requested for permanent injunction of the land.

In the year 1988, the Honourable Court restrained the department to carrying out any excavations until the compensation were made to the land owner. The department filed an appeal in the court of Additional Session Judge, Hisar against the order of Sub-Judge Fatehabad. The Hon'ble Court accepted the appeal and set aside the impugned order dated 22.4.1989 and vacated the temporary injunctions against carrying out of Archaeological operations. The land owner had filed an appeal for setting aside the exparte order and in the meantime the department had paid the compensation of the land to the owner upto the Year 1992.

The appeal of the land owner was decided in favour of the department. The department has also paid the compensation as mentioned below :-

Year	Rate per Acr	Total area	Amount
1986-87	Rs. 550/-	38 Kanal 3 Marla	2750-00
1987-88	" 600/-	-do-	3000-00
1988-89	" 650/-	-do-	3250-00
1989-90	" 700/-	-do-	3500-00
1990-91	" 750/-	-do-	3750-00
1991-92	" 800/-	-do-	
1992-93	" 850/-	-do-	12160-32
1993-94	" 900/-	-do-	
1994-95	" 1000/-	-do-	4768-75
1995-96	" 1000/-	-do-	4768.75
1996-97	" 2000/-	-do-	9537-50
1997-98	" 2000/-	-do-	9538-00
1998-99	" 4500/-	45 Kanal 10 Marla	23527-00
1999-2000	" 7500/-	-do-	42,657-00
2000-01	" 9500	-do-	54033-00
2001-02	" 9600	-do-	54600-00
2002-03	" —	-do-	— yet to be paid

The discovery of the hoard of two silver crowns, nacklaces of semi-precious stones, silver and gold safely kept in a pottery jar are presently under detailed scientific analysis. The preliminary results are highly significant and steep to open up a new [illegible] on a wide range of issues, both cultural and [illegible]. The new discoveries made at Kunal show that before [illegible] of Indus Civilisation, the plains [illegible]

[illegible] Contd

of the Saraswati - Drishadwati (Ghaggar Velly) were inhabited by the people as early as 4th millenium B.C. who would have the direct ancestors of mature Harappan people. The excavations at Kunal have unveiled evidences of the process of change which led to the formation of the Harappan Civilisation. The discovery of steatite seals of the early Harappan culture found so far the first time, has added a new dimension to the Indian proto History. The discovery of steatite button seal during 1998-99 excavation exhibit its ancestry to the Rehman - Dheri (Bluchistan).

Keeping in view the unique findings of the site which had been widely acclaimed in the archaeological circle at national and international level. It is made clear that the land owner had also appealed from time to time to the State Govt, and the same was turned down by the then Hon'ble CM. The owner of Kila No. 18, 19, 22,23, $\frac{12}{2}$, $\frac{13}{2}$ namely Sh. Mahender Singh S/O Sh. Bishan Singh, Kashmir Singh S/O Sh. Bishan Singh, Gopal Singh S/O Sh. Bishan Singh are habitual of making false complaints against the Officials/Officers of the excavation team to the higher authorities. Many enquiries in this regard were conducted and found baseless. They are also in habit of threatening under the liquor influence at the site. Due to this the Officials always remained under fear. Complaint was also made to the Police many times.,

Keeping in view the importance of this site the State Government initiated the process of the acquisition of Khasra No. 84 Kila No. 11, $\frac{12}{1}$, $\frac{12}{2}$, $\frac{13}{1}$, $\frac{13}{2}$, 18, 19, $\frac{20}{1}$, $\frac{20}{2}$, 21, 22, 23 including the Kachha Rasta covering area of about 9 Acre. Matter was also referred to the Hon'ble CM which can be seen on page ante 5 and it was ~~ordered~~ ordered for expert opinion from Archaeological Survey of India ~~at~~ the site. In compliance of these orders Sh. R.S. Bisht, Director Excavation now Additional Director General, Archaeological Survey of India, Govt. of India visited the site on 24.12.2002 and agreed to the above purposal of the department to acquire the entire area of 9 Acres permanently. Again the matter was referred to the higher authority vide Office note (NP 6-9 ante). Meanwhile Now the position has changed because of the intervention of the Govt. of India vide their letter dated 22 May 2003 (Flag 'A') in which it is mentioned that the Ancient Site of Kunal, Distt. Fatehabad has been declared as a site of National

Contd...

-15- -224- -4-

हरियाणा सरकार

importance under the Ancient monument and Archaeological sites and Remains Act 1958 and are going to take over the entire area and develop under Saraswati Heritage Project.

The Department will pay compensation of loss of Crop to the owners till the taking over of the site by the Archaeological Survey of India.

For orders

1/21.7.03

Level CAA

29/8/03

(J.S. Khatri)
Asstt. Director Archaeology

D.D.A

30/8/03

DA

May kindly be seen

2/9/2003

CAA कृपया संक्षिप्त में केवल प्रस्ताव व सक्षमता के बारे विप्पणी करें।

89-CAA 4/9/03

निदेशक

11/9/03

D.D.A

A.D

R Tadas ARFC

2/9

GOVERNMENT OF HARYA

- 5 - 16 - 225

हरियाणा सरकार

पूर्व पृष्ठ पर आयुक्त महोदय के आदेशों से आगे

कृपया मामला अवलोकन करने का कष्ट को आयुक्त महोदय द्वारा अधिकारीगण कोई नोट का Brief मांगा गया है अतः मामला आवश्यक कार्यवाही हेतु A.D महोदय को प्रस्तुत है

Kaushal
25/9

A.D

-6-

DIRECTORATE OF ARCHAEOLOGY & MUSEUMS, HARYANA, CHANDIGARH

NOTICE

No. 17/15-83-Pura/ Dated:

In exercise of powers conferred by section 22 of the Punjab Ancient and Historical Monuments and Archaeological Sites and Remains Act, 1964 and all other powers enabling me in this behalf. I, Jagbir Singh Khatri, Assistant Director Archaeology, hereby serve a notice upon the person/s as mentioned in the attached schedule, that I, or an officer authorised by me in this behalf, may enter upon and make excavation in the area as per schedule attached of village Kunal, Hadbast No. 150 Tehsil Fatehabad, District Hissar.

Jagbir Singh Khatri
Assistant Director Archaeology,
Haryana, Chandigarh.

Endst. No. Even/ 1455-1458 Dated: 13-3-86

A copy of the above is forwarded to the following for information and necessary action:-

1. The S.D.M. Fatehabad.
2. The Thana Incharge, Fatehabad.
3. The Halqa Patwari M. Guru Dass Chand, Kunal alongwith attached schedule.
4. Concerned land owners

Assistant Director Archaeology,
Haryana, Chandigarh.

शडयूल

खेवट या कमाबंदी न:	खतौनी न:	विवरण सहित मालिक का नाम	न: खसरा या मुरब्बा
49 मिन	75 मिन	महेन्द्र सिंह, गोपाल सिंह कशमीर सिंह पुत्रान बिशन सिंह पुत्र अमर सिंह सम भाग गांव वासियान	84 12/2, 13/2, 14/2, 18/9 22 व 23 41 - 13

जगबीर सिंह खत्री,
सहायक निदेशक पुरातत्व विभाग
हरियाणा चण्डीगढ़
13/3/56

[Authorised English Translation]

HARYANA GOVERNMENT

ARCHAEOLOGICAL DEPARTMENT

Notification

The 22nd March, 1991

No. S. O. 42/P. A. 20/64/S. 4/91.—Whereas the Governor of Haryana is of the opinion that ancient and historical monuments specified in column 2 and Archaeological site and remains specified in column 3 of the Schedule given below require protection under the Punjab Ancient and Historical Monuments and Archaeological sites and remains Act, 1964. Now therefore, in exercise of the powers conferred by section 4 of the Punjab Ancient and Historical Monuments and Archaeological Sites and Remains Act, 1964, and all other powers enabling him in this behalf, the Governor of Haryana hereby proposes to declare the ancient and historical monument specified in column 2 of the Schedule given below to be a protected monument and the archaeological site and remains specified in column 3 thereof to be a protected area ;

Notice is hereby given that the proposal will be taken into consideration by the Government on or after the expiry of a period of two months from the date of publication of this notification in the Official Gazette, together with objections or suggestions, if any, which may, be received by the Commissioner and Secretary to Government, Haryana, Archaeology Department, Chandigarh, from any person with respect to the proposal before the expiry of the period so specified.

SCHEDULE

Sr. No.	Name of Ancient or Historical Monument and Area	Name of Archaeological sites and Remains	Name of Village Tehsil	District	Revenue taken under	Plot No. to be Protected	Ownership	Remarks
1	2	3	4	5	6	7	8	9
						K. M.		
1	Ancient Mound village Kunal	Ancient Mound Kunal	Fatehabad Kunal	Hissar	84/11	8-00	Chela Ram, Ram Chander, son of Gangamal, Village Kunal	A site yielding pre-Harappan P.G.W. and Medieval Remains is very important from the Archaeological point of view.
					12/1	3-16	Ditto	
					13/1	3-11	Ditto	
					12/2	4-04	Mohinder Singh, Gopal Singh, Kahmir Singh, son of Bushan Singh, Village Kunal	

1	2	3	4	5	6	7	8	9
						K. M.		
1—*concld*					13/2	4-08	Mohinder Singh, Gopal Singh, Kahmir Singh, son of Bushan Singh, Village Kunal	
					18	7-08	Ditto	
					19	8-00	Ditto	
					22	7-07	Ditto	
					23	6-16	Ditto	
					20/1	4-00	Chela Ram, Ram Chander, son of Ganga Mal, Village Kunal.	
					20/2	4-00	Basant Singh, Kirpal Singh, Inder Singh, son of Amolokh Singh.	
					21	7-07	Ditto	
						68.17		

DHARAM VIR,
Commissioner and Secretary to Government, Haryana,
Archaeology and Museum Department.

[redacted]

[redacted], 1997

संख्या 1/10/96-1ए० ए० एम०.—क्योंकि हरियाणा के राज्यपाल की यह राय है कि नीचे दी गई अनुसूची के खाना 3 में विनिर्दिष्ट पुरातत्वीय स्थल तथा अवशेष, [redacted] तथा ऐतिहासिक संस्मारक तथा पुरातत्वीय स्थल तथा अवशेष अधिनियम, 1964 के अधीन संरक्षण अपेक्षित है ।

इसलिये, अब, पंजाब प्राचीन तथा ऐतिहासिक संस्मारक तथा पुरातत्वीय स्थल और अवशेष अधिनियम, 1964 की धारा 4 द्वारा प्रदान की गई शक्तियों तथा इस निमित्त उन्हें समर्थ बनाने वाली अन्य सभी [redacted] 1991, के अधिक्रमण में, हरियाणा के राज्यपाल, इसके द्वारा नीचे दी गई अनुसूची के खाना 2 में विनिर्दिष्ट प्राचीन तथा ऐतिहासिक संस्मारकों को संरक्षित संस्मारक के रूप में तथा उसके खाना 3 में विनिर्दिष्ट पुरातत्वीय स्थलों और अवशेषों को संरक्षित क्षेत्र घोषित किये जाने का प्रस्ताव करते हैं ।

इसके द्वारा नोटिस दिया जाता है कि इस अधिसूचना के राजपत्र में प्रकाशन की तिथि से दो मास की अवधि की समाप्ति पर या उसके बाद सरकार, प्रस्ताव पर आक्षेपों या सुझावों सहित, यदि कोई हो, जो आयुक्त एवं सचिव, हरियाणा सरकार, पुरातत्व विभाग, द्वारा प्रस्ताव के सम्बन्ध में किसी व्यक्ति से इस प्रकार विनिर्दिष्ट अवधि की समाप्ति से पहले प्राप्त किए जाएं, विचार करेगी ।

अनुसूची

क्र० सं०	प्राचीन अथवा ऐतिहासिक संस्मारक का नाम तथा क्षेत्र	पुरातत्वीय स्थल और अवशेष का नाम	गांव /तहसील	जिला	राजस्व खसरा नं० जिसको सुरक्षा में लिया जाना है	क्षेत्र जिसको संरक्षित किया जाना है	स्वामित्व	विशेष कथन
1	2	3	4	5	6	7	8	9
					मु० कि०	क० म०		
1	प्राचीन टीला गांव–कुणाल	प्राचीन टीला गांव–कुणाल	कुणाल/रतिया	हिसार	84/11	8—00	श्री जोगिन्द्र सिंह, श्री गुरदयाल सिंह, पुत्रान मोहन सिंह, पुत्र मैया सिंह, गांव दिगोह	इस स्थल से प्राप्त पूर्व हड़प्पाकालीन पी० जी० डब्ल्यू० मध्यकालीन अवशेष पुरातत्व की दृष्टि से बहुत ही महत्वपूर्ण हैं।
					84/12/1	3—16	चेला राम, रामचन्द्र, पुत्र गंगा मल, गांव कुणाल	

1	2	3	4	5	6	7	8	9
					मु० कि०	क० म०		
1	प्राचीन टीला गांव-कुणाल—समाप्त	प्राचीन टीला गांव-कुणाल—समाप्त	कुणाल/रतिया—समाप्त	हिसार—समाप्त	84/20/1	4—00	जोगिन्द्र सिंह, [illegible], पुत्रान मोहन सिंह, पुत्र मेवा सिंह, गांव [illegible]	
					84/13/1	3—11	श्री [illegible] राम 5168 हिस्सा, रामचन्द्र 5604 हिस्सा, पुत्रान गंगा बल, पुत्र उद्दीमल, गांव कुणाल	
					84/12/2	4—04	महेन्द्र सिंह, गोपाल सिंह, कश्मीर सिंह, पुत्र बिशन सिंह, गांव कुणाल	
					84/13/2	4—08	—सम—	
					84/18	7—08	—सम—	
					84/19	8—00	—सम—	
					84/22	7—07	—सम—	
					84/23	6—16	—सम—	
					84/20/2	4—00	बसन्ता सिंह, कृपाल सिंह, इन्द्र सिंह, कर्म सिंह, पुत्रान अमलोक सिंह, पुत्र सुबा सिंह, समभाग 1/2 भाग, रणजीत सिंह, पुत्र बरयाम सिंह, पुत्र सूबा सिंह, 1/4 भाग, श्रीमती शोकेन्द्र कौर, विधवा व हरदीप सिंह, तपेन्द्र सिंह, भूपेन्द्र सिंह, पुत्रान हरि सिंह, पुत्रान बरयाम सिंह समभाग 1/4, गांव वासीयान	
					84/21	7—07	—सम—	
					कुल रकबा :— 8 एकड़ 4 कनाल 17 मरले	68—17		

धनेन्द्र कुमार,
आयुक्त एवं सचिव, हरियाणा सरकार,
पुरातत्व एवं संग्रहालय विभाग ।

114CS(H)—Govt. Press, U.T., Chd.

1	2	3	4	5	6	7	8	9
				18		7.08	—सम—	
				19		8.00	—सम—	
				22		7.07	—सम—	
				23		6.16	—सम—	
				20/1		4.00	चेला राम, रामचन्द्र सपुत्र गंगा मल गांव कुणाल	
				20/2		4.00	बसन्ता सिंह, कृपाल सिंह, इन्द्र सिंह सपुत्र श्रमलोक सिंह	
				21.		7.07	—सम—	
						68.17		

धर्मवीर,

आयुक्त एवं सचिव, हरियाणा सरकार,
पुरातत्व एवं संग्रहालय विभाग।

HARYANA GOVERNMENT

ARCHAEOLOGY AND MUSEUMS DEPARTMENT

Notification

The 1st May, 2007

No. [illegible]— In exercise of the powers conferred by sub-section (3) of Section 4 of the Punjab Ancient and Historical Monuments and Archaeological Sites and Remains Act, 1964 (Act 20 of 1964), and with reference to [illegible], Archaeological Department, Notification No. 1/10/96-IAAM, dated the 3rd February, 1997, the Governor of Haryana hereby declares the Ancient and Historical Monuments specified in column 2 of the Schedule given below to be protected Monuments and Archaeological Sites and Remains specified in column 3, 6 and 7 of said Schedule to be protected area :—

Schedule

Sr. No.	Name of Monument or Archaeological Sites and Remains	Name of District Village/ Tehsil	Revenue Khasra No. to be taken under	Area to be Protected		Remarks
1	2	3	4	5	6	7	8	9
1.	Ancient Mound Village Kunal	Ancient Mound Kunal	Kunal/ Ratia	Fatehabad	M/K 84/11 84/12 84/20/1 84/13/1	Kanal Marla 8 — 00 3 — 16 4 — 00 3 — 11	1. [illegible] Chela Ram S/o Ganga Mal. 2. 934 Shares Ram Chander S/o Ganga Mal S/o Ullao Mal. 3. [illegible] 5 Equal Parts. [illegible], Rajender Kumar, [illegible], Ashok Kumar, Sushil Kumar S/o Ram Chander S/o Ganga Mal. 4. 435 Shares Jogender Singh, [illegible] S/o Mohan Singh S/o Maya Singh (Digoh).	The site yield of pre-Harappan, Painted Grey Ware and Medieval Remains are very important from the archaeological point of view.
					84/12/2 84/13/2 84/18 84/19 84/22 84/23	4 — 04 4 — 08 7 — 08 8 — 00 7 — 07 6 — 16	1. Share 2/3, 2 Equal Parts. [illegible], Kashmir Singh S/o Bishan Singh S/o Amar Singh. 2. Share 1/3, 6 Equal Parts Smt. Surinder Kaur Widow and [illegible], Rajender Singh, [illegible] S/o Gopal Singh and Smt. [illegible] Paramjit Kaur D/o Gopal Singh S/o Bishan Singh S/o Amar Singh.	

5	4	5	6	7	8	9
			84/20/2 84/21	4 — 00 7 — 07	1. Share 3/8, 3 Kanal Parts. [redacted] Singh, [redacted] S/o Amlok Singh S/o [redacted]. 2. Share 1/8 [redacted] S/o Karam Singh S/o [redacted]. 3. Share 1/4 [redacted] S/o Veryam Singh S/o [redacted]. 4. Share 1/4, 4 Kanal Parts. [redacted] Kaur Widow and [redacted] Tajender Singh, [redacted] S/o Hari Singh.	
				Total : 68 —17		

Total Area : 8 Acre, 4 Kanal and 17 Marlas

[redacted]
Commissioner and Secretary to [redacted] Haryana,
Archaeology and Museums Department.

42641—C.S.—H.G.P., Chd.

HARYANA GOVERNMENT

ARCHAEOLOGY AND MUSEUMS DEPARTMENT

Notification

The 1st May, 2007

No. 1/10/96-IAAM.— In exercise of the powers conferred by Sub-section (3) of Section 4 of the Punjab Ancient and Historical Monuments and Archaeological Sites and Remains Act, 1964 (Act 20 of 1964), and with reference to Haryana Government, Archaeological Department, Notification No. 1/10/96-IAAM, dated the 3rd February, 1997, the Governor of Haryana hereby declares the Ancient and Historical Monuments specified in column 2 of the Schedule given below to be protected Monuments and Archaeological Sites and Remains specified in columns 3, 6 and 7 of said Schedule to be protected area :—

Schedule

Sr. No.	Name of Ancient or Historical Monument and Area	Name of Archaeological Sites and Remains	Name of Village/ Tehsil	District	Revenue Khasra No. to be taken under	Area to be Protected	Ownership	Remarks
1	2	3	4	5	6	7	8	9
1.	Ancient Mound Village Kunal	Ancient Mound Kunal	Kunal/ Ratia	Fatehabad	M/K 84/11 84/12 84/20/1 84/13/1	Kanal Marla 8 — 00 3 — 15 4 — 00 3 — 11	Total 11,207 Shares 1. 5168 Shares, 4 Equal Parts. Nanak Chand, Ramesh, Satish Kumar, Harish Kumar, Chela Ram S/o Ganga Mal. 2. 934 Shares Ram Chander S/o Ganga Mal S/o Udho Mal. 3. 4670 Shares, 5 Equal Parts. Krishan Kumar, Rajender Kumar, Surinder Kumar, Ashok Kumar, Sushil Kumar S/o Ram Chander S/o Ganga Mal. 4. 435 Shares Joginder Singh, Gurdial Singh S/o Mohan Singh S/o Maiya Singh (Digoh).	The site yield of pre-Harappan, Painted Grey Ware and Medieval Remains are very important from the archaeological point of view.
					84/12/2 84/13/2 84/18 84/19 84/22 84/23	4 — 04 4 — 08 7 — 08 8 — 00 7 — 07 6 — 16	1. Share 2/3, 2 Equal Parts. Mohinder Singh, Kashmir Singh S/o Bishan Singh S/o Amar Singh. 2. Share 1/3, 6 Equal Parts Smt. Surinder Kaur Widow and Nirmal Singh, Bhupinder Singh, Kuldeep Singh S/o Gopal Singh and Smt. Amrik Kaur, Paramjit Kaur D/o Gopal Singh S/o Bishan Singh S/o Amar Singh.	

1	2	3	4	5	6	7	8	9
					84/20/2 84/21	4 — 00 7 — 07	1. Share 3/8, 3 Equal Parts. Basant Singh, Inder Singh, Karam Singh S/o Amlok Singh S/o Suba Singh. 2. Share 1/8 Jagdeep Singh S/o Karam Singh S/o Amlok Singh. 3. Share 1/4 Ranjit Singh S/o Varyam Singh S/o Suba Singh. 4. Share 1/4, 4 Equal Parts. Smt. Sokinder Kaur Widow and Hardeep Singh, Tapender Singh, Bhupinder Singh S/o Hari Singh.	
						Total : 68 —17		
					Total Area : 8 Acre, 4 Kanal and 17 Marlas			

Dr. HARBAKHSH SINGH,
Commissioner and Secretary to Government Haryana,
Archaeology and Museums Department.

42641—C.S.—H.G.P., Chd.

4460
12/11/10

237
-I-

Technical

प्रेषक

निदेशक, पुरातत्व एवं संग्रहालय विभाग,
हरियाणा, एस.सी.ओ. 9, सैक्टर-5,पंचकूला ।

LA/ACO BM 25/X/2010

सेवा में

जिला राजस्व अधिकारी, फतेहाबाद ।
यादी क्रमांक 1/10-96-1ए.ए.एम/ 2473
दिनांक 12.10.10

12/11

विषयः- इतिहास प्रसिद्ध अवशेषों के संरक्षण तथा परिरक्षण के लिए गांव कुणाल तहसील रतिया में भूमि अर्जन करने बारे ।

Tech/ RETech/ 12/11

.....

उपरोक्त विषय पर आपके पत्र क्रमांक 785/एल.ए., दिनांक 16.7.08 के सन्दर्भ में ।

गांव कुणाल, तहसील रतिया, जिला फतेहाबाद में अधिग्रहण की जाने वाली भूमि की अन्तिम अधिसूचना का हिन्दी व अंग्रेजी प्रारूप वैट करने हेतु भेजा जा रहा है ।

अतः इस बारे में उचित कार्यवाही/प्रारूपों को वैट कर शीघ्र भेजने का कष्ट करें ताकि भूमि अधिग्रहण की अन्तिम अधिसूचना जारी की जा सके ।

अधीक्षक
कृतेः निदेशक, पुरातत्व एवं संग्रहालय विभाग,
हरियाणा, पंचकूला

क्रमांक 679 एल.ए. दिनांक 25-10-2010

पुल रूप में निदेशक, पुरातत्व एवं संग्रहालय विभाग, हरियाणा, एस.सी.ओ. 9, सैक्टर-5 पंचकूला की सेवा में आवश्यक दुरुस्ती उपरान्त वापिस भेजकर अनुरोध है कि प्रारूप धारा-6 के अन्तर्गत तैयार करवा कर प्रतिहस्ताक्षरों इस कार्यालय में भिजवाने का कष्ट करें।

25/X/2010

District Revenue Officer-cum-
Land Acquisition Collector
Fatehabad
25/10/2010

हरियाणा सरकार
पुरातत्व तथा संग्रहालय विभाग
अधिसूचना

दिनांक-------2010

संख्या 1/10/96-1ए.ए.एम/पुरा/ .- चूंकि हरियाणा सरकार, पुरातत्व तथा संगहालय विभाग, अधिसूचना संख्या 1/10/96-1ए.ए.एम, दिनांक 3 फरवरी, 1997 द्वारा पंजाब प्राचीन ऐतिहासिक संस्मारक तथा पुरातात्वीय स्थल तथा अवशेष अधिनियम, 1964 (1964 का अधिनियम 20),की धारा 4 के अधीन नीचे दी गई विशिष्टियों में वर्णित भूमि पर प्राचीन टीला कुणाल को प्राचीन तथा ऐतिहासिक संस्मारक तथा संरक्षित संस्मारक के रूप में घोषित किया गया है।

और, चूंकि, हरियाणा के राज्यपाल की संतुष्टि हो गई है कि नीचे दी गई विशिष्टियों में वर्णित भूमि, सरकार द्वारा, सरकार खर्च पर, सार्वजनिक प्रयोजन के लिए, अर्थात गांव कुणाल, तहसील रतिया, जिला फतेहाबाद में पंजाब प्राचीन ऐतिहासिक संस्मारक तथा पुरात्तवीय स्थल तथा अवशेष अधिनियम, 1964(1964 का अधिनियम 20),की धारा 13 के अधीन इतिहास प्रसिद्ध अवशेषों के संरक्षण तथा परिरक्षण के लिए अपेक्षित हैं तथा इसके द्वारा, अधिसूचित किया गया है कि नीचे दी गई विशिष्टियों में वर्णित भूमि उपरोक्त प्रयोजन के लिए अपेक्षित है ;

यह अधिसूचना पंजाब प्राचीन ऐतिहासिक संस्मारक तथा पुरातत्वीय स्थल तथा अवशेष अधिनियम, 1964(1964 का अधिनियम 20), की धारा 13 के साथ पठित भूमि अर्जन अधिनियम, 1894 (1894 का अधिनियम 1), की धारा 4 के अधीन हरियाणा सरकार पुरातत्व तथा संग्रहालय विभाग की अधिसूचना संख्या1/10/96-1ए.ए.एम/पुरा/3424, दिनांक 20 नवम्बर, 2009 को प्रकाशित की गई है, इसके द्वारा यह घोषित किया जाता है कि नीचे विशिष्टियों में वर्णित भूमि उपरोक्त प्रयोजन के लिए अपेक्षित है।

यह घोषणा भूमि अर्जन अधिनियम (1894 का अधिनियम-1) की धारा 6 के उपबन्धों के अधीन उन सभी व्यक्तियों की जानकारी के लिए जारी की जाती है जिनका इससे सम्बन्ध है ।

भूमि के नक्शों का निरीक्षण जिला राजस्व अधिकारी-एवं-भूमि अर्जन कलैक्टर, फतेहाबाद के कार्यालय में किया जा सकता है ।

विशिष्टियां

जिला	तहसील	गांव	हदबस्त संख्या	आयत/खसरा संख्या मुरब्बा/ किला संख्या	क्षेत्रफल कनाल मरला
1	2	3	4	5	6
फतेहाबाद	रतिया	कुणाल	150	84/18	7-08
				84/19	8-00
				84/22	7-07
				84/23	6-16
				84/12/1	3-16
				84/12/2	4-04
				84/13/1	3-11
				84/13/2	4-08
					45-10

5एकड़, 5 कनाल तथा 10 मरला

Vatteel
Naul

District
Land
Fatehab
25/10/2010

विजय वर्धन
वित्तायुक्त एवं प्रधान सचिव, हरियाणा सरकार,
पुरातत्व तथा संग्रहालय विभाग ।

HARYANA GOVERNMENT
ARCHAEOLOGY AND MUSEUMS DEPARTMENT

Notification

Date 2010

No. 1/10-96-1AAM/ Pura/ Whereas, the ancient mound, Kunal on the land described in the specifications given below has been declared as ancient and historical monument and a protected monument under section 4 of the Punjab Ancient and Historical Monuments and Archaeological Sites and Remains Act, 1964 (20 of 1964) vide Haryana Government Archaeology and Museums Department, notification No. 1/10/96-1AAM, dated 3rd February, 1997.

Whereas, the Governor of Haryana is satisfied that the land described in the specifications given below is needed by the Government at public expense for a public purpose, namely for Protection and Preservation of Proto-historic Remains in Village Kunal, Tehsil Ratia, District Fatehabad under section 13 of the Punjab Ancient and Historical Monuments and Archaeological Sites and Remains Act, 1964 (20 of 1964) and it is here by Notified that the land in the specification below is needed for the above purpose.

The notification is made under the provisions of section 4 of the Land Acquisition Act, 1894 (Act 1 of 1894),read with Section 13 of the Punjab Ancient and Historical Monuments and Archaeological Sites and Remains Act, 1964 (20 of 1964) has been published by Haryana Government Archaeology and Museums Department Notification No. 1/10-96-1AAM/pura/ 3424 Dated 20 November 2009. It is hereby declared that the land described in the specifications below is needed for the above purpose.

declaration This notification is made under the provision of section 6 of Land acquisition Act, 1894 (Act 1 of 1894) for information of all to whom it may be concerned.

Plans of the Land may be inspected in the Office of the District Revenue officer-cum-Land Acquisition Collector, Fatehabad.

Specification

District	Tehsil	Village	Hadbast Number	Rectangle/Khasra Number Muraba/Killa Number	Area Kanal- Marla
1	2	3	4	5	6
Fatehabad	Ratia	Kunal	150	84/18	7-08
				84/19	8-00
				84/22	7-07
				84/23	6-16
				84/12/1	3-16
				84/12/2	4-04
				84/13/1	3-11
				84/13/2	4-08
					45-10

5 Acre, 5Kanal and 10 Marla

Notified
Kunal

District Land Fatehabad 25/10/2010

VIJAI VARDHAN

Financial Commissioner and Principal Secretary to Government
Haryana, Archaeology and Museums Department

सेवा में

4553
26/11/10

-240-

निदेशक
पुरातत्व एवं संग्रहालय विभाग
हरियाणा पंचकूला

विषय :- सेवा [illegible]

26/11/2010

महोदय

निवेदन यह है कि [illegible]

(i) [illegible]

(ii) [illegible]

(iii) [illegible] 1991

(iv) [illegible]

(v) [illegible] 6 – 6 [illegible]

[illegible] मोबाइल नं 9255586621 [illegible]

धन्यवाद

प्रार्थी

26/11

Technical

941

प्रेषक

निदेशक, पुरातत्व एवं संग्रहालय विभाग,
हरियाणा, एस.सी.ओ. 9, सैक्टर-5,पंचकूला ।

सेवा में

जिला राजस्व अधिकारी, फतेहाबाद ।
यादी क्रमांक 1/10-96-1ए.ए.एम/·3478
दिनांक 28/12/10

विषयः- **इतिहास प्रसिद्ध अवशेषों के संरक्षण तथा परिरक्षण के लिए गांव कुणाल तहसील रतिया में भूमि अर्जन करने बारे ।**

.....

उपरोक्त विषय पर आपके पत्र क्रमांक 679/एल.ए., दिनांक 26.10.2010 के सन्दर्भ में ।

गांव कुणाल, तहसील रतिया, जिला फतेहाबाद में अधिग्रहण की जाने वाली भूमि की अन्तिम अधिसूचना का हिन्दी व अंग्रेजी धारा -6 के अर्न्तगत प्रारूप तैयार करवाकर प्रतिहस्ताक्षर तथा वैट करने हेतु भेजा जा रहा है ।

अधीक्षक
कृतेः निदेशक, पुरातत्व एवं संग्रहालय विभाग,
हरियाणा, पंचकूला

यह प्रमाणित किया जाता है कि पुरातत्व एवं संग्रहालय विभाग, हरियाणा, पंचकूला द्वारा गांव कुणाल त0 रतिया जिला फतेहाबाद में अधिग्रहण की जाने वाली भूमि खसरा नं0 84/18,19,23-22 84/12/1,12/2 84/13/1, 13/2 कुल 45 कनाल 10 मरला में तहसीलदार रतिया द्वारा दी गई सूचना अनुसार कोई धार्मिक स्थल जैसे मंदिर, गुरुद्वारा, चर्च, मस्जिद आदि नहीं बना हुआ है तथा न ही इस भूमि पर कोई श्मशान भूमि व कब्र-स्थान है ।

अधीक्षक

कृतेः निदेशक, पुरातत्व एवं संग्रहालय विभाग,
हरियाणा, पंचकूला

(A.K. AGRAWAL)
Assistant Director General (GA)
Tele No. 23036983

dave/0630/11/0004/0910

HARYANA GOVERNMENT
ARCHAEOLOGY AND MUSEUMS DEPARTMENT
NOTIFICATION

No. 1/10-96-IAAM/Pur/3425 The 20.11.2009

Whereas the ancient mound Kunal on the Land described in the specifications given below has been declared as ancient and historical Monument and a protected monument under Section- 4 of the Punjab Ancient and Historical Monuments and Archaeological Sites and Remains Act, 1964 (20 of 1964) vide Haryana Government, Archaeolcgical Department, Notification No. 1/10/96-1 AAM dated 3rd February, 1997.

And whereas it appears to the Governor of Haryana that the Land described in tbe specifications given below is needed by the Government at public expense for a public purpose, namely, for Protection and Preservation of Proto-historic Remains in Village Kunal Tehsil, Ratia, District Fatehabad under Section-13 of the Punjab Ancient and Historical Monuments and Archaeological Sites and Remains Act. 1964 (20 of 1964) and it is hereby notified that the land described in specifications below is needed for the above purpose;

This Notification is made under the provisions of Section-4 of the Land Acquisition Act, 1894 (Act 1 of 1894). read with Section- 13 of the Punjab Ancient & Historical Monuments & Archaeological Sites and Remains Act, 1964 (20 of 1964), for the information of all persons to whom it may concern.

In exercise of the powers conferred by the aforesaid Sections, the Governor of Haryana hereby authorizes the officers/officials with their servants and workmen. for the time being engaged in the Undertaking, to enter upon and survey the Land in the locality and to do all other acts required or permitted by that Section.

Any person interested who has any objection to the acquisition of the land in the locality, may, within a period of thirty days of the publication of this Notification in the Official Gazette or in two daily Newspapers circulating in the locality of which at least one shall be in the regional language or publicity in the locality, whichever is later, file objections, if any in writing, before the District Revenue Officer-cum- Land Acquisition Collector, Fatehabad.

Plans of the land may be inspected in the office of the District Revenue Officer-cum-Land Acquisition Collector, Fatehabad.

SPECIFICATIONS

District	Tehsil	Village	Hadbast Number	Rectangle/Khasra Number	Area	
1	2	3	4	5	6	
Fatehabad	Ratia	Kunal		Muraba/Killa Number	-Kanal	Marla
			150	84/16	7	08
				84/19	8	00
				84/22	7	07
				84/23	6	16
				84/12/1	3	16.
				84/12/2	4	04
				84/13/1	3	11
				84/13/2	4	08
					45	10

5 Acres, 5 Kanals and 10 Marlas.

Sd/-
R.P. Chander,
Financial Commissioner and Principal Secretary to Govt.
Haryana, Archaeology and Museums Department Chandigarh.

4890/HRY

	etc.)				
4.	***INVITED*** Dev. of Surajkund as Tourist Destination in Haryana (Dev. of Water Source in Surajkund) (Pdg. & Drilling 1 No. tubewell).	6.25	12,500/-	1 Mo	

NOTES:

1. Tender forms will be issued to only those agencies ed similar two works in Hotel Industry/Touris Sector etc.
2. Conditional and Telegraphically Tenders will not be

Issued by Director, Tourism
www.haryanatourism.gov.in

4903/HRY

DAKSHIN HARYANA BIJLI V
Notice Inviting Bid No. 14/B

Opening Date of Sale of documents	:	25.11.2009
Closing date of sale of documents	:	2.12.2009 upto 13 hrs.
Last date of acceptance of Bids	:	3.12.2009 upto 15.00 hr
Opening date of Part-I of Bids	:	3.12.2009 at 15.30 hrs.

Sealed tenders are invited in Two Part (Part- 1) Technical specificati Part- II (Price bid) from the experienced Contractors having electrical lice with DHBVN for supply & erection for following works under the Jursdict turnkey basis.

Package	Description of work
A	Cost of material for supply, testing & commissioning of 12 Nos. dedicated Scher 4 Nos. PH connection & 2 Nos. Sarpanch Gram Panchyat connection under S OP S/Divn. Dighawa Jattan Xen S/U Divn. on Trunkey Basis.
B	Cost of material for Supply, testing & commissioning of 12 Nos. dedicated T scheme and 1 No. Public Health connection under SDO OP S/Divn. Loharu , 5 N dedicated T/Fs scheme under SDO OP S/Divn. Jui and 1 No. Dedicated Scheme under SDO OP S/Divn. Behal under Xen S/U Divn. Bhiwani on Trun Basis.
C	Cost of material for supply, testing & commissioning of 4 Nos dedicated T scheme under SDO OP S/Divn. Jhojhu Kalan, 5 Nos. (3 Nos. S/U 3/Divn. Dac No. Badhara & 1 No. Atela Kalan) Public Health Connections and 14 Nos. dedi ed T/Fs scheme under SDO OP S/Divn. Badhara under Xen (OP) Divn. Dadr Trunkey Basis.
D	Cost of material for supply, testing & commissioning of 51 Nos. AP connect under SDO OP S/Divn. Tosham under Xen (OP) City Divn. Bhiwani on Trur Basis.
E	Cost of material for supply, testing & commissioning of 3 Nos PUBLIC H TH/SPGP under SDO OP S/Divn. Bawani Khera and 2 Nos. Public He Connections under SDO S/U S/Divn. No. 2 under Xen (OP) City Divn. Bhiwar Trunkey Basis.
F	Supply of material for erection testing and commissioning of 11 KV prop Balawas feeder for sagregation of AP load from industrial feeder of Khanak from 33 KV S/Stn. Khanak (Length 6.5 KM).
G	Supply of material for erection, testing & commissioning for bifurcation of exi 11 KV Sorda feeder to proposed 11 KV Sorda Zadid feeder from 132 KV S Behal under SDO (OP) S/Divn. Behar. S/U Divn Bhiwani (length -7 KM).
H	Supply of material for erection, testing & commissioning for bifurcation of exi 11 KV Sirsi feeder to proposed 11 KV Sirsi-A feeder from 132 KV S/Stn. E under SDO (OP) S/Divn. Behal. S/U Divn. Bhiwani (Length -6 KM)
I	Supply of material for erection, testing & commissioning for bifurcation of ex 11 KV Surpura feeder to proposed 11 KV Dhani Surpura feeder from 132 KV S Behal under SDO (OP) S/Divn. Behar. S/U Divn. Bhiwani (Length -5 KM).

Note:-

1. Earnest money will be deposited in the shape of Bank Draft in favour o
2. The tender documents are available for sale in the office of Customer C.
3. The cost of tender document is Rs. 4000/- to be deposited in the shape Centre DHBVN, Bhiwani.
4. The tender documents are available on the website http:/www.dhbvn.c seen in the tender documents.
5. This office reserve the right to reject any or all the tenders received wi

4891/HRY

HARYANA GOVERNMENT
ARCHAEOLOGY AND MUSEUMS DEPARTMENT
Notification

No. 17/42-2006-Pur/3419 - Whereas the Governor of Haryana is of the opinion that archaeological sites and remains and ancient and historical monuments specifi requires protection under the Punjab Ancient and Historical Monuments and Archaeological Sites and Remains Act, 1964, (Punjab Act 20 of 1964).

Now, therefore, in exercise of the powers conferred by Sub-Section (1) of Section-4 of the Punjab Ancient and Historical Monuments and Archaeological Sites Re Governor of Haryana hereby proposes to declare the ancient and historical monument specified in Column 1 of the Schedule given below to be protected monument a fied in Columns 2, 3, 4, 5 and 6 of said schedule to be protected area.

Notice is hereby given that the proposal shall be taken into consideration by the Government on or after the expiry of a period of two months from the date of public together with objections or suggestions, if any, which may be received by the Financial Commissioner and Principal Secretary to Government, Haryana, Archaeology any person with respect to the proposal before the expiry of the period so specified.

SCHEDULE

Name of Ancient Historical Monument	Name of the Archaeological Site and Remains	Name of Village/ Tehsil and District	Revenue Khasra/ Killa Number to be included under Protection	Area with Killa Number which is to be Protected	Ownership
1	2	3	4	5	6
Kirsola Mound	Kirsola Mound	Kirsola-Julana/Jind	172/1	Kanal - Marla 93 - 00	Gram Panchayat, Abadi Khera

Financial Commissior
Haryana, Archaeolo

(679/HR)

-8-

105
14/1/11

244

सेवा में,

निदेशक
पुरातत्व एवं संग्रहालय विभाग
हरियाणा पंचकूला

विषय :- दौरा रिपोर्ट

— x —

महोदय,

निवेदन यह है कि कार्यालय आदेशों की पालना में उत्खनन शिविर कुनाल (फतेहाबाद) की भूमि अर्जन करने से सम्बन्धित सैक्शन 6 के अन्तर्गत जारी की जाने वाली अधिकोषणा का प्रारूप। मामला जिला राजस्व अधिकारी फतेहाबाद से बेट। सत्यापित करवाने के लिये गया था।

इस सम्बन्ध में अनुरोध है कि इस मामले से सम्बन्ध सहायक श्री भोज राज शर्मा ने बताया कि इस मामले। भूमि अर्जन के लिये पहले 20-November, 2009 को जारी की गई सैक्शन 4 के अन्तर्गत अधिसूचना कालातीत हो चुकी है। नियमानुसार सैक्शन 4 के तहत जारी की गई अधिसूचना के एक वर्ष के अन्तर्गत सैक्शन 6 की अधिकोषणा जारी की जानी आवश्यक थी, जो 19 नवम्बर 2010 तक जारी नहीं करवाई गई इस लिये सैक्शन 4 के अन्तर्गत जारी करवाई गई अधिसूचना अपने आप कालातीत हो गई है। इस लिये उपरोक्त भूमि के अर्जन हेतु सैक्शन 4 के अन्तर्गत अधिसूचना जारी करवाने हेतु पुनः कार्यवाही करें। इस के साथ-2 उन्होंने मामले को देख कर कहा है कि पहले 20 नवम्बर, 2009 को जारी करवाई गई। प्रकाशित करवाई गई अधिसूचना हिन्दी के समाचार पत्र में प्रकाशित नहीं करवाई गई है, इस बार हिन्दी व अंग्रेजी के समाचार पत्रों (दोनों) में प्रकाशित होनी चाहिये।

कृपया सूचनार्थ

भवदीय

[signature]
सर्वेक्षक 13/1/11

[signature] 13/1/11

स.(प्र.)
14/1
RKiran

Technical

159
20/1/11

245

प्रेषक

निदेशक, पुरातत्व एवं संग्रहालय विभाग,
हरियाणा, एस.सी.ओ. 9, सैक्टर–5,पंचकूला ।

सेवा में

जिला राजस्व अधिकारी, फतेहाबाद ।
यादी क्रमांक 1/10–96–1ए.ए.एम/ 3478
दिनांक 28/12/10

विषयः– **इतिहास प्रसिद्ध अवशेषों के संरक्षण तथा परिरक्षण के लिए गांव कुणाल तहसील रतिया में भूमि अर्जन करने बारे ।**

.....

उपरोक्त विषय पर आपके पत्र क्रमांक 679/एल.ए., दिनांक 26.10.2010 के सन्दर्भ में ।

गांव कुणाल, तहसील रतिया, जिला फतेहाबाद में अधिग्रहण की जाने वाली भूमि की अन्तिम अधिसूचना का हिन्दी व अंग्रेजी धारा –6 के अर्न्तगत प्रारूप तैयार करवाकर प्रतिहस्ताक्षर तथा वैट करने हेतु भेजा जा रहा है ।

19/1/11

स.(त.)
20/1/10
RK Tech

अधीक्षक
कृतेः निदेशक, पुरातत्व एवं संग्रहालय विभाग,
हरियाणा, पंचकूला

कार्यालय जिला राजस्व अधिकारी एवम् भूमि अर्जन कलैक्टर फतेहाबाद
क्रमांक 13 एल.ए. दिनांक 12-1-2011

मूलरूप में वापिस भेज कर अनुरोध है कि विषयाधीन स्कीम हेतु जारी अधिसूचना भूमि अधिग्रहण अधिनियम 1894 की धारा-4 को राजपत्र में प्रकाशित हुए एक वर्ष से अधिक समय व्यतीत होने के कारण यह अधिसूचना कालातीत हो चुकी है। अतः इस बारे धारा-4 की कार्यवाई पुनः की जानी आवश्यक है।

12/1/2011
District Revenue Officer-cum-
Land Acquisition Collector
Fatehabad
12/1/2011

246 Technical

यह प्रमाणित किया जाता है कि पुरातत्व एवं संग्रहालय विभाग, हरियाणा, पंचकूला द्वारा गांव कुणाल त0 रतिया जिला फतेहाबाद में अधिग्रहण की जाने वाली भूमि खसरा नं0 84/18,19,23-22 84/12/1,12/2 84/13/1, 13/2 कुल 45 कनाल 10 मरला में तहसीलदार रतिया द्वारा दी गई सूचना अनुसार कोई धार्मिक स्थल जैसे मंदिर, गुरूद्वारा, चर्च, मस्जिद आदि नहीं बना हुआ है तथा न ही इस भूमि पर कोई श्मशान भूमि व कब्र-स्थान है ।

अधीक्षक
कृतेः निदेशक, पुरातत्व एवं संग्रहालय विभाग,
हरियाणा, पंचकूला

[Extract from Haryana Government Gazette, dated the 1st December, 2009]

HARYANA GOVERNMENT

ARCHAEOLOGY AND MUSEUMS DEPARTMENT

Notification

The 20th November, 2009

No. 1/10-96-1AAM/Pura./3424.—Whereas, the ancient mound Kunal on the land described in the specifications given below has been declared as ancient and historical monument and a protected monument under Section 4 of the Punjab Ancient and Historical Monuments and Archaeological Sites and Remains Act, 1964 (20 of 1964) *vide* Haryana Government Archaeological Department, notification No. 1/10/96-1AAM, dated 3rd February. 1997.

And, whereas, it appears to the Governor of Haryana that the land described in the specifications given below is needed by the Government at public expense for a public purpose, namely for Protection and Preservation of Proto-historic Remains in Village Kunal, Tehsil Ratia, District Fatehabad under Section 13 of the Punjab Ancient and Historical Monuments and Archaeological Sites and Remains Act, 1964 (20 of 1964) and it is hereby notified that the land described in the specifications below is needed for the above purpose.

This notification is made under the provisions of Section 4 of the Land Acquisition Act, 1894 (Act 1 of 1894), read with Section 13 of the Punjab Ancient and Historical Monuments and Archaeological Sites and Remains Act, 1964 (20 of 1964) for the information of all persons to whom it may concern.

In exercise of the powers conferred by the aforesaid section, the Governor of Haryana hereby authorizes the officers/officials with their servants and workmen for the time being engaged in the undertaking, to enter upon and survey the land in the locality and to do all other acts required or permitted by that section.

Any person interested who has any objection to the acquisition of the land in the locality, may, within a period of thirty days of the publication of this notification in the Official Gazette or in two daily newspapers circulating in the locality of which at least one shall be in the regional language or publicity in the locality, whichever is later, file objections, if any in writing, before the District Revenue Officer-cum-Land Acquisition Collector, Fatehabad.

Plans of the land may be inspected in the office of the District Revenue Officer-cum-Land Acquisition Collector, Fatehabad.

Specification

District	Tehsil	Village	Hadbast Number	Rectangle/KhasraNumber/ Muraba /Killa Numbe	Area Kanal Marla
1	2	3	4	5	6
Fatehabad	Ratia	Kunal	150	84/18	7—08
				84/19	8—00
				84/22	7—07
				84/23	6—16
				84/12/1	3—16
				84/12/2	4—04
				84/13/1	3—11
				84/13/2	4—08
					45—10

5 Acre, 5 Kanal and 10 Marla

R. P. CHANDER,

Financial Commissioner & Principal Secretary to
Government Haryana, Archaeology & Museums Department.

46442—C.S.—H.G.P., Chd.

248

[Extract from Haryana Government Gazette, dated the 1st December, 2009]

HARYANA GOVERNMENT

ARCHAEOLOGY AND MUSEUMS DEPARTMENT

Notification

The 20th November, 2009

No. 1/10-96-1AAM/Pura./3424.—Whereas, the ancient mound Kunal on the land described in the specifications given below has been declared as ancient and historical monument and a protected monument under Section 4 of the Punjab Ancient and Historical Monuments and Archaeological Sites and Remains Act, 1964 (20 of 1964) *vide* Haryana Government Archaeological Department, notification No. 1/10/96-1AAM, dated 3rd February, 1997.

And, whereas, it appears to the Governor of Haryana that the land described in the specifications given below is needed by the Government at public expense for a public purpose, namely for Protection and Preservation of Proto-historic Remains in Village Kunal, Tehsil Ratia, District Fatehabad under Section 13 of the Punjab Ancient and Historical Monuments and Archaeological Sites and Remains Act, 1964 (20 of 1964) and it is hereby notified that the land described in the specifications below is needed for the above purpose.

This notification is made under the provisions of Section 4 of the Land Acquisition Act, 1894 (Act 1 of 1894), read with Section 13 of the Punjab Ancient and Historical Monuments and Archaeological Sites and Remains Act, 1964 (20 of 1964) for the information of all persons to whom it may concern.

In exercise of the powers conferred by the aforesaid section, the Governor of Haryana hereby authorizes the officers/officials with their servants and workmen for the time being engaged in the undertaking, to enter upon and survey the land in the locality and to do all other acts required or permitted by that section.

Any person interested who has any objection to the acquisition of the land in the locality, may, within a period of thirty days of the publication of this notification in the Official Gazette or in two daily newspapers circulating in the locality of which at least one shall be in the regional language or publicity in the locality, whichever is later, file objections, if any in writing, before the District Revenue Officer-cum-Land Acquisition Collector, Fatehabad.

Plans of the land may be inspected in the office of the District Revenue Officer-cum-Land Acquisition Collector, Fatehabad.

Specification

District	Tehsil	Village	Hadbast Number	Rectangle/KhasraNumber/ Muraba /Killa Numbe	Area Kanal Marla
1	2	3	4	5	6
Fatehabad	Ratia	Kunal	150	84/18	7—08
				84/19	8—00
				84/22	7—07
				84/23	6—16
				84/12/1	3—16
				84/12/2	4—04
				84/13/1	3—11
				84/13/2	4—08
					45—10
					5 Acre, 5 Kanal and 10 Marla

R. P. CHANDER,

Financial Commissioner & Principal Secretary to
Government Haryana, Archaeology & Museums Department.

46442—C.S.—H.G.P., Chd.

[Extract from Haryana Government Gazette, dated the 1st December, 2009]

HARYANA GOVERNMENT

ARCHAEOLOGY AND MUSEUMS DEPARTMENT

Notification

The 20th November, 2009

No. 1/10-96-1AAM/Pura./3424.—Whereas, the ancient mound Kunal on the land described in the specifications given below has been declared as ancient and historical monument and a protected monument under Section 4 of the Punjab Ancient and Historical Monuments and Archaeological Sites and Remains Act, 1964 (20 of 1964) *vide* Haryana Government Archaeological Department, notification No. 1/10/96-1AAM, dated 3rd February, 1997.

And, whereas, it appears to the Governor of Haryana that the land described in the specifications given below is needed by the Government at public expense for a public purpose, namely for Protection and Preservation of Proto-historic Remains in Village Kunal, Tehsil Ratia, District Fatehabad under Section 13 of the Punjab Ancient and Historical Monuments and Archaeological Sites and Remains Act, 1964 (20 of 1964) and it is hereby notified that the land described in the specifications below is needed for the above purpose.

This notification is made under the provisions of Section 4 of the Land Acquisition Act, 1894 (Act 1 of 1894), read with Section 13 of the Punjab Ancient and Historical Monuments and Archaeological Sites and Remains Act, 1964 (20 of 1964) for the information of all persons to whom it may concern.

In exercise of the powers conferred by the aforesaid section, the Governor of Haryana hereby authorizes the officers/officials with their servants and workmen for the time being engaged in the undertaking, to enter upon and survey the land in the locality and to do all other acts required or permitted by that section.

Any person interested who has any objection to the acquisition of the land in the locality, may, within a period of thirty days of the publication of this notification in the Official Gazette or in two daily newspapers circulating in the locality of which at least one shall be in the regional language or publicity in the locality, whichever is later, file objections, if any in writing, before the District Revenue Officer-cum-Land Acquisition Collector, Fatehabad.

Plans of the land may be inspected in the office of the District Revenue Officer-cum-Land Acquisition Collector, Fatehabad.

Specification

District	Tehsil	Village	Hadbast Number	Rectangle/KhasraNumber/ Muraba /Killa Numbe	Area Kanal	Marla
1	2	3	4	5	6	
Fatehabad	Ratia	Kunal	150	84/18	7	08
				84/19	8	00
				84/22	7	07
				84/23	6	16
				84/12/1	3	16
				84/12/2	4	04
				84/13/1	3	11
				84/13/2	4	08
					45	**10**

5 Acre, 5 Kanal and 10 Marla

R. P. CHANDER,

Financial Commissioner & Principal Secretary to
Government Haryana, Archaeology & Museums Department.

46442—C.S.—H.G.P., Chd.

[Extract from Haryana Government Gazette, dated the 1st December, 2009]

-249-

हरियाणा सरकार

पुरातत्व तथा संग्रहालय विभाग

अधिसूचना

दिनांक 20 नवम्बर, 2009

संख्या 1/10-96-1 AAM/पुरा०/3424.—चूंकि, हरियाणा सरकार, पुरातत्व विभाग, अधिसूचना संख्या 1/10/96-1ए०ए०एम०, दिनांक 3 फरवरी, 1997 द्वारा पंजाब प्राचीन ऐतिहासिक संस्मारक तथा पुरातत्वीय स्थल तथा अवशेष अधिनियम, 1964 (1964 का अधिनियम 20) की धारा 4 के अधीन नीचे दी गई विशिष्टियों में वर्णित भूमि पर प्राचीन टीला कुणाल को प्राचीन तथा ऐतिहासिक संस्मारक तथा संरक्षित संस्मारक के रूप में घोषित किया गया है।

और, चूंकि, हरियाणा के राज्यपाल को यह प्रतीत होता है कि नीचे दी गई विशिष्टियों में वर्णित भूमि, सरकार द्वारा, सरकारी खर्च पर, सार्वजनिक प्रयोजन के लिए, अर्थात् गांव कुणाल, तहसील रतिया, जिला फतेहाबाद में पंजाब प्राचीन ऐतिहासिक संस्मारक तथा पुरातत्वीय स्थल तथा अवशेष अधिनियम, 1964 (1964 का अधिनियम 20), की धारा 13 के अधीन इतिहास प्रसिद्ध अवशेषों के संरक्षण तथा परिरक्षण के लिए अपेक्षित है तथा इसके द्वारा, अधिसूचित किया जाता है कि नीचे दी गई विशिष्टियों में वर्णित भूमि उपरोक्त प्रयोजन के लिए अपेक्षित है।

यह अधिसूचना पंजाब प्राचीन ऐतिहासिक संस्मारक तथा पुरातत्वीय स्थल तथा अवशेष अधिनियम, 1964 (1964 का अधिनियम 20), की धारा 13 के साथ पठित भूमि अर्जन अधिनियम, 1894 (1894 का अधिनियम 1), की धारा 4 के अधीन उन सभी व्यक्तियों की जानकारी के लिए जारी की जाती है, जिनका इससे संबंध है।

पूर्वोक्त धाराओं द्वारा प्रदत्त शक्तियों का प्रयोग करते हुए, हरियाणा के राज्यपाल, इस समय, इस कार्य में लगे हुए अधिकारियों/कर्मचारियों को उनके सेवकों तथा कर्मकारों सहित, परिक्षेत्र में किसी भूमि पर प्रवेश तथा सर्वेक्षण करने तथा उस धारा द्वारा अपेक्षित या अनुज्ञात, सभी अन्य कार्य करने के लिए इसके द्वारा, प्राधिकृत करते हैं।

कोई हितबद्ध व्यक्ति, जिसे परिक्षेत्र में भूमि के अर्जन के सम्बन्ध में, कोई आक्षेप हो, इस अधिसूचना के राजपत्र या परिक्षेत्र में परिचालित दो दैनिक समाचार-पत्रों में, जिनमें से कम से कम एक क्षेत्रीय भाषा में हो, प्रकाशन अथवा परिक्षेत्र में प्रचार की तिथि से, इनमें से जो भी बाद में हो, तीस दिन की अवधि के भीतर जिला राजस्व अधिकारी-एवं-भूमि अर्जन कलक्टर, फतेहाबाद के सम्मुख लिखित रूप से आक्षेप, यदि कोई हो, दायर कर सकता है।

भूमि के नकशों का निरीक्षण जिला राजस्व अधिकारी-एवं-भूमि अर्जन कलक्टर, फतेहाबाद के कार्यालय में किया जा सकता है।

विशिष्टि

जिला	तहसील	गांव	हदबस्त संख्या	आयत/खसरा संख्या/ मुरब्बा सं० /किला सं०	क्षेत्र कनाल	मरला
1	2	3	4	5	6	
फतेहाबाद	रतिया	कुणाल	150	84/18	7	08
				84/19	8	00
				84/22	7	07
				84/23	6	16
				84/12/1	3	16
				84/12/2	4	04
				84/13/1	3	11
				84/13/2	4	08
					45	10

5 एकड़, 5 कनाल तथा 10 मरला

आर० पी० चन्द्र,
वित्तायुक्त एवं प्रधान सचिव, हरियाणा सरकार,
पुरातत्व एवं संग्रहालय विभाग ।

46442—C.S.—H.G.P., Chd.

-15-

[Extract from Haryana Government Gazette, dated the 1st December, 2009]

250

हरियाणा सरकार

पुरातत्व तथा संग्रहालय विभाग

अधिसूचना

दिनांक 20 नवम्बर, 2009

संख्या 1/10-96-1 AAM/पुरा०/3424.—चूंकि, हरियाणा सरकार, पुरातत्व विभाग, अधिसूचना संख्या 1/10/96-1ए०ए०एम०, दिनांक 3 फरवरी, 1997 द्वारा पंजाब प्राचीन ऐतिहासिक संस्मारक तथा पुरातत्वीय स्थल तथा अवशेष अधिनियम, 1964 (1964 का अधिनियम 20) की धारा 4 के अधीन नीचे दी गई विशिष्टियों में वर्णित भूमि पर प्राचीन टीला कुणाल को प्राचीन तथा ऐतिहासिक संस्मारक तथा संरक्षित संस्मारक के रूप में घोषित किया गया है।

और, चूंकि, हरियाणा के राज्यपाल को यह प्रतीत होता है कि नीचे दी गई विशिष्टियों में वर्णित भूमि, सरकार द्वारा, सरकारी खर्च पर, सार्वजनिक प्रयोजन के लिए, अर्थात् गांव कुणाल, तहसील रतिया, जिला फतेहाबाद में पंजाब प्राचीन ऐतिहासिक संस्मारक तथा पुरातत्वीय स्थल तथा अवशेष अधिनियम, 1964 (1964 का अधिनियम 20), की धारा 13 के अधीन इतिहास प्रसिद्ध अवशेषों के संरक्षण तथा परिरक्षण के लिए अपेक्षित है तथा इसके द्वारा, अधिसूचित किया जाता है कि नीचे दी गई विशिष्टियों में वर्णित भूमि उपरोक्त प्रयोजन के लिए अपेक्षित है।

यह अधिसूचना पंजाब प्राचीन ऐतिहासिक संस्मारक तथा पुरातत्वीय स्थल तथा अवशेष अधिनियम, 1964 (1964 का अधिनियम 20), की धारा 13 के साथ पठित भूमि अर्जन अधिनियम, 1894 (1894 का अधिनियम 1), की धारा 4 के अधीन उन सभी व्यक्तियों की जानकारी के लिए जारी की जाती है, जिनका इससे संबंध है।

पूर्वोक्त धाराओं द्वारा प्रदत्त शक्तियों का प्रयोग करते हुए, हरियाणा के राज्यपाल, इस समय, इस कार्य में लगे हुए अधिकारियों/कर्मचारियों को उनके सेवकों तथा कर्मकारों सहित, परिक्षेत्र में किसी भूमि पर प्रवेश तथा सर्वेक्षण करने तथा उस धारा द्वारा अपेक्षित या अनुज्ञात, सभी अन्य कार्य करने के लिए इसके द्वारा, प्राधिकृत करते हैं।

कोई हितबद्ध व्यक्ति, जिसे परिक्षेत्र में भूमि के अर्जन के सम्बन्ध में, कोई आक्षेप हो, इस अधिसूचना के राजपत्र या परिक्षेत्र में परिचालित दो दैनिक समाचार-पत्रों में, जिनमें से कम से कम एक क्षेत्रीय भाषा में हो, प्रकाशन अथवा परिक्षेत्र में प्रचार की तिथि से, इनमें से जो भी बाद में हो, तीस दिन की अवधि के भीतर जिला राजस्व अधिकारी-एवं-भूमि अर्जन कलक्टर, फतेहाबाद के सम्मुख लिखित रूप से आक्षेप, यदि कोई हो, दायर कर सकता है।

भूमि के नकशों का निरीक्षण जिला राजस्व अधिकारी-एवं-भूमि अर्जन कलक्टर, फतेहाबाद के कार्यालय में किया जा सकता है।

विशिष्टि

जिला	तहसील	गांव	हदबस्त संख्या	आयत/खसरा संख्या/ मुरब्बा सं० /किला सं०	क्षेत्र	
					कनाल	मरला
1	2	3	4	5	6	
फतेहाबाद	रतिया	कुणाल	150	84/18	7	08
				84/19	8	00
				84/22	7	07
				84/23	6	16
				84/12/1	3	16
				84/12/2	4	04
				84/13/1	3	11
				84/13/2	4	08
					45	**10**
					5 एकड़, 5 कनाल तथा 10 मरला	

आर० पी० चन्द्र,
वित्तायुक्त एवं प्रधान सचिव, हरियाणा सरकार,
पुरातत्व एवं संग्रहालय विभाग ।

46442—C.S.—H.G.P., Chd.

[Extract from Haryana Government Gazette, dated the 1st December, 2009]

हरियाणा सरकार

पुरातत्व तथा संग्रहालय विभाग

अधिसूचना

दिनांक 20 नवम्बर, 2009

संख्या 1/10-96-1 AAM/पुरा०/3424.—चूंकि, हरियाणा सरकार, पुरातत्व विभाग, अधिसूचना संख्या 1/10/96-1ए०ए०एम०, दिनांक 3 फरवरी, 1997 द्वारा पंजाब प्राचीन ऐतिहासिक संस्मारक तथा पुरातत्वीय स्थल तथा अवशेष अधिनियम, 1964 (1964 का अधिनियम 20) की धारा 4 के अधीन नीचे दी गई विशिष्टियों में वर्णित भूमि पर प्राचीन टीला कुणाल को प्राचीन तथा ऐतिहासिक संस्मारक तथा संरक्षित संस्मारक के रूप में घोषित किया गया है।

और, चूंकि, हरियाणा के राज्यपाल को यह प्रतीत होता है कि नीचे दी गई विशिष्टियों में वर्णित भूमि, सरकार द्वारा, सरकारी खर्च पर, सार्वजनिक प्रयोजन के लिए, अर्थात् गांव कुणाल, तहसील रतिया, जिला फतेहाबाद में पंजाब प्राचीन ऐतिहासिक संस्मारक तथा पुरातत्वीय स्थल तथा अवशेष अधिनियम, 1964 (1964 का अधिनियम 20), की धारा 13 के अधीन इतिहास प्रसिद्ध अवशेषों के संरक्षण तथा परिरक्षण के लिए अपेक्षित है तथा इसके द्वारा, अधिसूचित किया जाता है कि नीचे दी गई विशिष्टियों में वर्णित भूमि उपरोक्त प्रयोजन के लिए अपेक्षित है।

यह अधिसूचना पंजाब प्राचीन ऐतिहासिक संस्मारक तथा पुरातत्वीय स्थल तथा अवशेष अधिनियम, 1964 (1964 का अधिनियम 20), की धारा 13 के साथ पठित भूमि अर्जन अधिनियम, 1894 (1894 का अधिनियम 1), की धारा 4 के अधीन उन सभी व्यक्तियों की जानकारी के लिए जारी की जाती है, जिनका इससे संबंध है।

पूर्वोक्त धाराओं द्वारा प्रदत्त शक्तियों का प्रयोग करते हुए, हरियाणा के राज्यपाल, इस समय, इस कार्य में लगे हुए अधिकारियों/कर्मचारियों को उनके सेवकों तथा कर्मकारों सहित, परिक्षेत्र में किसी भूमि पर प्रवेश तथा सर्वेक्षण करने तथा उस धारा द्वारा अपेक्षित या अनुज्ञात, सभी अन्य कार्य करने के लिए इसके द्वारा, प्राधिकृत करते हैं।

कोई हितबद्ध व्यक्ति, जिसे परिक्षेत्र में भूमि के अर्जन के सम्बन्ध में, कोई आक्षेप हो, इस अधिसूचना के राजपत्र या परिक्षेत्र में परिचालित दो दैनिक समाचार-पत्रों में, जिनमें से कम से कम एक क्षेत्रीय भाषा में हो, प्रकाशन अथवा परिक्षेत्र में प्रचार की तिथि से, इनमें से जो भी बाद में हो, तीस दिन की अवधि के भीतर जिला राजस्व अधिकारी-एवं-भूमि अर्जन कलक्टर, फतेहाबाद के सम्मुख लिखित रूप से आक्षेप, यदि कोई हो, दायर कर सकता है।

भूमि के नकशों का निरीक्षण जिला राजस्व अधिकारी-एवं-भूमि अर्जन कलक्टर, फतेहाबाद के कार्यालय में किया जा सकता है।

विशिष्टि

जिला	तहसील	गांव	हदबस्त संख्या	आयत/खसरा संख्या/ मुरब्बा सं० /किला सं०	क्षेत्र	
					कनाल	मरला
1	2	3	4	5	6	
फतेहाबाद	रतिया	कुणाल	150	84/18	7	08
				84/19	8	00
				84/22	7	07
				84/23	6	16
				84/12/1	3	16
				84/12/2	4	04
				84/13/1	3	11
				84/13/2	4	08
					45	**10**
				5 एकड़, 5 कनाल तथा 10 मरला		

आर० पी० चन्द्र,
वित्तायुक्त एवं प्रधान सचिव, हरियाणा सरकार,
पुरातत्व एवं संग्रहालय विभाग।

46442—C.S.—H.G.P., Chd.

-17-

हरियाणा सरकार
पुरातत्व तथा संग्रहालय विभाग
अधिसूचना

दिनांक--------2010

संख्या 1/10/96-1ए.ए.एम/पुरा/ .- चूंकि हरियाणा सरकार, पुरातत्व तथा संगहालय विभाग, अधिसूचना संख्या 1/10/96-1ए.ए.एम, दिनांक 3 फरवरी, 1997 द्वारा पंजाब प्राचीन ऐतिहासिक संस्मारक तथा पुरातात्वीय स्थल तथा अवशेष अधिनियम, 1964 (1964 का अधिनियम 20),की धारा 4 के अधीन नीचे दी गई विशिष्टियों में वर्णित भूमि पर प्राचीन टीला कुणाल को प्राचीन तथा ऐतिहासिक संस्मारक तथा संरक्षित संस्मारक के रूप में घोषित किया गया है।

और, चूंकि, हरियाणा के राज्यपाल की संतुष्टि हो गई है कि नीचे दी गई विशिष्टियों में वर्णित भूमि, सरकार द्वारा, सरकार खर्च पर, सार्वजनिक प्रयोजन के लिए, अर्थात गांव कुणाल, तहसील रतिया, जिला फतेहाबाद में पंजाब प्राचीन ऐतिहासिक संस्मारक तथा पुरात्तवीय स्थल तथा अवशेष अधिनियम, 1964(1964 का अधिनियम 20),की धारा 13 के अधीन इतिहास प्रसिद्ध अवशेषों के संरक्षण तथा परिरक्षण के लिए अपेक्षित हैं तथा इसके द्वारा, अधिसूचित किया गया है कि नीचे दी गई विशिष्टियों में वर्णित भूमि उपरोक्त प्रयोजन के लिए अपेक्षित है ;

यह अधिसूचना पंजाब प्राचीन ऐतिहासिक संस्मारक तथा पुरातत्वीय स्थल तथा अवशेष अधिनियम, 1964(1964 का अधिनियम 20), की धारा 13 के साथ पठित भूमि अर्जन अधिनियम, 1894 (1894 का अधिनियम 1), की धारा 4 के अधीन हरियाणा सरकार पुरातत्व तथा संगहालय विभाग की अधिसूचना संख्या1/10/96-1ए.ए.एम/पुरा/3424, दिनांक 20 नवम्बर, 2009 को प्रकाशित की गई है, इसके द्वारा यह घोषित किया जाता है कि नीचे विशिष्टियों में वर्णित भूमि उपरोक्त प्रयोजन के लिए अपेक्षित है ।

यह घोषणा भूमि अर्जन अधिनियम (1894 का अधिनियम-1) की धारा 6 के उपबन्धों के अधीन उन सभी व्यक्तियों की जानकारी के लिए जारी की जाती है जिनका इससे सम्बन्ध है ।

भूमि के नक्शों का निरीक्षण जिला राजस्व अधिकारी-एवं-भूमि अर्जन कलैक्टर, फतेहाबाद के कार्यालय में किया जा सकता है ।

विशिष्टियां

जिला	तहसील	गांव	हदबस्त संख्या	आयत/खसरा संख्या मुरब्बा/ किला संख्या	क्षेत्रफल कनाल मरला
1	2	3	4	5	6
फतेहाबाद	रतिया	कुणाल	150	84/18	7-08
				84/19	8-00
				84/22	7-07
				84/23	6-16
				84/12/1	3-16
				84/12/2	4-04
				84/13/1	3-11
				84/13/2	4-08
					45-10

5एकड़, 5 कनाल तथा 10 मरला

विजय वर्धन
वित्तायुक्त एवं प्रधान सचिव, हरियाणा सरकार,
पुरातत्व तथा संग्रहालय विभाग ।

हरियाणा सरकार
पुरातत्व तथा संग्रहालय विभाग
अधिसूचना

दिनांक--------2010

संख्या 1/10/96-1ए.ए.एम/पुरा/ .- चूंकि हरियाणा सरकार, पुरातत्व तथा संगहालय विभाग, अधिसूचना संख्या 1/10/96-1ए.ए.एम, दिनांक 3 फरवरी, 1997 द्वारा पंजाब प्राचीन ऐतिहासिक संस्मारक तथा पुरातात्वीय स्थल तथा अवशेष अधिनियम, 1964 (1964 का अधिनियम 20),की धारा 4 के अधीन नीचे दी गई विशिष्टियों में वर्णित भूमि पर प्राचीन टीला कुणाल को प्राचीन तथा ऐतिहासिक संस्मारक तथा संरक्षित संस्मारक के रूप में घोषित किया गया है।

और, चूंकि, हरियाणा के राज्यपाल की संतुष्टि हो गई है कि नीचे दी गई विशिष्टियों में वर्णित भूमि, सरकार द्वारा, सरकार खर्च पर, सार्वजनिक प्रयोजन के लिए, अर्थात गांव कुणाल, तहसील रतिया, जिला फतेहाबाद में पंजाब प्राचीन ऐतिहासिक संस्मारक तथा पुरातत्वीय स्थल तथा अवशेष अधिनियम, 1964(1964 का अधिनियम 20),की धारा 13 के अधीन इतिहास प्रसिद्ध अवशेषों के संरक्षण तथा परिरक्षण के लिए अपेक्षित हैं तथा इसके द्वारा, अधिसूचित किया गया है कि नीचे दी गई विशिष्टियों में वर्णित भूमि उपरोक्त प्रयोजन के लिए अपेक्षित है ;

यह अधिसूचना पंजाब प्राचीन ऐतिहासिक संस्मारक तथा पुरातत्वीय स्थल तथा अवशेष अधिनियम, 1964(1964 का अधिनियम 20), की धारा 13 के साथ पठित भूमि अर्जन अधिनियम, 1894 (1894 का अधिनियम 1), की धारा 4 के अधीन हरियाणा सरकार पुरातत्व तथा संगहालय विभाग की अधिसूचना संख्या1/10/96-1ए.ए.एम/पुरा/3424, दिनांक 20 नवम्बर, 2009 को प्रकाशित की गई है, इसके द्वारा यह घोषित किया जाता है कि नीचे विशिष्टियों में वर्णित भूमि उपरोक्त प्रयोजन के लिए अपेक्षित है ।

यह घोषणा भूमि अर्जन अधिनियम (1894 का अधिनियम-1) की धारा 6 के उपबन्धों के अधीन उन सभी व्यक्तियों की जानकारी के लिए जारी की जाती है जिनका इससे सम्बन्ध है ।

भूमि के नक्शों का निरीक्षण जिला राजस्व अधिकारी-एवं-भूमि अर्जन कलैक्टर, फतेहाबाद के कार्यालय में किया जा सकता है ।

विशिष्टियां

जिला	तहसील	गांव	हदबस्त संख्या	आयत/खसरा संख्या मुरब्बा/ किला संख्या	क्षेत्रफल कनाल मरला
1	2	3	4	5	6
फतेहाबाद	रतिया	कुणाल	150	84/18	7-08
				84/19	8-00
				84/22	7-07
				84/23	6-16
				84/12/1	3-16
				84/12/2	4-04
				84/13/1	3-11
				84/13/2	4-08
					45-10

5एकड़, 5 कनाल तथा 10 मरला

विजय वर्धन
वित्तायुक्त एवं प्रधान सचिव, हरियाणा सरकार,
पुरातत्व तथा संग्रहालय विभाग ।

हरियाणा सरकार
पुरातत्व तथा संग्रहालय विभाग
अधिसूचना

दिनांक-------2010

संख्या 1/10/96-1ए.ए.एम/पुरा/ .- चूंकि हरियाणा सरकार, पुरातत्व तथा संगहालय विभाग, अधिसूचना संख्या 1/10/96-1ए.ए.एम, दिनांक 3 फरवरी, 1997 द्वारा पंजाब प्राचीन ऐतिहासिक संस्मारक तथा पुरातात्वीय स्थल तथा अवशेष अधिनियम, 1964 (1964 का अधिनियम 20),की धारा 4 के अधीन नीचे दी गई विशिष्टियों में वर्णित भूमि पर प्राचीन टीला कुणाल को प्राचीन तथा ऐतिहासिक संस्मारक तथा संरक्षित संस्मारक के रूप में घोषित किया गया है।

और, चूंकि, हरियाणा के राज्यपाल की संतुष्टि हो गई है कि नीचे दी गई विशिष्टियों में वर्णित भूमि, सरकार द्वारा, सरकार खर्च पर, सार्वजनिक प्रयोजन के लिए, अर्थात गांव कुणाल, तहसील रतिया, जिला फतेहाबाद में पंजाब प्राचीन ऐतिहासिक संस्मारक तथा पुरात्तवीय स्थल तथा अवशेष अधिनियम, 1964(1964 का अधिनियम 20),की धारा 13 के अधीन इतिहास प्रसिद्ध अवशेषों के संरक्षण तथा परिरक्षण के लिए अपेक्षित हैं तथा इसके द्वारा, अधिसूचित किया गया है कि नीचे दी गई विशिष्टियों में वर्णित भूमि उपरोक्त प्रयोजन के लिए अपेक्षित है ;

यह अधिसूचना पंजाब प्राचीन ऐतिहासिक संस्मारक तथा पुरातत्वीय स्थल तथा अवशेष अधिनियम, 1964(1964 का अधिनियम 20), की धारा 13 के साथ पठित भूमि अर्जन अधिनियम, 1894 (1894 का अधिनियम 1), की धारा 4 के अधीन हरियाणा सरकार पुरातत्व तथा संगहालय विभाग की अधिसूचना संख्या1/10/96-1ए.ए.एम/पुरा/3424, दिनांक 20 नवम्बर, 2009 को प्रकाशित की गई है, इसके द्वारा यह घोषित किया जाता है कि नीचे विशिष्टियों में वर्णित भूमि उपरोक्त प्रयोजन के लिए अपेक्षित है ।

यह घोषणा भूमि अर्जन अधिनियम (1894 का अधिनियम-1) की धारा 6 के उपबन्धों के अधीन उन सभी व्यक्तियों की जानकारी के लिए जारी की जाती है जिनका इससे सम्बन्ध है ।

भूमि के नक्शों का निरीक्षण जिला राजस्व अधिकारी-एवं-भूमि अर्जन कलैक्टर, फतेहाबाद के कार्यालय में किया जा सकता है ।

विशिष्टियां

जिला	तहसील	गांव	हदबस्त संख्या	आयत/खसरा संख्या मुरब्बा/ किला संख्या	क्षेत्रफल कनाल मरला
1	2	3	4	5	6
फतेहाबाद	रतिया	कुणाल	150	84/18	7-08
				84/19	8-00
				84/22	7-07
				84/23	6-16
				84/12/1	3-16
				84/12/2	4-04
				84/13/1	3-11
				84/13/2	4-08
					45-10

5एकड़, 5 कनाल तथा 10 मरला

विजय वर्धन
वित्तायुक्त एवं प्रधान सचिव, हरियाणा सरकार,
पुरातत्व तथा संग्रहालय विभाग ।

Spare

हरियाणा सरकार
पुरातत्व तथा संग्रहालय विभाग
अधिसूचना

दिनांक--------2010

संख्या 1/10/96-1ए.ए.एम/पुरा/ .- चूंकि हरियाणा सरकार, पुरातत्व तथा संगहालय विभाग, अधिसूचना संख्या 1/10/96-1ए.ए.एम, दिनांक 3 फरवरी, 1997 द्वारा पंजाब प्राचीन ऐतिहासिक संस्मारक तथा पुरातात्वीय स्थल तथा अवशेष अधिनियम, 1964 (1964 का अधिनियम 20),की धारा 4 के अधीन नीचे दी गई विशिष्टियों में वर्णित भूमि पर प्राचीन टीला कुणाल को प्राचीन तथा ऐतिहासिक संस्मारक तथा संरक्षित संस्मारक के रूप में घोषित किया गया है।

और, चूंकि, हरियाणा के राज्यपाल की संतुष्टि हो गई है कि नीचे दी गई विशिष्टियों में वर्णित भूमि, सरकार द्वारा, सरकार खर्च पर, सार्वजनिक प्रयोजन के लिए, अर्थात गांव कुणाल, तहसील रतिया, जिला फतेहाबाद में पंजाब प्राचीन ऐतिहासिक संस्मारक तथा पुरात्तवीय स्थल तथा अवशेष अधिनियम, 1964(1964 का अधिनियम 20),की धारा 13 के अधीन इतिहास प्रसिद्ध अवशेषों के संरक्षण तथा परिरक्षण के लिए अपेक्षित हैं तथा इसके द्वारा, अधिसूचित किया गया है कि नीचे दी गई विशिष्टियों में वर्णित भूमि उपरोक्त प्रयोजन के लिए अपेक्षित है ;

यह अधिसूचना पंजाब प्राचीन ऐतिहासिक संस्मारक तथा पुरातत्वीय स्थल तथा अवशेष अधिनियम, 1964(1964 का अधिनियम 20), की धारा 13 के साथ पठित भूमि अर्जन अधिनियम, 1894 (1894 का अधिनियम 1), की धारा 4 के अधीन हरियाणा सरकार पुरातत्व तथा संगहालय विभाग की अधिसूचना संख्या1/10/96-1ए.ए.एम/पुरा/3424, दिनांक 20 नवम्बर, 2009 को प्रकाशित की गई है, इसके द्वारा यह घोषित किया जाता है कि नीचे विशिष्टियों में वर्णित भूमि उपरोक्त प्रयोजन के लिए अपेक्षित है ।

यह घोषणा भूमि अर्जन अधिनियम (1894 का अधिनियम-1) की धारा 6 के उपबन्धों के अधीन उन सभी व्यक्तियों की जानकारी के लिए जारी की जाती है जिनका इससे सम्बन्ध है ।

भूमि के नक्शों का निरीक्षण जिला राजस्व अधिकारी-एवं-भूमि अर्जन कलैक्टर, फतेहाबाद के कार्यालय में किया जा सकता है ।

विशिष्टियां

जिला	तहसील	गांव	हदबस्त संख्या	आयत/खसरा संख्या मुरब्बा/ किला संख्या	क्षेत्रफल कनाल मरला
1	2	3	4	5	6
फतेहाबाद	रतिया	कुणाल	150	84/18	7-08
				84/19	8-00
				84/22	7-07
				84/23	6-16
				84/12/1	3-16
				84/12/2	4-04
				84/13/1	3-11
				84/13/2	4-08
					45-10

5एकड़, 5 कनाल तथा 10 मरला

विजय वर्धन
वित्तायुक्त एवं प्रधान सचिव, हरियाणा सरकार,
पुरातत्व तथा संग्रहालय विभाग ।

हरियाणा सरकार
पुरातत्व तथा संग्रहालय विभाग
अधिसूचना

दिनांक--------2010

संख्या 1/10/96-1ए.ए.एम/पुरा/ .- चूंकि हरियाणा सरकार, पुरातत्व तथा संगहालय विभाग, अधिसूचना संख्या 1/10/96-1ए.ए.एम, दिनांक 3 फरवरी, 1997 द्वारा पंजाब प्राचीन ऐतिहासिक संस्मारक तथा पुरातात्वीय स्थल तथा अवशेष अधिनियम, 1964 (1964 का अधिनियम 20),की धारा 4 के अधीन नीचे दी गई विशिष्टियों में वर्णित भूमि पर प्राचीन टीला कुणाल को प्राचीन तथा ऐतिहासिक संस्मारक तथा संरक्षित संस्मारक के रूप में घोषित किया गया है।

और, चूंकि, हरियाणा के राज्यपाल की संतुष्टि हो गई है कि नीचे दी गई विशिष्टियों में वर्णित भूमि, सरकार द्वारा, सरकार खर्च पर, सार्वजनिक प्रयोजन के लिए, अर्थात गांव कुणाल, तहसील रतिया, जिला फतेहाबाद में पंजाब प्राचीन ऐतिहासिक संस्मारक तथा पुरात्तवीय स्थल तथा अवशेष अधिनियम, 1964(1964 का अधिनियम 20),की धारा 13 के अधीन इतिहास प्रसिद्ध अवशेषों के संरक्षण तथा परिरक्षण के लिए अपेक्षित हैं तथा इसके द्वारा, अधिसूचित किया गया है कि नीचे दी गई विशिष्टियों में वर्णित भूमि उपरोक्त प्रयोजन के लिए अपेक्षित है ;

यह अधिसूचना पंजाब प्राचीन ऐतिहासिक संस्मारक तथा पुरातत्वीय स्थल तथा अवशेष अधिनियम, 1964(1964 का अधिनियम 20), की धारा 13 के साथ पठित भूमि अर्जन अधिनियम, 1894 (1894 का अधिनियम 1), की धारा 4 के अधीन हरियाणा सरकार पुरातत्व तथा संगहालय विभाग की अधिसूचना संख्या1/10/96-1ए.ए.एम/पुरा/3424, दिनांक 20 नवम्बर, 2009 को प्रकाशित की गई है, इसके द्वारा यह घोषित किया जाता है कि नीचे विशिष्टियों में वर्णित भूमि उपरोक्त प्रयोजन के लिए अपेक्षित है ।

यह घोषणा भूमि अर्जन अधिनियम (1894 का अधिनियम-1) की धारा 6 के उपबन्धों के अधीन उन सभी व्यक्तियों की जानकारी के लिए जारी की जाती है जिनका इससे सम्बन्ध है ।

भूमि के नक्शों का निरीक्षण जिला राजस्व अधिकारी-एवं-भूमि अर्जन कलैक्टर, फतेहाबाद के कार्यालय में किया जा सकता है ।

विशिष्टियां

जिला	तहसील	गांव	हदबस्त संख्या	आयत/खसरा संख्या मुरब्बा/ किला संख्या	क्षेत्रफल कनाल मरला
1	2	3	4	5	6
फतेहाबाद	रतिया	कुणाल	150	84/18	7-08
				84/19	8-00
				84/22	7-07
				84/23	6-16
				84/12/1	3-16
				84/12/2	4-04
				84/13/1	3-11
				84/13/2	4-08
					45-10
				5एकड़, 5 कनाल तथा 10 मरला	

विजय वर्धन
वित्तायुक्त एवं प्रधान सचिव, हरियाणा सरकार,
पुरातत्व तथा संग्रहालय विभाग ।

-22-

Spare

हरियाणा सरकार
पुरातत्व तथा संग्रहालय विभाग
अधिसूचना

दिनांक-------2010

संख्या 1/10/96-1ए.ए.एम/पुरा/ .- चूंकि हरियाणा सरकार, पुरातत्व तथा संगहालय विभाग, अधिसूचना संख्या 1/10/96-1ए.ए.एम, दिनांक 3 फरवरी, 1997 द्वारा पंजाब प्राचीन ऐतिहासिक संस्मारक तथा पुरातात्वीय स्थल तथा अवशेष अधिनियम, 1964 (1964 का अधिनियम 20),की धारा 4 के अधीन नीचे दी गई विशिष्टियों में वर्णित भूमि पर प्राचीन टीला कुणाल को प्राचीन तथा ऐतिहासिक संस्मारक तथा संरक्षित संस्मारक के रूप में घोषित किया गया है।

और, चूंकि, हरियाणा के राज्यपाल की संतुष्टि हो गई है कि नीचे दी गई विशिष्टियों में वर्णित भूमि, सरकार द्वारा, सरकार खर्च पर, सार्वजनिक प्रयोजन के लिए, अर्थात गांव कुणाल, तहसील रतिया, जिला फतेहाबाद में पंजाब प्राचीन ऐतिहासिक संस्मारक तथा पुरात्तवीय स्थल तथा अवशेष अधिनियम, 1964(1964 का अधिनियम 20),की धारा 13 के अधीन इतिहास प्रसिद्ध अवशेषों के संरक्षण तथा परिरक्षण के लिए अपेक्षित हैं तथा इसके द्वारा, अधिसूचित किया गया है कि नीचे दी गई विशिष्टियों में वर्णित भूमि उपरोक्त प्रयोजन के लिए अपेक्षित है ;

यह अधिसूचना पंजाब प्राचीन ऐतिहासिक संस्मारक तथा पुरातत्वीय स्थल तथा अवशेष अधिनियम, 1964(1964 का अधिनियम 20), की धारा 13 के साथ पठित भूमि अर्जन अधिनियम, 1894 (1894 का अधिनियम 1), की धारा 4 के अधीन हरियाणा सरकार पुरातत्व तथा संगहालय विभाग की अधिसूचना संख्या1/10/96-1ए.ए.एम/पुरा/3424, दिनांक 20 नवम्बर, 2009 को प्रकाशित की गई है, इसके द्वारा यह घोषित किया जाता है कि नीचे विशिष्टियों में वर्णित भूमि उपरोक्त प्रयोजन के लिए अपेक्षित है ।

यह घोषणा भूमि अर्जन अधिनियम (1894 का अधिनियम-1) की धारा 6 के उपबन्धों के अधीन उन सभी व्यक्तियों की जानकारी के लिए जारी की जाती है जिनका इससे सम्बन्ध है ।

भूमि के नक्शों का निरीक्षण जिला राजस्व अधिकारी-एवं-भूमि अर्जन कलैक्टर, फतेहाबाद के कार्यालय में किया जा सकता है ।

विशिष्टियां

जिला	तहसील	गांव	हदबस्त संख्या	आयत/खसरा संख्या मुरब्बा/ किला संख्या	क्षेत्रफल कनाल मरला
1	2	3	4	5	6
फतेहाबाद	रतिया	कुणाल	150	84/18	7-08
				84/19	8-00
				84/22	7-07
				84/23	6-16
				84/12/1	3-16
				84/12/2	4-04
				84/13/1	3-11
				84/13/2	4-08
					45-10

5एकड़, 5 कनाल तथा 10 मरला

विजय वर्धन
वित्तायुक्त एवं प्रधान सचिव, हरियाणा सरकार,
पुरातत्व तथा संग्रहालय विभाग ।

-22-

-953-

HARYANA GOVERNMENT
ARCHAEOLOGY AND MUSEUMS DEPARTMENT

Notification

Date 2010

No. 1/10-96-1AAM/ Pura/ Whereas, the ancient mound, Kunal on the land described in the specifications given below has been declared as ancient and historical monument and a protected monument under section 4 of the Punjab Ancient and Historical Monuments and Archaeological Sites and Remains Act, 1964 (20 of 1964) vide Haryana Government Archaeology and Museums Department, notification No. 1/10/96-1AAM, dated 3rd February, 1997.

Whereas, the Governor of Haryana is satisfied that the land described in the specifications given below is needed by the Government at public expense for a public purpose, namely for Protection and Preservation of Proto-historic Remains in Village Kunal, Tehsil Ratia, District Fatehabad under section 13 of the Punjab Ancient and Historical Monuments and Archaeological Sites and Remains Act, 1964 (20 of 1964) and it is here by Notified that the land in the specification below is needed for the above purpose.

The notification is made under the provisions of section 4 of the Land Acquisition Act, 1894 (Act 1 of 1894),read with Section 13 of the Punjab Ancient and Historical Monuments and Archaeological Sites and Remains Act, 1964 (20 of 1964) has been published by Haryana Government Archaeology and Museums Department Notification No. 1/10-96-1AAM/pura/ 3424 Dated 20 November 2009. It is hereby declared that the land described in the specifications blew is needed for the above purpose.

This declaration is made under the provisions of section 6 of the Land acquisition Act, 1894 (Act 1 of 1894) for information of all to whom it may concern.

Plans of the Land may be inspected in the Office of the District Revenue officer-cum-Land Acquisition Collector, Fatehabad.

Specification

District	Tehsil	Village	Hadbast Number	Rectangle/Khasra Number Muraba/Killa Number	Area Kanal- Marla
1	2	3	4	5	6
Fatehabad	Ratia	Kunal	150	84/18	7-08
				84/19	8-00
				84/22	7-07
				84/23	6-16
				84/12/1	3-16
				84/12/2	4-04
				84/13/1	3-11
				84/13/2	4-08
					45-10

5 Acre, 5Kanal and 10 Marla

VIJAI VARDHAN

Financial Commissioner and Principal Secretary to Government
Haryana, Archaeology and Museums Department

-957-

HARYANA GOVERNMENT
ARCHAEOLOGY AND MUSEUMS DEPARTMENT

Notification

Date 2010

No. 1/10-96-1AAM/ Pura/ Whereas, the ancient mound, Kunal on the land described in the specifications given below has been declared as ancient and historical monument and a protected monument under section 4 of the Punjab Ancient and Historical Monuments and Archaeological Sites and Remains Act, 1964 (20 of 1964) vide Haryana Government Archaeology and Museums Department, notification No. 1/10/96-1AAM, dated 3rd February, 1997.

Whereas, the Governor of Haryana is satisfied that the land described in the specifications given below is needed by the Government at public expense for a public purpose, namely for Protection and Preservation of Proto-historic Remains in Village Kunal, Tehsil Ratia, District Fatehabad under section 13 of the Punjab Ancient and Historical Monuments and Archaeological Sites and Remains Act, 1964 (20 of 1964) and it is here by Notified that the land in the specification below is needed for the above purpose.

The notification is made under the provisions of section 4 of the Land Acquisition Act, 1894 (Act 1 of 1894),read with Section 13 of the Punjab Ancient and Historical Monuments and Archaeological Sites and Remains Act, 1964 (20 of 1964) has been published by Haryana Government Archaeology and Museums Department Notification No. 1/10-96-1AAM/pura/ 3424 Dated 20 November 2009. It is hereby declared that the land described in the specifications blew is needed for the above purpose.

This declaration is made under the provisions of section 6 of the Land acquisition Act, 1894 (Act 1 of 1894) for information of all to whom it may concern.

Plans of the Land may be inspected in the Office of the District Revenue officer-cum-Land Acquisition Collector, Fatehabad.

Specification

District	Tehsil	Village	Hadbast Number	Rectangle/Khasra Number Muraba/Killa Number	Area Kanal- Marla
1	2	3	4	5	6
Fatehabad	Ratia	Kunal	150	84/18	7-08
				84/19	8-00
				84/22	7-07
				84/23	6-16
				84/12/1	3-16
				84/12/2	4-04
				84/13/1	3-11
				84/13/2	4-08
					45-10

5 Acre, 5Kanal and 10 Marla

VIJAI VARDHAN

Financial Commissioner and Principal Secretary to Government
Haryana, Archaeology and Museums Department

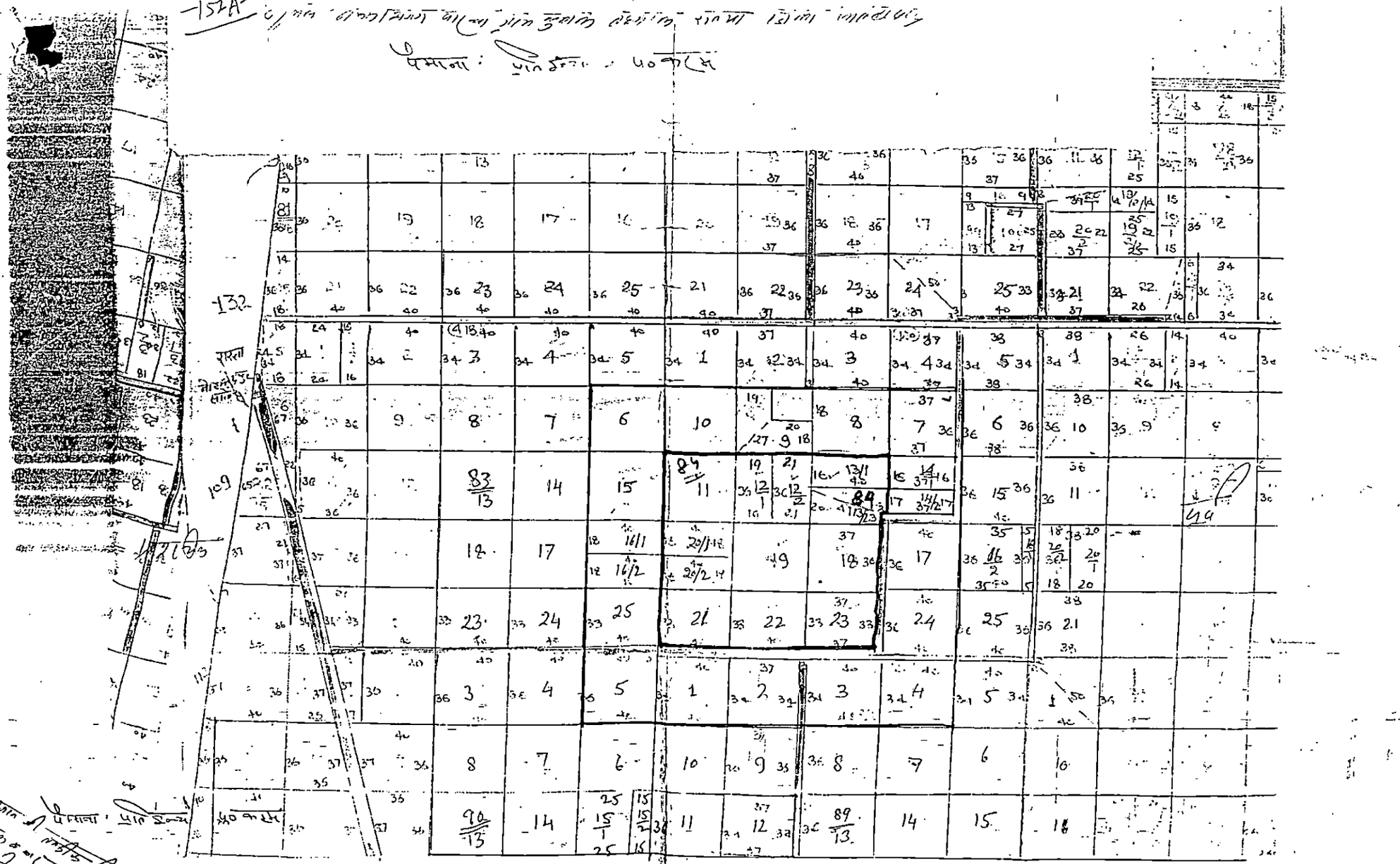
Area under protection marked with Green Line.

26 — 256

HARYANA GOVERNMENT
ARCHAEOLOGY AND MUSEUMS DEPARTMENT
NOTIFICATION

No. 1/10-96-IAAM/Pur/3425 **The 20.11.2009**

Whereas the ancient mound Kunal on the Land described in the specifications given below has been declared as ancient and Historical Monument and a protected monument under Section- 4 of the Punjab Ancient and Historical Monuments and Archaeological Sites and Remains Act, 1964 (20 of 1964) vide Haryana Government, Archaeological Department, Notification No. 1/10/96-1 AAM dated 3rd February, 1997.

And whereas it appears to the Governor of Haryana that the Land described in tbe specifications given below is needed by the Government at public expense for a public purpose, namely, for Protection and Preservation of Proto-historic Remains in Village Kunal Tehsil, Ratia, District Fatehabad under Section-13 of the Punjab Ancient and Historical Monuments and Archaeological Sites and Remains Act. 1964 (20 of 1964) and it is hereby notified that the land described in specifications below is needed for the above purpose;

This Notification is made under the provisions of Section-4 of the Land Acquisition Act, 1894 (Act 1 of 1894). read with Section- 13 of the Punjab Ancient & Historical Monuments & Archaeological Sites and Remains Act. 1964 (20 of 1964), for the information of all persons to whom it may concern.

In exercise of the powers conferred by the aforesaid Sections, the Governor of Haryana hereby authorizes the officers/officials with their servants and workmen. for the time being engaged in the Undertaking, to enter upon and survey the Land in the locality and to do all other acts required or permitted by that Section.

Any person interested who has any objection to the acquisition of the land in the locality, may, within a period of thirty days of the publication of this Notification in the Official Gazette or in two daily Newspapers circulating in the locality of which at least one shall be in the regional language or publicity in the locality, whichever is later, file objections, if any in writing, before the District Revenue Officer-cum- Land Acquisition Collector, Fatehabad.

Plans of the land may be inspected in the office of the District Revenue Officer-cum-Land Acquisition Collector, Fatehabad.

SPECIFICATIONS

District	Tehsil	Village	Hadbast Number	Rectangle/Khasra Number	Area	
1	2	3	4	5	6	
Fatehabad	Ratia	Kunal		Muraba/Killa Number	-Kanal	Marla
			150	84/18	7	08
				84/19	8	00
				84/22	7	07
				84/23	6	16
				84/12/1	3	16
				84/12/2	4	04
				84/13/1	3	11
				84/13/2	4	08
					45	10

5 Acres, 5 Kanals and 10 Marlas.

Sd/-
R.P. Chander,
Financial Commissioner and Principal Secretary to Govt.
Haryana, Archaeology and Museums Department Chandigarh.

4880/HRY

following draft regulations

Himachal Pradesh Electricity Regulatory Commission (Guidelines for Establishment of Forum for Redressal of Grievances of the Consumers) (Seventh Amendment) Regulations, 2009.

The copy of the draft amendment regulations is available in the office of the Commission free of cost. Full text is also available on HPERC's website : **www.hperc.org.**

Suggestions/objections together with the supporting material may be sent to the Secretary, H.P. Electricity Regulatory Commission, Keonthal Commercial Complex, Khalini, Shimla-171002, within thirty days from the date of publication of this notice in the newspapers.

The suggestions/objections can be filed in English or Hindi. The suggestions/objections so filed (preferably six copies) should carry the full name and postal address, fax number and e-mail address, if any of the objector. The Commission shall not consider suggestions/objections received after the date specified above or which are deficient in any of the above requirements.

By order of the Commission,
-Sd/-
Secretary

BIHAR STATE ELECTRICITY BOARD : PATNA
Departt. of Trans. (O & M)
NOTICE INVITING TENDER
NIT- 235/PR/BSEB/09

Sealed tender are invited in triplicate from the reputed and wide/ long experienced contractors/ Tenderers. The tenderer should have expertise in high capacity Power transformers with good reputation for filtration/ dehydration of transformer oil replacement of gasket and other associated works of power transformers of different capacity installed in different Grid-Sub-Stations of BSEB. The tender should be in two parts.

Part-I - Technical & Commercial.
Part-II - Price part in sealed covered envelope Separately Super scribing the NIT No. and date of opening.

1. Address of the Office : Chief Engineer Trans. (O & M), Vidyut Bhawan, Jawahar Lal Nehru Marg, Patna- 800021, Mobile No.- 98350-36908
2. Name of Work : Filtration/dehydration of Transformer oil replacement of gasket and other associated works of power transformers of BSEB.
3. Last date & time of Issue of Tender Documents : 16.12.09 (17.00 Hrs)
4. Last date & time receipt of Tender Documents : 17.12.09 (17.00 Hrs)
5. Date & time of opening of Part-I : 18.12.09 (15.00 Hrs)
6. Cost of tender documents : Rs. 1500=00 (Rupees one thousand five hundred) only The cost of tender documents in cash or Bank draft is to be deposited to D.D.A (Hd. Qr.) BSEB, Vidyut Bhawan, Patna (non refundable)
7. Estimated Amount : Rs. 75,56,279/- (Rupees seventy five lace fifty six thousand two hundred seventy nine) only.

The Board does not bind itself in any case to accept the lowest tender and reserved the right to reject any or all the tenders or to split the work among several tenders without assigning any reason thereof.

The Tender is also available on BSEB website www.bseb.org

Sd/- R.P. Choudhary
C.E. Trans (O & M)

MILITARY ENGINEER SERVICES

Financial Commissioner & Principal Secretary to Government,
Haryana, Revenue and Disaster Management Department.

To

1. All Financial Commissioners and Principal Secretaries
2. Divisional Commissioners
3. Head of Departments
4. All the Deputy Commissioner's in the State

Memo. No. 1995-R-5-2011/7786
Chandigarh, dated the 23.7.11

Sub.: Instruction regarding Land acquisition Proceedings

It is learnt that the Government of India is likely to introduce a Bill , in the ensuing Session of Parliament , in respect of the Land Acquisition Act and proceedings there under. Since the provisions of the new Land Acquisition Bill will have implications on land acquisition matters , it would be desirable to wait for the outcome of the new legislation before proceeding further in these cases of land acquisition. Accordingly , Government of Haryana has decided that on all those matters of land acquisition in respect of which Section-4 notifications have been issued in the last six months or so , i.e. on or after 1st February , 2011 , notification under Section -6 be issued after considering the outcome of the Central legislation under consideration. However , these instructions will not be applicable to cases of land acquisition for essential infrastructure projects such as roads , sewerage system , canals , water channels , drainage system , power projects etc.

You are requested to inform all Land acquisition officers and take necessary action in the above mentioned types of land acquisition cases.

Under Secretary Revenue
for Financial Commissioner & Principal Secretary to
Govt., Haryana, Revenue & Disaster Management
Department.

Endst.No 1995-R-5-2011/7786 Chandigarh, dated the 23.7.11

1. PS to Revenue Minister , Haryana for the kind of worthy Revenue Minister.
2. PS/CS for the kind information of worthy Chief Secretary, Haryana.
3. P.S. to PSCM / Addl PSCM / DPSCM

For information and necessary action.

Under Secretary Revenue
for Financial Commissioner & Principal Secretary to
Govt., Haryana, Revenue & Disaster Management
Department.

हरियाणा सरकार
पुरातत्व तथा संग्रहालय विभाग
अधिसूचना

दिनांक-------2011

संख्या1/10-96-1-एएएम/पुरा0/ .- चूंकि हरियाणा सरकार, पुरातत्व विभाग, अधिसूचना संख्या 1/10/96-1ए.ए.एम, दिनांक 3 फरवरी, 1997 द्वारा पंजाब प्राचीन ऐतिहासिक संस्मारक तथा पुरातात्विय स्थल तथा अवशेष अधिनियम, 1964 (1964 का अधिनियम 20),की धारा 4 के अधीन नीचे दी गई विशिष्टियों में वर्णित भूमि पर प्राचीन टीला कुणाल को प्राचीन तथा ऐतिहासिक संस्मारक तथा संरक्षित संस्मारक के रूप में घोषित किया गया है ;

और, चूंकि, हरियाणा के राज्यपाल को यह प्रतीत होता है कि नीचे दी गई विशिष्टियों में वर्णित भूमि, सरकार द्वारा, सरकार खर्च पर, सार्वजनिक प्रयोजन के लिए, अर्थात गांव कुणाल, तहसील रतिया, जिला फतेहाबाद में पंजाब प्राचीन ऐतिहासिक संस्मारक तथा पुरात्तवीय स्थल तथा अवशेष अधिनियम, 1964(1964 का अधिनियम 20),की धारा 13 के अधीन इतिहास प्रसिद्ध अवशेषों के संरक्षण तथा परिरक्षण के लिए अपेक्षित हैं तथा इसके द्वारा, अधिसूचित किया जाता है कि नीचे दी गई विशिष्टियों में वर्णित भूमि उपरोक्त प्रयोजन के लिए अपेक्षित है ;

यह अधिसूचना पंजाब प्राचीन ऐतिहासिक संस्मारक तथा पुरातत्वीय स्थल तथा अवशेष अधिनियम, 1964(1964 का अधिनियम 20), की धारा 13 के साथ पठित भूमि अर्जन अधिनियम, 1894 (1894 का अधिनियम 1), की धारा 4 के अधीन उन सभी व्यक्तियों की जानकारी के लिए जारी की जाती है, जिनका इससे संबंध है।

पूर्वोक्त धाराओं द्वारा प्रदत्त शक्तियों का प्रयोग करते हुए, हरियाणा के राज्यपाल, इस समय, इस कार्य में लगे हुए अधिकारियों/कर्मचारियों को उनके सेवकों तथा कर्मकारों सहित, परिक्षेत्र में, किसी भूमि पर प्रवेश तथा सर्वेक्षण करने तथा उस धारा द्वारा अपेक्षित या अनुज्ञात, सभी अन्य कार्य करने के लिए, इसके द्वारा, प्राधिकृत करते हैं।

कोई हितबद्ध व्यक्ति, जिसे परिक्षेत्र में भूमि के अर्जन के सम्बन्ध में, कोई आक्षेप हो, इस अधिसूचना के राजपत्र या परिक्षेत्र में परिचालित दो दैनिक समाचार-पत्रों में, जिनमें से कम से कम एक क्षेत्रीय भाषा में हो, प्रकाशन अथवा परिक्षेत्र में प्रचार की तिथि से, इनमें से जो भी बाद में हो, तीस दिन की अवधि के भीतर, जिला राजस्व अधिकारी-एवं-भूमि अर्जन कलक्टर, फतेहाबाद के सम्मुख लिखित रूप से आपेक्ष, यदि कोई हो, दायर कर सकता है ।

भूमि के नक्शों का निरीक्षण जिला राजस्व अधिकारी-एवं-भूमि अर्जन कलैक्टर, फतेहाबाद के कार्यालय में किया जा सकता है ।

विशिष्टियां

जिला	तहसील	गांव	हदबस्त संख्या	आयत/खसरा सं. मुरब्बा संख्या किला संख्या	सं. क्षेत्रफल कनाल मरला
1	2	3	4	5	6
फतेहाबाद	रतिया	कुणाल	150	84/18	7-08
				84/19	8-00
				84/22	7-07
				84/23	6-16
				84/12/1	3-16
				84/12/2	4-04
				84/13/1	3-11
				84/13/2	4-08
					45-10

5एकड़, 5 कनाल तथा 10 मरला

शशि बाला गुलाटी
वित्तायुक्त एवं प्रधान सचिव, हरियाणा सरकार,
पुरातत्व तथा संग्रहालय विभाग ।

259 — 29 —

HARYANA GOVERNMENT
ARCHAEOLOGY AND MUSEUMS DEPARTMENT
NOTIFICATION

The----------, 2011

No.1/10-96-1AAM/Pura/ .- Whereas the ancient mound Kunal on the land described in the specifications given below has been declared as ancient and historical monument and a protected monument under section 4 of the Punjab Ancient and Historical Monuments and Archaeological Sites and Remains Act, 1964 (20 of 1964) vide Haryana Government, Archaeological Department, notification No. 1/10/96-1AAM, dated 3rd February, 1997;

And whereas it appears to the Governor of Haryana that the land described in the specifications given below is needed by the Government at public expense, for a public purpose, namely, for Protection and Preservation of Proto-historic Remains in village Kunal, tahsil-Ratia, District –Fatehabad under section 13 of the Punjab Ancient and Historical Monuments and Archaeological Sites and Remains Act, 1964 (20 of 1964) and it is hereby notified that the land described in specifications below is needed for the above purpose;

This notification is made under the provisions of section 4 of the Land Acquisition Act, 1894 (Act 1 of 1894), read with section 13 of the Punjab Ancient & Historical Monuments & Archaeological Sites and Remains Act, 1964 (20 of 1964), for the information of all persons to whom it may concern.

In exercise of the powers conferred by the aforesaid sections, the Governor of Haryana hereby authorizes the officers/officials with their servants and workmen, for the time being engaged in the undertaking, to enter upon and survey the land in the locality and to do all other acts required or permitted by that section.

Any person interested who has any objection to the acquisition of the land in the locality, may, within a period of thirty days of the publication of this notification in the Official Gazette or in two daily newspapers circulating in the locality of which at least one shall be in the regional language or publicity in the locality, whichever is later, file objections, if any, in writing, before the District Revenue officer –cum- Land Acquisition Collector, Fatehabad.

Plans of the land may be inspected in the office of the District Revenue Officer-cum-Land Acquisition Collector, Fatehabad.

SPECIFICATIONS

District	Tahsil	Village	Hadbast Number	Rectangle/Khasra Number	Area	
1	2	3	4	5	6	
Fatehabad	Ratia	Kunal	150	Muraba/Killa Number	Kanal	Marla
				84/18	7	08
				84/19	8	00
				84/22	7	07
				84/23	6	16
				84/12/1	3	16
				84/12/2	4	04
				84/13/1	3	11
				84/13/2	4	08
					45	10

5 Acre, 5 Kanal and 10 Marlas.

SHASHI BALA GULATI
Financial Commissioner and Principal Secretary to Govt.Haryana
Archaeology and Museums Department.

हरियाणा सरकार
पुरातत्व तथा संग्रहालय विभाग
अधिसूचना

संख्या 1/10-96-1 ए.ए.एम/ दिनांक 2012 –चूंकि, हरियाणा सरकार, विभाग, अधिसूचना संख्या 1/10-96-1 ए.ए.एम, दिनांक 1 मई, 2007 द्वारा, प्राचीन ऐतिहासिक स्थल तथा अवशेष अधिनियम, 1964 (1964 का अधिनियम 20), की धारा 4 के अधीन नीचे दी गई विशिष्टियों में वर्णित भूमि पर प्राचीन टीला कुणाल को प्राचीन तथा ऐतिहासिक संस्मारक तथा संरक्षित संस्मारक के रूप में घोषित किया गया है।

और, चूंकि, हरियाणा के राज्यपाल को यह प्रतीत होता है कि नीचे दी गई विशिष्टियों में वर्णित भूमि, सरकार द्वारा, सरकारी खर्च पर, सार्वजनिक प्रयोजन के लिए, अर्थात गांव कुणाल, तहसील रतिया, जिला फतेहाबाद में पंजाब प्राचीन ऐतिहासिक संस्मारक तथा पुरातत्वीय स्थल तथा अवशेष अधिनियम, 1964 (1964 का अधिनियम 20), की धारा 13 के अधीन इतिहास प्रसिद्ध अवशेषों तथा परिरक्षण के लिए अपेक्षित है तथा इसके द्वारा, अधिसूचित किया जाता है कि नीचे दी गई विशिष्टियों में वर्णित भूमि उपरोक्त प्रयोजन के लिए अपेक्षित है।

यह अधिसूचना पंजाब ऐतिहासिक संस्मारक तथा पुरातत्वीय स्थल तथा अवशेष अधिनियम, 1964(1964 का अधिनियम 20) की धारा 13 के साथ पठित भूमि अर्जन अधिनियम, 1894(1894 का अधिनियम 1), की धारा 4 के अधीन उन सभी व्यक्तियों की जानकारी के लिए जारी की जाती है, जिनका इससे संबंध है।

पूर्वोक्त धाराओं द्वारा प्रदत्त शक्तियों का प्रयोग करते हुए, हरियाणा के राज्यपाल, इस कार्य में लगे हुए अधिकारियों / कर्मचारियों को उनके सेवकों तथा कर्मकारों सहित, परिक्षेत्र में किसी भूमि पर प्रवेश तथा सर्वेक्षण करने तथा उस धारा द्वारा अपेक्षित या अनुज्ञात, सभी अन्य कार्य करने के लिए इसके द्वारा, प्राधिकृत करते है।

कोई हितबद्ध व्यक्ति, जिसे परिक्षेत्र में भूमि के अर्जन के सम्बन्ध में, कोई आक्षेप हो, इस अधिसूचना के राजपत्र या परिक्षेत्र में परिचालित दो दैनिक समाचार-पत्रों में, जिनमें से कम से कम एक क्षेत्रीय भाषा में हो, प्रकाशन अथवा परिक्षेत्र में प्रचार की तिथि से, इनमें से जो भी बाद में हो, तीस दिन की अवधि के भीतर जिला राजस्व अधिकारी-एवं-भूमि अर्जन कलेक्टर, फतेहाबाद के सम्मुख लिखित रूप से आक्षेप, यदि कोई हो, दायर कर सकता है।

भूमि के नक्शों का निरीक्षण जिला राजस्व अधिकारी-एवं-भूमि अर्जन कलेक्टर, फतेहाबाद के कार्यालय में किया जा सकता है।

विशिष्टि

जिला	तहसील	गांव	हदबस्त संख्या	आयत/खसरा संख्या/ मुरब्बा/किला संख्या	क्षेत्र कनाल – मरला
1	2	3	4	5	6
फतेहाबाद	रतिया	कुणाल	150	84/18	7--08
				84/19	8--00
				84/22	7--07
				84/23	6--16
				84/12/1	3--16
				84/12/2	4--04
				84/13/1	3--11
				84/13/2	4--08
					45--10

5 एकड़, 5 कनाल तथा 10 मरला

विजय वर्धन
वितायुक्त एवं प्रधान सचिव, हरियाणा सरकार
पुरातत्व एवं संग्रहालय विभाग।

हरियाणा सरकार
पुरातत्व तथा संग्रहालय विभाग
अधिसूचना

दिनांक 2012

संख्या 1/10-96-1 ए.ए.एम/पुरा/ -चूंकि, हरियाणा सरकार, पुरातत्व विभाग, अधिसूचना संख्या 1/10-96-1 ए.ए.एम/पुरा, दिनांक 1 मई, 2007 द्वारा प्राचीन ऐतिहासिक संस्मारक तथा पुरातात्विक स्थल तथा अवशेष अधिनियम, 1964 (1964 का अधिनियम 20), की धारा 4 के अधीन नीचे दी गई विशिष्टियों में वर्णित भूमि पर प्राचीन टीला कुणाल को प्राचीन तथा ऐतिहासिक संस्मारक तथा संरक्षित संस्मारक के रूप में घोषित किया गया है।

और, चूंकि, हरियाणा के राज्यपाल को यह प्रतीत होता है कि नीचे दी गई विशिष्टियों में वर्णित भूमि, सरकार द्वारा, सरकारी खर्च पर, सार्वजनिक प्रयोजन के लिए, अर्थात गांव कुणाल, तहसील रतिया, जिला फतेहाबाद में पंजाब प्राचीन ऐतिहासिक संस्मारक तथा पुरातत्वीय स्थल तथा अवशेष अधिनियम, 1964 (1964 का अधिनियम 20), की धारा 13 के अधीन इतिहास प्रसिद्ध अवशेषों के प्रारूप तथा परिरक्षण के लिए अपेक्षित है तथा इसके द्वारा, अधिसूचित किया जाता है कि नीचे दी गई विशिष्टियों में वर्णित भूमि उपरोक्त प्रयोजन के लिए अपेक्षित है।

यह अधिसूचना पंजाब प्राचीन ऐतिहासिक संस्मारक तथा पुरातत्वीय स्थल तथा अवशेष अधिनियम, 1964(1964 का अधिनियम 20) की धारा 13 के साथ पठित भूमि अर्जन अधिनियम, 1894(1894 का अधिनियम 1), की धारा 4 के अधीन उन सभी व्यक्तियों की जानकारी के लिए जारी की जाती है, जिनका इससे संबंध है।

पूर्वोक्त धाराओं द्वारा प्रदत्त शक्तियों का प्रयोग करते हुए, हरियाणा के राज्यपाल, इस समय इस कार्य में लगे हुए अधिकारियों / कर्मचारियों को उनके सेवकों तथा कर्मकारों सहित, परिक्षेत्र में किसी भूमि पर प्रवेश तथा सर्वेक्षण करने तथा उस धारा द्वारा अपेक्षित या अनुज्ञात, सभी अन्य कार्य करने के लिए इसके द्वारा, प्राधिकृत करते है।

कोई हितबद्ध व्यक्ति, जिसे परिक्षेत्र में भूमि के अर्जन के सम्बन्ध में, कोई आक्षेप हो, इस अधिसूचना के राजपत्र या परिक्षेत्र में परिचालित दो दैनिक समाचार-पत्रों में, जिनमें से कम से कम एक क्षेत्रीय भाषा में हो, प्रकाशन अथवा परिक्षेत्र में प्रचार की तिथि से, इनमें से जो भी बाद में हो, तीस दिन की अवधि के भीतर जिला राजस्व अधिकारी-एवं-भूमि अर्जन कलैक्टर, फतेहाबाद के सम्मुख लिखित रूप से आक्षेप, यदि कोई हो, दायर कर सकता है।

भूमि के नक्शों का निरीक्षण जिला राजस्व अधिकारी-एवं-भूमि अर्जन कलैक्टर, फतेहाबाद के कार्यालय में किया जा सकता है।

विशिष्टि

जिला	तहसील	गांव	हदबस्त संख्या	आयत/खसरा संख्या/ मुरब्बा सं0/किला सं0	क्षेत्र कनाल - मरला
1	2	3	4	5	6
फतेहाबाद	रतिया	कुणाल	150	84/18	7--08
				84/19	8--00
				84/22	7--07
				84/23	6--16
				84/12/1	3--16
				84/12/2	4--04
				84/13/1	3--11
				84/13/2	4--08
					45--10

5 एकड़, 5 कनाल तथा 10 मरला

विजय वर्धन
प्रधान सचिव, हरियाणा सरकार
पुरातत्व एवं संग्रहालय विभाग।

32

HARYANA GOVERNMENT

ARCHAEOLOGY AND MUSEUMS DEPARTMENT

Notification

The 2012

No. 1/10-96-1AAM/Pura Whereas, the ancient mound kunal on the land described in the specifications given below has been declared as ancient and historical monument and a protected monument under Section 4 of the Punjab Ancient and Historical Monuments and Archaeological Sites and Remains Act, 1964 (20 of 1964) vide Haryana Government Archaeological ~~Department~~ and museums Department, notification No. 1/10/961AAM, dated 1st May 2007.

And, whereas it appears to the Governor of Haryana that the land described in the specifications given below in needed by the Government at public expense for a public purpose, namely for protection and preservation of Proto-historic Remains in Village Kunal, Tehsil Ratia, District Fatehabad under Section 13 of the Punjab Ancient and Historical Monuments and Archaeological Sites and Remains Act, 1964(20 of 1964) and it is hereby notified that the land described in the specifications below is needed for the above purpose.

This notification is made under the provisions of Section 4 of the Land Acquisition Act, 1894 (Act I of 1894), read with Section 13 of the Punjab Ancient and Historical Monuments and Archeological Sites and Remains Act, 1964 (20 of 1964) for the information of all persons to whom it may concern.

In exercise of the powers conferred by the aforesaid section, the Governor of Haryana hereby authorizes the officers/ officials with their servants and workmen for the time being engaged in the undertaking to enter upon and survey the Land in the locality and to do all other acts required or permitted by that section.

Any person interested who has any objection to the acquisition of the Land in the Locality, may, within a period of thirty days of the publication of this notification in the Official Gazette or in two daily newspapers circulating in the locality of which at least one shall be in the regional language or publicity in the locality, whichever is later, file objections, if any in writing, before the District Revenue Officer – cum- Land Acquisition Collection, Fatehabad.

Plans of the land (mat) be inspected in the office of the District Revenue Officer- Cum- Land Acquisition Collector, Fatehabad.

Specification

District	Tehsil	Village	Hadbast Number	Rectangle/Khasra Number Muraba/Killa Numbar	Area Kanal Marla
Fatehabad	Ratia	Kunal	150	84/18	7-08
				84/19	8-00
				84/22	7-07
				84/23	6-16
				84/12/1	3-16
				84/12/2	4-04
				84/13/1	3-11
				84/13/2	4-08
					45-10
				5 Acre, 5 Kunal and 10 Marla	

VIJAI VARDHAN

Financial Commissioner & Principal Secretary to

Government Haryana, Archaeology & Museums Department.

-33-

File No:- 1/10/96 - 1 ए ए एम

Subject:- Notification of Kunal Land Aquision

C.P. 1 से 259 तक

N.P. 1 से 188 तक

P.U.C. 1

Notification - 'क', 'ख'

Mark of L.R. Office-

O/C

Original 12 Untrue

हरियाणा सरकार
पुरातत्व तथा संग्रहालय विभाग
अधिसूचना

दिनांक 2013

संख्या 1/10-96-1 ए.ए.एम/पुरा/ -चूंकि, हरियाणा सरकार, पुरातत्व विभाग, अधिसूचना संख्या 1/10-96-1 ए.ए.एम/पुरा, दिनांक 1 मई, 2007 द्वारा प्राचीन ऐतिहासिक संस्मारक तथा पुरातात्विक स्थल तथा अवशेष अधिनियम, 1964 (1964 का अधिनियम 20), की धारा 4 के अधीन नीचे दी गई विशिष्टियों में वर्णित भूमि पर प्राचीन टीला कुणाल को प्राचीन तथा ऐतिहासिक संस्मारक तथा संरक्षित संस्मारक के रूप में घोषित किया गया है।

और, चूंकि, हरियाणा के राज्यपाल को यह प्रतीत होता है कि नीचे दी गई विशिष्टियों में वर्णित भूमि, सरकार द्वारा, सरकारी खर्च पर, सार्वजनिक प्रयोजन के लिए, अर्थात् गांव कुणाल, तहसील रतिया, जिला फतेहाबाद में पंजाब प्राचीन ऐतिहासिक संस्मारक तथा पुरातत्वीय स्थल तथा अवशेष अधिनियम, 1964 (1964 का अधिनियम 20), की धारा 13 के अधीन इतिहास प्रसिद्ध अवशेषों के परिरक्षण तथा परिरक्षण के लिए अपेक्षित है तथा इसके द्वारा, अधिसूचित किया जाता है कि नीचे दी गई विशिष्टियों में वर्णित भूमि उपरोक्त प्रयोजन के लिए अपेक्षित है।

यह अधिसूचना पंजाब प्राचीन ऐतिहासिक संस्मारक तथा पुरातत्वीय स्थल तथा अवशेष अधिनियम, 1964(1964 का अधिनियम 20), की धारा 13 के साथ पठित भूमि अर्जन अधिनियम, 1894(1894 का अधिनियम 1), की धारा 4 के अधीन उन सभी व्यक्तियों की जानकारी के लिए जारी की जाती है, जिनका इससे संबंध है।

पूर्वोक्त धाराओं द्वारा प्रदत्त शक्तियों का प्रयोग करते हुए, हरियाणा के राज्यपाल, इस समय, इस कार्य में लगे हुए अधिकारियों / कर्मचारियों को उनके सेवकों तथा कर्मकारों सहित, परिक्षेत्र में किसी भूमि पर प्रवेश तथा सर्वेक्षण करने तथा उस धारा द्वारा अपेक्षित या अनुज्ञात, सभी अन्य कार्य करने के लिए, इसके द्वारा, प्राधिकृत करते हैं।

कोई हितबद्ध व्यक्ति, जिसे परिक्षेत्र में भूमि के अर्जन के सम्बन्ध में, कोई आक्षेप हो, इस अधिसूचना के राजपत्र या परिक्षेत्र में परिचालित दो दैनिक समाचार-पत्रों में, जिनमें से कम से कम एक क्षेत्रीय भाषा में हो, प्रकाशन अथवा परिक्षेत्र में प्रचार की तिथि से, इनमें से जो भी बाद में हो, तीस दिन की अवधि के भीतर जिला राजस्व अधिकारी-एवं-भूमि अर्जन कलैक्टर, फतेहाबाद के सम्मुख लिखित रूप से आक्षेप, यदि कोई हो, दायर कर सकता है।

भूमि के नक्शों का निरीक्षण जिला राजस्व अधिकारी-एवं-भूमि अर्जन कलैक्टर, फतेहाबाद के कार्यालय में किया जा सकता है।

विशिष्टियाँ

जिला	तहसील	गांव	हदबस्त संख्या	आयत/खसरा संख्या/ मुरब्बा सं०/किला सं०	क्षेत्र कनाल - मरला
1	2	3	4	5	6
फतेहाबाद	रतिया	कुणाल	1.50	84/18	7--08
				84/19	8--00
				84/22	7--07
				84/23	6--16
				84/12/1	3--16
				84/12/2	4--04
				84/13/1	3--11
				84/13/2	4--08
					45--10

5 एकड़, 5 कनाल तथा 10 मरला

विजय वर्धन
प्रधान सचिव, हरियाणा संरकार
पुरातत्व एवं संग्रहालय विभाग।

Original

HARYANA GOVERNMENT

ARCHAEOLOGY AND MUSEUMS DEPARTMENT

Notification

The , 2012

No. 1/10-96-1AAM/Pura —Whereas, the ancient mound kunal on the land described in the specifications given below has been declared as ancient and historical monument and a protected monument under Section 4 of the Punjab Ancient and Historical Monuments and Archaeological Sites and Remains Act, 1964 (20 of 1964) vide Haryana Government Archaeology and Museums Department, notification No. 1/10/961AAM, dated 1st May, 2007.

And, whereas it appears to the Governor of Haryana that the land described in the specifications given below is needed by the Government at public expense for a public purpose, namely for protection and preservation of Proto-historic Remains in Village Kunal, Tehsil Ratia, District Fatehabad under Section 13 of the Punjab Ancient and Historical Monuments and Archaeological Sites and Remains Act, 1964(20 of 1964) and it is hereby notified that the land described in the specifications below is needed for the above purpose.

This notification is made under the provisions of Section 4 of the Land Acquisition Act, 1894 (Act 1 of 1894), read with Section 13 of the Punjab Ancient and Historical Monuments and Archeological Sites and Remains Act, 1964 (20 of 1964), for the information of all persons to whom it may concern.

In exercise of the powers conferred by the aforesaid section, the Governor of Haryana hereby authorizes the officers/ officials with their servants and workmen for the time being engaged in the undertaking to enter upon and survey the land in the locality and to do all other acts required or permitted by that section.

Any person interested, who has any objection to the acquisition of the land in the locality, may, within a period of thirty days of the publication of this notification in the Official Gazette or in two daily newspapers circulating in the locality of which at least one shall be in the regional language or publicity in the locality, whichever is later, file objections, if any, in writing, before the District Revenue Officer – cum- Land Acquisition Collector, Fatehabad.

Plans of the land may be inspected in the office of the District Revenue Officer-cum- Land Acquisition Collector, Fatehabad.

Specification

District	Tehsil	Village	Hadbast Number	Rectangle/Khasra Number Muraba/Killa Numbar	Area Kanal - Marla
Fatehabad	Ratia	Kunal	150	84/18	7-08
				84/19	8-00
				84/22	7-07
				84/23	6-16
				84/12/1	3-16
				84/12/2	4-04
				84/13/1	3-11
				84/13/2	4-08
					45-10
				5 Acre, 5 Kanal and 10 Marla	

VIJAI VARDHAN,
Principal Secretary to Government, Haryana,
Archaeology & Museums Department.

O/o Director General Archaeology & Museums, Hry. Pkl. No. 221 Dt. 22/3/12

From

The Financial Commissioner & Principal Secretary to Govt.,
Haryana, Revenue and Disaster Management Department.

To

1. All the Financial Commissioners and Principal Secretaries to Government of Haryana. Printing & Stationary.
2. All the Divisional Commissioners in the State.
3. All the Heads of the Departments.
4. All the Deputy Commissioners in the State.

335/FCPSCPSS
22/3/2012

FC Roads
21-3-12

Memo No. 94-R-5-2012/ 3213
Chandigarh dated the 19-3-12

USPS

Subject:- Instructions regarding Land Acquisition Proceedings.

DG/Tem.

Please refer to this office Memo No. 1995-R-5-2011/7786, dated 23.7.2011 wherein it was mentioned that in view of the new Land Acquisition Bill under consideration with the Government of India, all those matters of land acquisition in respect of which Section 4 notifications have been issued in the last six months or so, i.e. on or after 1st February, 2011, notification under Section 6 be issued after considering the outcome of the Central Legislation under consideration. However, these instructions will not be applicable to cases of land acquisition for essential infrastructure projects such as roads, sewerage system, canals, water channels, drainage system, power projects etc.

22/3/12

2. The matter has been further reviewed. It has been decided that decision about each land acquisition proceedings may be taken on case to case basis, as it would not be in the interest of the development projects to allow the proceedings to lapse on account of statutory timelines. Similarly, decision about fresh acquisitions may also be taken as per the above decision.

22/3/12

RR Tech

Under Secretary Revenue (LR)
for Financial Commissioner & Principal Secretary to Govt.,
Haryana, Revenue and Disaster Management Department.

Endst. No. 94-R-5-2012/ Chandigarh dated the

A copy is forwarded to the following for information and necessary action:-

1. PS to Revenue Minister, Haryana for the kind information of worthy Revenue Minister.
2. PS/CS for the kind information of worthy Chief Secretary, Haryana.
3. PS to PSCM/Addl PSCM/DPSCM.

Sd/-
Under Secretary Revenue (LR)
for Financial Commissioner & Principal Secretary to Govt.,
Haryana, Revenue and Disaster Management Department.

HARYANA GOVERNMENT

ARCHAEOLOGY AND MUSEUMS DEPARTMENT

Notification

The [redacted]

No. 1/10-96-1AAM/Pura[redacted]—Whereas, the ancient mound Kunal on the land described in the specifications given below has been declared as ancient and historical monument and a protected monument under Section 4 of the Punjab Ancient and Historical Monuments and Archaeological Sites and Remains Act, 1964 (20 of 1964) *vide* Haryana Government Archaeological Department, notification No. 1/10/96-1AAM, dated 3rd February, 1997.

And, whereas, it appears to the Governor of Haryana that the land described in the specifications given below is needed by the Government at public expense for a public purpose, namely for Protection and Preservation of Proto-historic Remains in Village Kunal, Tehsil Ratia, District Fatehabad under Section 13 of the Punjab Ancient and Historical Monuments and Archaeological Sites and Remains Act, 1964 (20 of 1964) and it is hereby notified that the land described in the specifications below is needed for the above purpose.

This notification is made under the provisions of Section 4 of the Land Acquisition Act, 1894 (Act 1 of 1894), read with Section 13 of the Punjab Ancient and Historical Monuments and Archaeological Sites and Remains Act, 1964 (20 of 1964) for the information of all persons to whom it may concern.

In exercise of the powers conferred by the aforesaid section, the Governor of Haryana hereby authorizes the officers/officials with their servants and workmen for the time being engaged in the undertaking, to enter upon and survey the land in the locality and to do all other acts required or permitted by that section.

Any person interested who has any objection to the acquisition of the land in the locality, may, within a period of thirty days of the publication of this notification in the Official Gazette or in two daily newspapers circulating in the locality of which at least one shall be in the regional language or publicity in the locality, whichever is later, file objections, if any in writing, before the District Revenue Officer-cum-Land Acquisition Collector, Fatehabad.

Plans of the land may be inspected in the office of the District Revenue Officer-cum-Land Acquisition Collector, Fatehabad.

Specification

District	Tehsil	Village	Hadbast Number	Rectangle/KhasraNumber/ Muraba /Killa Numbe	Area Kanal	Marla
1	2	3	4	5	6	
Fatehabad	Ratia	Kunal	150	84/18	7	08
				84/19	8	00
				84/22	7	07
				84/23	6	16
				84/12/1	3	16
				84/12/2	4	04
				84/13/1	3	11
				84/13/2	4	08
					45	**10**
				5 Acre, 5 Kanal and 10 Marla		

VIJAY VARDHAN

[redacted] CHANDAR,

Financial Commissioner & Principal Secretary to
Government Haryana, Archaeology & Museums Department.

हरियाणा सरकार

पुरातत्व तथा संग्रहालय विभाग

अधिसूचना

दिनांक

संख्या 1/10-96-1 AAM/पुरा०/ —चूंकि, हरियाणा सरकार, पुरातत्व विभाग, अधिसूचना संख्या 1/10/96-1ए०ए०एम०, दिनांक 3 फरवरी, 1997 द्वारा पंजाब प्राचीन ऐतिहासिक संस्मारक तथा पुरातत्वीय स्थल तथा अवशेष अधिनियम, 1964 (1964 का अधिनियम 20) की धारा 4 के अधीन नीचे दी गई विशिष्टियों में वर्णित भूमि पर प्राचीन टीला कुणाल को प्राचीन तथा ऐतिहासिक संस्मारक तथा संरक्षित संस्मारक के रूप में घोषित किया गया है।

और, चूंकि, हरियाणा के राज्यपाल को यह प्रतीत होता है कि नीचे दी गई विशिष्टियों में वर्णित भूमि, सरकार द्वारा, सरकारी खर्च पर, सार्वजनिक प्रयोजन के लिए, अर्थात् गांव कुणाल, तहसील रतिया, जिला फतेहाबाद में पंजाब प्राचीन ऐतिहासिक संस्मारक तथा पुरातत्वीय स्थल तथा अवशेष अधिनियम, 1964 (1964 का अधिनियम 20), की धारा 13 के अधीन इतिहास प्रसिद्ध अवशेषों के संरक्षण तथा परिरक्षण के लिए अपेक्षित है तथा इसके द्वारा, अधिसूचित किया जाता है कि नीचे दी गई विशिष्टियों में वर्णित भूमि उपरोक्त प्रयोजन के लिए अपेक्षित है।

यह अधिसूचना पंजाब प्राचीन ऐतिहासिक संस्मारक तथा पुरातत्वीय स्थल तथा अवशेष अधिनियम, 1964 (1964 का अधिनियम 20), की धारा 13 के साथ पठित भूमि अर्जन अधिनियम, 1894 (1894 का अधिनियम 1), की धारा 4 के अधीन उन सभी व्यक्तियों की जानकारी के लिए जारी की जाती है, जिनका इससे संबंध है।

पूर्वोक्त धाराओं द्वारा प्रदत्त शक्तियों का प्रयोग करते हुए, हरियाणा के राज्यपाल, इस समय, इस कार्य में लगे हुए अधिकारियों/कर्मचारियों को उनके सेवकों तथा कर्मकारों सहित, परिक्षेत्र में किसी भूमि पर प्रवेश तथा सर्वेक्षण करने तथा उस धारा द्वारा अपेक्षित या अनुज्ञात, सभी अन्य कार्य करने के लिए इसके द्वारा, प्राधिकृत करते हैं।

कोई हितबद्ध व्यक्ति, जिसे परिक्षेत्र में भूमि के अर्जन के सम्बन्ध में, कोई आक्षेप हो, इस अधिसूचना के राजपत्र या परिक्षेत्र में परिचालित दो दैनिक समाचार-पत्रों में, जिनमें से कम से कम एक क्षेत्रीय भाषा में हो, प्रकाशन अथवा परिक्षेत्र में प्रचार की तिथि से, इनमें से जो भी बाद में हो, तीस दिन की अवधि के भीतर जिला राजस्व अधिकारी-एवं-भूमि अर्जन कलक्टर, फतेहाबाद के सम्मुख लिखित रूप से आक्षेप, यदि कोई हो, दायर कर सकता है।

भूमि के नकशों का निरीक्षण जिला राजस्व अधिकारी-एवं-भूमि अर्जन कलक्टर, फतेहाबाद के कार्यालय में किया जा सकता है।

विशिष्टि

जिला	तहसील	गांव	हदबस्त संख्या	आयत/खसरा संख्या/ मुरब्बा सं० /किला सं०	क्षेत्र कनाल	क्षेत्र मरला
1	2	3	4	5	6	
फतेहाबाद	रतिया	कुणाल	150	84/18	7	08
				84/19	8	00
				84/22	7	07
				84/23	6	16
				84/12/1	3	16
				84/12/2	4	04
				84/13/1	3	11
				84/13/2	4	08
					45	**10**

5 एकड़, 5 कनाल तथा 10 मरला

वित्तायुक्त एवं प्रधान सचिव, हरियाणा सरकार,
पुरातत्व एवं संग्रहालय विभाग ।

-39-

Endst. No: 1 /10-96-IAAM/Pura/ Dated:

A copy of notification along with its Hindi version is forwarded to Controller, Printing and Stationery Deptt. Haryana, Chandigarh with the request that this notification may please be got published in the ordinary gazette and 100 copy of the published notification may please be sent to this department for record.

-Sd-
Deputy Director
for Principal Secretary to Govt. Haryana
Archaeology & Museums Department.

Endst. No: 1 /10-96-IAAM/-Pura/ Dated:

A copy along with two spare copies of the notification (Hindi & English version) is forwarded to the Director, Public Relation Haryana, Chandigarh. It is requested that this notification may please be got published in two daily newspapers out of which one should be in regional language and a public notice of the substance of such declaration is requested to be given at convenient place of the locality. The bill may be sent in the name of Department of Archaeology & Museums Haryana, Nahan Kothi, Sector-12 A, Panchkula.

-Sd-
Deputy Director
for Principal Secretary to Govt. Haryana
Archaeology & Museums Department.

Endst.No. 1 /10-96-IAAM/ Dated:

A copy of notification (Hindi & English version) is forwarded to the Legal Remembrancer, Law Department Haryana Chandigarh.

-Sd-
Deputy Director
for Principal Secretary to Govt. Haryana
Archaeology & Museums Department.

Endst.No. 1 /10-96-IAAM/ Dated:

A copy of notification (Hindi & English version) is forwarded to the District Revenue Officer-cum- Land Acquisition Collector Fatehabad for information and necessary action.

-Sd-
Deputy Director
for Principal Secretary to Govt. Haryana
Archaeology & Museums Department.

Endst.No. 1 /10-96-IAAM/ 2749 Dated: 17/6/13

A copy is forwarded to the following for information and necessary action-

1. The Commissioner, Hisar Division, Hisar.
2. The Director, Archaeology & Museums Deptt., Haryana, Panchkula.
3. The Deputy Commissioner, Fatehabad.

Deputy Director
for Principal Secretary to Govt. Haryana
Archaeology & Museums Department

हरियाणा सरकार
पुरातत्व तथा संग्रहालय विभाग
अधिसूचना

दिनांक ,2013

संख्या 1/10-96-1 ए.ए.एम/पुरा/ -चूंकि, हरियाणा सरकार, पुरातत्व विभाग, अधिसूचना संख्या 1/10-96-1 ए.ए.एम/पुरा, दिनांक 1 मई, 2007 द्वारा पंजाब प्राचीन ऐतिहासिक संस्मारक तथा पुरातात्विक स्थल तथा अवशेष अधिनियम, 1964 (1964 का अधिनियम 20), की धारा 4 के अधीन नीचे दी गई विशिष्टियों में वर्णित भूमि पर प्राचीन टीला कुणाल को प्राचीन तथा ऐतिहासिक संस्मारक तथा संरक्षित संस्मारक के रूप में घोषित किया गया है।

और, चूंकि, हरियाणा के राज्यपाल को यह प्रतीत होता है कि नीचे दी गई विशिष्टियों में वर्णित भूमि, सरकार द्वारा, सरकारी खर्च पर, सार्वजनिक प्रयोजन, अर्थात गांव कुणाल, तहसील रतिया, जिला फतेहाबाद में पंजाब प्राचीन ऐतिहासिक संस्मारक तथा पुरातत्वीय स्थल तथा अवशेष अधिनियम, 1964 (1964 का अधिनियम 20), की धारा 13 के अधीन इतिहास प्रसिद्ध अवशेषों के संरक्षण तथा परिरक्षण के लिए अपेक्षित है तथा इसके द्वारा, अधिसूचित किया जाता है कि नीचे दी गई विशिष्टियों में वर्णित भूमि उपरोक्त प्रयोजन के लिए अपेक्षित है।

यह अधिसूचना पंजाब प्राचीन ऐतिहासिक संस्मारक तथा पुरातत्वीय स्थल तथा अवशेष अधिनियम, 1964(1964 का अधिनियम 20), की धारा 13 के साथ पठित भूमि अर्जन अधिनियम, 1894(1894 का अधिनियम 1), की धारा 4 के अधीन उन सभी व्यक्तियों की जानकारी के लिए जारी की जाती है, जिनका इससे संबंध है।

पूर्वोक्त धाराओं द्वारा प्रदत्त शक्तियों का प्रयोग करते हुए, हरियाणा के राज्यपाल, इस समय, इस कार्य में लगे हुए अधिकारियों / कर्मचारियों को उनके सेवकों तथा कर्मकारों सहित, परिक्षेत्र में किसी भूमि पर प्रवेश तथा सर्वेक्षण करने तथा उस धारा द्वारा अपेक्षित या अनुज्ञात, सभी अन्य कार्य करने के लिए, इसके द्वारा, प्राधिकृत करते हैं।

कोई हितबद्ध व्यक्ति, जिसे परिक्षेत्र में भूमि के अर्जन के सम्बन्ध में, कोई आक्षेप हो, इस अधिसूचना के राजपत्र या परिक्षेत्र में परिचालित दो दैनिक समाचार-पत्रों में, जिनमें से कम से कम एक क्षेत्रीय भाषा में हो, प्रकाशन अथवा परिक्षेत्र में प्रचार की तिथि से, इनमें से जो भी बाद में हो, तीस दिन की अवधि के भीतर जिला राजस्व अधिकारी-एवं-भूमि अर्जन कलक्टर, फतेहाबाद के सम्मुख लिखित रूप से आक्षेप, यदि कोई हो, दायर कर सकता है।

भूमि के नक्शों का निरीक्षण जिला राजस्व अधिकारी-एवं-भूमि अर्जन कलक्टर, फतेहाबाद के कार्यालय में किया जा सकता है।

विशिष्टियाँ

जिला	तहसील	गांव	हदबस्त संख्या	आयत/खसरा संख्या/ मुरब्बा संख्या/किला संख्या	क्षेत्र कनाल - मरला
1	2	3	4	5	6
फतेहाबाद	रतिया	कुणाल	150	84/18	7--08
				84/19	8--00
				84/22	7--07
				84/23	6--16
				84/12/1	3--16
				84/12/2	4--04
				84/13/1	3--11
				84/13/2	4--08
					45--10

5 एकड़, 5 कनाल तथा 10 मरला

विजय वर्धन
प्रधान सचिव, हरियाणा सरकार
पुरातत्व तथा संग्रहालय विभाग।

HARYANA GOVERNMENT

ARCHAEOLOGY AND MUSEUMS DEPARTMENT

Notification

The ,2013

No. 1/10-96-1AAM/Pura .--Whereas, the ancient mound kunal on the land described in the specification given below has been declared as ancient and historical monument and a protected monument under section 4 of the Punjab Ancient and Historical Monuments and Archaeological Sites and Remains Act, 1964 (20 of 1964) vide Haryana Government Archaeology and Museums Department, notification No. 1/10/96-1AAM, dated the 1st May, 2007.

And, whereas, it appears to the Governor of Haryana that the land described in the specification given below is needed by the Government, at public expense, for a public purpose, namely, for protection and preservation of Proto-historic Remains in Village Kunal, tehsil Ratia, district Fatehabad under section 13 of the Punjab Ancient and Historical Monuments and Archaeological Sites and Remains Act, 1964 (20 of 1964) and it is hereby notified that the land described in the specification below is needed for the above purpose.

This notification is made under the provisions of section 4 of the Land Acquisition Act, 1894 (Act 1 of 1894), read with section 13 of the Punjab Ancient and Historical Monuments and Archeological Sites and Remains Act, 1964 (20 of 1964), for the information of all persons to whom it may concern.

In exercise of the powers conferred by the aforesaid section, the Governor of Haryana hereby authorizes the officers/ officials with their servants and workmen for the time being engaged in undertaking to enter upon and survey the land in the locality and to do all other acts required or permitted by that section.

Any person interested, who has any objection to the acquisition of the land in the locality, may, within a period of thirty days of the publication of this notification in the Official Gazette or in two daily newspapers circulating in the locality, of which at least one shall be in the regional language or publicity in the locality, whichever is later, file objections, if any, in writing, before the District Revenue Officer – cum- Land Acquisition Collector, Fatehabad.

Plans of the land may be inspected in the office of the District Revenue Officer- cum- Land Acquisition Collector, Fatehabad.

Specification

District	Tehsil	Village	Hadbast Number	Rectangle/Khasra Number Muraba/Killa Numbar	Area Kanal - Marla
Fatehabad	Ratia	Kunal	150	84/18	7-08
				84/19	8-00
				84/22	7-07
				84/23	6-16
				84/12/1	3-16
				84/12/2	4-04
				84/13/1	3-11
				84/13/2	4-08
					45-10
				5 Acre, 5 Kanal and 10 Marla	

VIJAI VARDHAN,

Principal Secretary to Government Haryana,

Archaeology and Museums Department.

Endst. No: 1 /10-96-IAAM/Pura/ Dated:

A copy of notification along with its Hindi version is forwarded to Controller, Printing and Stationery Deptt. Haryana, Chandigarh with the request that this notification may please be got published in the ordinary gazette and 100 copy of the published notification may please be sent to this department for record.

Deputy Director
for Principal Secretary to Govt. Haryana
Archaeology & Museums Department.

Endst. No: 1 /10-96-IAAM/-Pura/ 2744-50 Dated: 17/6/13

A copy along with two spare copies of the notification (Hindi & English version) is forwarded to the Director, Public Relation Haryana, Chandigarh. It is requested that this notification may please be got published in two daily newspapers out of which one should be in regional language and a public notice of the substance of such declaration is requested to be given at convenient place of the locality. The bill may be sent in the name of Department of Archaeology & Museums Haryana, Nahan Kothi, Sector-12 A, Panchkula.

Deputy Director
for Principal Secretary to Govt. Haryana
Archaeology & Museums Department.

Endst.No. 1 /10-96-IAAM/ 4744-50 Dated: 17/6/13

A copy of notification (Hindi & English version) is forwarded to the Legal Remembrancer, Law Department Haryana Chandigarh.

Deputy Director
for Principal Secretary to Govt. Haryana
Archaeology & Museums Department.

Endst.No. 1 /10-96-IAAM/ Dated:

A copy of notification (Hindi & English version) is forwarded to the District Revenue Officer-cum- Land Acquisition Collector Fatehabad for information and necessary action.

Deputy Director
for Principal Secretary to Govt. Haryana
Archaeology & Museums Department.

Endst.No. 1 /10-96-IAAM/ Dated:

A copy is forwarded to the following for information and necessary action-

1. The Commissioner, Hisar Division, Hisar.
2. The Director, Archaeology & Museums Deptt., Haryana, Panchkula.
3. The Deputy Commissioner, Fatehabad.

Deputy Director
for Principal Secretary to Govt. Haryana
Archaeology & Museums Department

हरियाणा सरकार
पुरातत्व तथा संग्रहालय विभाग
अधिसूचना

दिनांक ,2013

संख्या 1/10-96-1 ए.ए.एम/पुरा/ -चूंकि, हरियाणा सरकार, पुरातत्व विभाग, अधिसूचना संख्या 1/10-96-1 ए.ए.एम/पुरा, दिनांक 1 मई, 2007 द्वारा पंजाब प्राचीन ऐतिहासिक संस्मारक तथा पुरातात्विक स्थल तथा अवशेष अधिनियम, 1964 (1964 का अधिनियम 20), की धारा 4 के अधीन नीचे दी गई विशिष्टियों में वर्णित भूमि पर प्राचीन टीला कुणाल को प्राचीन तथा ऐतिहासिक संस्मारक तथा संरक्षित संस्मारक के रूप में घोषित किया गया है।

और, चूंकि, हरियाणा के राज्यपाल को यह प्रतीत होता है कि नीचे दी गई विशिष्टियों में वर्णित भूमि, सरकार द्वारा, सरकारी खर्च पर, सार्वजनिक प्रयोजन, अर्थात गांव कुणाल, तहसील रतिया, जिला फतेहाबाद में पंजाब प्राचीन ऐतिहासिक संस्मारक तथा पुरातत्वीय स्थल तथा अवशेष अधिनियम, 1964 (1964 का अधिनियम 20), की धारा 13 के अधीन इतिहास प्रसिद्ध अवशेषों के संरक्षण तथा परिरक्षण के लिए अपेक्षित है तथा इसके द्वारा, अधिसूचित किया जाता है कि नीचे दी गई विशिष्टियों में वर्णित भूमि उपरोक्त प्रयोजन के लिए अपेक्षित है।

यह अधिसूचना पंजाब प्राचीन ऐतिहासिक संस्मारक तथा पुरातत्वीय स्थल तथा अवशेष अधिनियम, 1964(1964 का अधिनियम 20), की धारा 13 के साथ पठित भूमि अर्जन अधिनियम, 1894(1894 का अधिनियम 1), की धारा 4 के अधीन उन सभी व्यक्तियों की जानकारी के लिए जारी की जाती है, जिनका इससे संबंध है।

पूर्वोक्त धाराओं द्वारा प्रदत्त शक्तियों का प्रयोग करते हुए, हरियाणा के राज्यपाल, इस समय, इस कार्य में लगे हुए अधिकारियों / कर्मचारियों को उनके सेवकों तथा कर्मकारों सहित, परिक्षेत्र में किसी भूमि पर प्रवेश तथा सर्वेक्षण करने तथा उस धारा द्वारा अपेक्षित या अनुज्ञात, सभी अन्य कार्य करने के लिए, इसके द्वारा, प्राधिकृत करते हैं।

कोई हितबद्ध व्यक्ति, जिसे परिक्षेत्र में भूमि के अर्जन के सम्बन्ध में, कोई आक्षेप हो, इस अधिसूचना के राजपत्र या परिक्षेत्र में परिचालित दो दैनिक समाचार-पत्रों में, जिनमें से कम से कम एक क्षेत्रीय भाषा में हो, प्रकाशन अथवा परिक्षेत्र में प्रचार की तिथि से, इनमें से जो भी बाद में हो, तीस दिन की अवधि के भीतर जिला राजस्व अधिकारी-एवं-भूमि अर्जन कलक्टर, फतेहाबाद के सम्मुख लिखित रूप से आक्षेप, यदि कोई हो, दायर कर सकता है।

भूमि के नक्शों का निरीक्षण जिला राजस्व अधिकारी-एवं-भूमि अर्जन कलक्टर, फतेहाबाद के कार्यालय में किया जा सकता है।

विशिष्टियाँ

जिला	तहसील	गांव	हदबस्त संख्या	आयत/खसरा संख्या/ मुरब्बा संख्या/किला संख्या	क्षेत्र कनाल - मरला
1	2	3	4	5	6
फतेहाबाद	रतिया	कुणाल	150	84/18	7--08
				84/19	8--00
				84/22	7--07
				84/23	6--16
				84/12/1	3--16
				84/12/2	4--04
				84/13/1	3--11
				84/13/2	4--08
					45--10

5 एकड़, 5 कनाल तथा 10 मरला

विजय वर्धन
प्रधान सचिव, हरियाणा सरकार
पुरातत्व तथा संग्रहालय विभाग।

HARYANA GOVERNMENT

ARCHAEOLOGY AND MUSEUMS DEPARTMENT

Notification

The ,2013

No. 1/10-96-1AAM/Pura .--Whereas, the ancient mound kunal on the land described in the specification given below has been declared as ancient and historical monument and a protected monument under section 4 of the Punjab Ancient and Historical Monuments and Archaeological Sites and Remains Act, 1964 (20 of 1964) vide Haryana Government Archaeology and Museums Department, notification No. 1/10/96-1AAM, dated the 1st May, 2007.

And, whereas, it appears to the Governor of Haryana that the land described in the specification given below is needed by the Government, at public expense, for a public purpose, namely, for protection and preservation of Proto-historic Remains in Village Kunal, tehsil Ratia, district Fatehabad under section 13 of the Punjab Ancient and Historical Monuments and Archaeological Sites and Remains Act, 1964 (20 of 1964) and it is hereby notified that the land described in the specification below is needed for the above purpose.

This notification is made under the provisions of section 4 of the Land Acquisition Act, 1894 (Act 1 of 1894), read with section 13 of the Punjab Ancient and Historical Monuments and Archeological Sites and Remains Act, 1964 (20 of 1964), for the information of all persons to whom it may concern.

In exercise of the powers conferred by the aforesaid section, the Governor of Haryana hereby authorizes the officers/ officials with their servants and workmen for the time being engaged in undertaking to enter upon and survey the land in the locality and to do all other acts required or permitted by that section.

Any person interested, who has any objection to the acquisition of the land in the locality, may, within a period of thirty days of the publication of this notification in the Official Gazette or in two daily newspapers circulating in the locality, of which at least one shall be in the regional language or publicity in the locality, whichever is later, file objections, if any, in writing, before the District Revenue Officer – cum- Land Acquisition Collector, Fatehabad.

Plans of the land may be inspected in the office of the District Revenue Officer- cum- Land Acquisition Collector, Fatehabad.

Specification

District	Tehsil	Village	Hadbast Number	Rectangle/Khasra Number Muraba/Killa Numbar	Area Kanal - Marla
Fatehabad	Ratia	Kunal	150	84/18	7-08
				84/19	8-00
				84/22	7-07
				84/23	6-16
				84/12/1	3-16
				84/12/2	4-04
				84/13/1	3-11
				84/13/2	4-08
					45-10
				5 Acre, 5 Kanal and 10 Marla	

VIJAI VARDHAN,
Principal Secretary to Government Haryana,
Archaeology and Museums Department.

- 45 -

1870
2/8/13

2/8/13

सेवा में,

महानिदेशक महोदय,
पुरातत्व एवं संग्रहालय विभाग
हरि० पंचकूला।

विषय: कुनाल उत्खनन की अधिसूचना collect करने बारे।

महोदय,

सविनय निवेदन है 1/10-96 पुरा/ सचिवा के आदेशों की पालना में हरियाणा राजकीय प्रैस मुद्रालय से सन्दर्भित Notification Collect कर ली गई है कृ० Receipt No. 12056 dt 2/8/13 अधिसूचना की 100-100 प्रतियां कुमश: हिन्दी/अंग्रेजी के साथ संलग्न है।

Clerk
2/8/13

-46-

51177--C.P.&S.- -H.G.P.. Chd.

HARYANA GOVERNMENT PRESS, CHANDIGARH

Advice Note of Despatch of Copies and Acknowledgement Voucher

Gazette 12056

Date of Supply 2/5/13

Please receive the following relating to your requisition/forwarding letter

Ref. No. ..... Dated 10/7/13

Job No. 51296 C.S.

Archaeology & Muslyam Hr. PKL

1/10-91-[illegible] 200 [illegible]

[illegible]

Subject :

Despatched to .....

[signature]

Despatcher

I hereby certify that I have received the articles entered in this voucher. The packages were opened in the presence of responsible official and checked against the voucher, and provided under rule 7.18(2)(3) Chapter 7 of Punjab Printing and Stationery Manual (First Edition 1968). One copy of the voucher is returned duly acknowledged.

Received by [illegible]

Designation Clerk (Tech)

2-8-13

[Extract from Haryana Government Gazette, dated the 16th July, 2013]

-47-

हरियाणा सरकार

पुरातत्व तथा संग्रहालय विभाग

अधिसूचना

दिनांक 17 जून, 2013
दिनांक 10 जुलाई, 2013

संख्या 1/10-96-1ए०ए०एम०/पुरा०/2744-50.—चूंकि, हरियाणा सरकार, पुरातत्व विभाग, अधिसूचना संख्या 1/10-96-1 ए०ए०एम०/पुरा, दिनांक 1 मई, 2007 द्वारा पंजाब प्राचीन ऐतिहासिक संस्मारक तथा पुरातात्विक स्थल तथा अवशेष अधिनियम 1964 (1964 का अधिनियम 20), की धारा 4 के अधीन नीचे दी गई विशिष्टियों में वर्णित भूमि पर प्राचीन टीला कुणाल को प्राचीन तथा ऐतिहासिक संस्मारक तथा संरक्षित संस्मारक के रूप में घोषित किया गया है।

और, चूंकि, हरियाणा के राज्यपाल को यह प्रतीत होता है कि नीचे दी गई विशिष्टियों में वर्णित भूमि, सरकार द्वारा, सरकारी खर्च पर, सार्वजनिक प्रयोजन, अर्थात् गांव कुणाल, तहसील रतिया, जिला फतेहाबाद में पंजाब प्राचीन ऐतिहासिक संस्मारक तथा पुरातत्वीय स्थल तथा अवशेष अधिनियम, 1964 (1964 का अधिनियम 20), की धारा 13 के अधीन इतिहास प्रसिद्ध अवशेषों के संरक्षण तथा परिरक्षण के लिए अपेक्षित है तथा इसके द्वारा, अधिसूचित किया जाता है कि नीचे दी गई विशिष्टियों में वर्णित भूमि उपरोक्त प्रयोजन के लिए अपेक्षित है।

यह अधिसूचना पंजाब प्राचीन ऐतिहासिक संस्मारक तथा पुरातत्वीय स्थल तथा अवशेष अधिनियम, 1964 (1964 का अधिनियम 20), की धारा 13 के साथ पठित भूमि अर्जन अधिनियम, 1894 (1894 का अधिनियम 1), की धारा 4 के अधीन उन सभी व्यक्तियों की जानकारी के लिए जारी की जाती है, जिनका इससे संबंध है।

पूर्वोक्त धाराओं द्वारा प्रदत्त शक्तियों का प्रयोग करते हुए, हरियाणा के राज्यपाल, इस समय, इस कार्य में लगे हुए अधिकारियों/कर्मचारियों को उनके सेवकों तथा कर्मकारों सहित, परिक्षेत्र में किसी भूमि पर प्रवेश तथा सर्वेक्षण करने तथा उस धारा द्वारा अपेक्षित या अनुज्ञात, सभी अन्य कार्य करने के लिए, इसके द्वारा, प्राधिकृत करते हैं।

कोई हितबद्ध व्यक्ति, जिसे परिक्षेत्र में भूमि के अर्जन के सम्बन्ध में, कोई आक्षेप हो, इस अधिसूचना के राजपत्र या परिक्षेत्र में परिचालित दो दैनिक समाचार-पत्रों में, जिनमें से कम से कम एक क्षेत्रीय भाषा में हो, प्रकाशन अथवा परिक्षेत्र में प्रचार की तिथि से, इनमें से जो भी बाद में हो, तीस दिन अवधि के भीतर जिला राजस्व अधिकारी-एवं-भूमि अर्जन कलक्टर, फतेहाबाद के सम्मुख लिखित रूप से आक्षेप, यदि कोई हो, दायर कर सकता है।

भूमि के नक्शों का निरीक्षण जिला राजस्व अधिकारी-एवं-भूमि अर्जन कलक्टर, फतेहाबाद के कार्यालय में किया जा सकता है।

विशिष्टि

जिला	तहसील	गांव	हदबस्त सं०	आयत/खसरा सं०/मुरब्बा सं०/किला सं०	क्षेत्र कनाल-मरला
1	2	3	4	5	6
फतेहाबाद	रतिया	कुणाल	150	84/18	7-08
				84/19	8-00
				84/22	7-07
				84/23	6-16
				84/12/1	3-16
				84/12/2	4-04
				84/13/1	3-11
				84/13/2	4-08
				कुल	45-10
				अथवा 5 एकड़, 5 कनाल तथा 10 मरला	

विजय वर्धन,
प्रधान सचिव, हरियाणा सरकार,
पुरातत्व तथा संग्रहालय विभाग।

51226—C.S.—H.G.P., Chd.

[Extract from Haryana Government Gazette, dated the 16th July, 2013]

-48-

हरियाणा सरकार

पुरातत्व तथा संग्रहालय विभाग

अधिसूचना

दिनांक 17 जून, 2013
दिनांक 10 जुलाई, 2013

संख्या 1/10-96-1ए०ए०एम०/पुरा०/2744-50.—चूंकि, हरियाणा सरकार, पुरातत्व विभाग, अधिसूचना संख्या 1/10-96-1 ए०ए०एम०/पुरा, दिनांक 1 मई, 2007 द्वारा पंजाब प्राचीन ऐतिहासिक संस्मारक तथा पुरातात्विक स्थल तथा अवशेष अधिनियम 1964 (1964 का अधिनियम 20), की धारा 4 के अधीन नीचे दी गई विशिष्टियों में वर्णित भूमि पर प्राचीन टीला कुणाल को प्राचीन तथा ऐतिहासिक संस्मारक तथा संरक्षित संस्मारक के रूप में घोषित किया गया है।

और, चूंकि, हरियाणा के राज्यपाल को यह प्रतीत होता है कि नीचे दी गई विशिष्टियों में वर्णित भूमि, सरकार द्वारा, सरकारी खर्च पर, सार्वजनिक प्रयोजन, अर्थात् गांव कुणाल, तहसील रतिया, जिला फतेहाबाद में पंजाब प्राचीन ऐतिहासिक संस्मारक तथा पुरातत्वीय स्थल तथा अवशेष अधिनियम, 1964 (1964 का अधिनियम 20), की धारा 13 के अधीन इतिहास प्रसिद्ध अवशेषों के संरक्षण तथा परिरक्षण के लिए अपेक्षित है तथा इसके द्वारा, अधिसूचित किया जाता है कि नीचे दी गई विशिष्टियों में वर्णित भूमि उपरोक्त प्रयोजन के लिए अपेक्षित है।

यह अधिसूचना पंजाब प्राचीन ऐतिहासिक संस्मारक तथा पुरातत्वीय स्थल तथा अवशेष अधिनियम, 1964 (1964 का अधिनियम 20), की धारा 13 के साथ पठित भूमि अर्जन अधिनियम, 1894 (1894 का अधिनियम 1), की धारा 4 के अधीन उन सभी व्यक्तियों की जानकारी के लिए जारी की जाती है, जिनका इससे संबंध है।

पूर्वोक्त धाराओं द्वारा प्रदत्त शक्तियों का प्रयोग करते हुए, हरियाणा के राज्यपाल, इस समय, इस कार्य में लगे हुए अधिकारियों/कर्मचारियों को उनके सेवकों तथा कर्मकारों सहित, परिक्षेत्र में किसी भूमि पर प्रवेश तथा सर्वेक्षण करने तथा उस धारा द्वारा अपेक्षित या अनुज्ञात, सभी अन्य कार्य करने के लिए, इसके द्वारा, प्राधिकृत करते हैं।

कोई हितबद्ध व्यक्ति, जिसे परिक्षेत्र में भूमि के अर्जन के सम्बन्ध में, कोई आक्षेप हो, इस अधिसूचना के राजपत्र या परिक्षेत्र में परिचालित दो दैनिक समाचार-पत्रों में, जिनमें से कम से कम एक क्षेत्रीय भाषा में हो, प्रकाशन अथवा परिक्षेत्र में प्रचार की तिथि से, इनमें से जो भी बाद में हो, तीस दिन अवधि के भीतर जिला राजस्व अधिकारी-एवं-भूमि अर्जन कलक्टर, फतेहाबाद के सम्मुख लिखित रूप से आक्षेप, यदि कोई हो, दायर कर सकता है।

भूमि के नक्शों का निरीक्षण जिला राजस्व अधिकारी-एवं-भूमि अर्जन कलक्टर, फतेहाबाद के कार्यालय में किया जा सकता है।

विशिष्टि

जिला	तहसील	गांव	हदबस्त सं०	आयत/खसरा सं०/मुरब्बा सं०/किला सं०	क्षेत्र कनाल-मरला
1	2	3	4	5	6
फतेहाबाद	रतिया	कुणाल	150	84/18	7-08
				84/19	8-00
				84/22	7-07
				84/23	6-16
				84/12/1	3-16
				84/12/2	4-04
				84/13/1	3-11
				84/13/2	4-08
				कुल	45-10
				अथवा 5 एकड़, 5 कनाल तथा 10 मरला	

विजय वर्धन,
प्रधान सचिव, हरियाणा सरकार,
पुरातत्व तथा संग्रहालय विभाग।

51226—C.S.—H.G.P., Chd.

[Extract from Haryana Government Gazette, dated the 16th July, 2013]

HARYANA GOVERNMENT

ARCHAEOLOGY AND MUSEUMS DEPARTMENT

Notification

The 17th June, 2013
The 10th July, 2013

No. 1/10-96-1AAM/Pura /2744-50.—Whereas, the ancient mount Kunal on the land described in the specification given below has been declared as ancient and historical monument and a protected monument Under section 4 of the Punjab Ancient and Historical Monuments and Archaeological Sites and Remains Act, 1964 (20 of 1964) *vide* Haryana Government Archaeology and Museums Department, Notification No. 1/10/96-1AAM, dated the 1st May, 2007.

And, whereas, it appears to the Governor of Haryana that the land described in the specification given below is needed by the Government, at public expense, for a public purpose, namely, for protection and preservation of Proto-historic Remains in village Kunal, tehsil Ratia, district Fatehabad under section 13 of the Punjab Ancient and Historical Monuments and Archaeological Sites and Remains Act, 1964 (20 of 1964) and it is hereby notified that the land described in the specification below is needed for the above purpose.

This notification is made under the provisions of Section 4 of the Land Acquisition Act, 1894 (Act 1 of 1894), read with section 13 of the Punjab Ancient and Historical Monuments and Archeological Sites and Remains Act, 1964 (20 of 1964), for the information of all persons to whom it may concern.

In exercise of the powers conferred by the aforesaid section, the Governor of Haryana hereby authorizes the officers/ officials with their servants and workmen for the time being engaged in undertaking to enter upon and survey the land in the locality and to do all other acts required or permitted by that section.

Any person interested, who has any objection to the acquisition of the land in the locality, may, within a period of thirty days of the publication of this notification in the Official Gazette or in two daily newspapers circulating in the locality of which at least one shall be in the regional language or publicity in the locality, whichever is later, file objections, if any, in writing, before the District Revenue Officer -cum- Land Acquisition Collector, Fatehabad.

Plans of the land may be inspected in the office of the District Revenue Officer- cum- Land Acquisition Collector, Fatehabad.

Specification

District	Tehsil	Village	Hadbast No.	Rectangle/Khasra No. Muraba/Killa Numbar	Area Kanal-Marla
1	2	3	4	5	6
Fatehabad	Ratia	Kunal	150	84/18	7-08
				84/19	8-00
				84/22	7-07
				84/23	6-16
				84/12/1	3-16
				84/12/2	4-04
				84/13/1	3-11
				84/13/2	4-08
				Total	**45-10**
				or 5 Acre, 5 Kanal and 10 Marla	

VIJAI VARDHAN,
Principal Secretary to Government Haryana,
Archaeology and Museums Department.

51226—C.S.—H.G.P., Chd.

[Extract from Haryana Government Gazette, dated the 16th July, 2013]

HARYANA GOVERNMENT

ARCHAEOLOGY AND MUSEUMS DEPARTMENT

Notification

The 17th June, 2013
The 10th July, 2013

No. 1/10-96-1AAM/Pura /2744-50.—Whereas, the ancient mount Kunal on the land described in the specification given below has been declared as ancient and historical monument and a protected monument Under section 4 of the Punjab Ancient and Historical Monuments and Archaeological Sites and Remains Act, 1964 (20 of 1964) *vide* Haryana Government Archaeology and Museums Department, Notification No. 1/10/96-1AAM, dated the 1st May, 2007.

And, whereas, it appears to the Governor of Haryana that the land described in the specification given below is needed by the Government, at public expense, for a public purpose, namely, for protection and preservation of Proto-historic Remains in village Kunal, tehsil Ratia, district Fatehabad under section 13 of the Punjab Ancient and Historical Monuments and Archaeological Sites and Remains Act, 1964 (20 of 1964) and it is hereby notified that the land described in the specification below is needed for the above purpose.

This notification is made under the provisions of Section 4 of the Land Acquisition Act, 1894 (Act I of 1894), read with section 13 of the Punjab Ancient and Historical Monuments and Archeological Sites and Remains Act, 1964 (20 of 1964), for the information of all persons to whom it may concern.

In exercise of the powers conferred by the aforesaid section, the Governor of Haryana hereby authorizes the officers/ officials with their servants and workmen for the time being engaged in undertaking to enter upon and survey the land in the locality and to do all other acts required or permitted by that section.

Any person interested, who has any objection to the acquisition of the land in the locality, may, within a period of thirty days of the publication of this notification in the Official Gazette or in two daily newspapers circulating in the locality of which at least one shall be in the regional language or publicity in the locality, whichever is later, file objections, if any, in writing, before the District Revenue Officer -cum- Land Acquisition Collector, Fatehabad.

Plans of the land may be inspected in the office of the District Revenue Officer- cum- Land Acquisition Collector, Fatehabad.

Specification

District	Tehsil	Village	Hadbast No.	Rectangle/Khasra No. Muraba/Killa Numbar	Area Kanal-Marla
1	2	3	4	5	6
Fatehabad	Ratia	Kunal	150	84/18	7-08
				84/19	8-00
				84/22	7-07
				84/23	6-16
				84/12/1	3-16
				84/12/2	4-04
				84/13/1	3-11
				84/13/2	4-08
				Total	**45-10**
				or 5 Acre, 5 Kanal and 10 Marla	

VIJAI VARDHAN,
Principal Secretary to Government Haryana,
Archaeology and Museums Department.

51226—C.S.—H.G.P., Chd.

RIGHT TO INFORMATION

आज समाज
अंबाला/चंडीगढ़, गुरुवार, 20 जून 2013 09

हरियाणा सरकार

पुरातत्व तथा संग्रहालय विभाग

अधिसूचना

दिनांक 2013

संख्या 1/10-96-1ए.ए.एम/पुरा

चूंकि हरियाणा सरकार, पुरातत्व विभाग, अधिसूचना संख्या 1/10-96-1ए.ए.एम/पुरा दिनांक 1 मई 2007 द्वारा पंजाब प्राचीन ऐतिहासिक संस्मारक तथा पुरातात्विक स्थल तथा अवशेष अधिनियम 1964 (1964 का अधिनियम 20) की धारा 4 के अधीन नीचे दी गई विशिष्टियों में वर्णित भूमि पर प्राचीन टीला कुणाल को प्राचीन तथा ऐतिहासिक संस्मारक तथा संरक्षित संस्मारक के रूप में घोषित किया गया है।

और चूंकि, हरियाणा के राज्यपाल को यह प्रतीत होता है कि नीचे दी गई विशिष्टियों में वर्णित भूमि सरकार द्वारा सरकारी खर्च पर सार्वजनिक प्रयोजन अर्थात गांव कुणाल, तहसील रतिया, जिला फतेहाबाद में पंजाब प्राचीन ऐतिहासिक संस्मारक तथा पुरातत्वीय स्थल तथा अवशेष अधिनियम 1964 (1964 का अधिनियम 20) की धारा 13 के अधीन इतिहास प्रसिद्ध अवशेषों के संरक्षण तथा परिरक्षण के लिए अपेक्षित है तथा इसके द्वारा अधिसूचित किया जाता है कि नीचे दी गई विशिष्टियों में वर्णित भूमि उपरोक्त प्रयोजन के लिए अपेक्षित है।

यह अधिसूचना पंजाब प्राचीन ऐतिहासिक संस्मारक तथा पुरातत्वीय स्थल तथा अवशेष अधिनियम 1964 (1964 का अधिनियम 20) की धारा 13 के साथ पठित भूमि अर्जन अधिनियम 1894 (1894 का अधिनियम 1) की धारा 4 के अधीन उन सभी व्यक्तियों की जानकारी के लिए जारी की जाती है, जिनका इससे संबंध है।

पूर्वोक्त धाराओं द्वारा प्रदत्त शक्तियों का प्रयोग करते हुए हरियाणा के राज्यपाल इस समय इस कार्य में लगे हुए अधिकारियों/कर्मचारियों को उनके सेवकों तथा कर्मकारों सहित परिक्षेत्र में किसी भूमि पर प्रवेश तथा सर्वेक्षण करने तथा उस धारा द्वारा अपेक्षित या अनुज्ञात सभी अन्य कार्य करने के लिए इसके द्वारा प्राधिकृत करते हैं।

कोई हितबद्ध व्यक्ति, जिसे परिक्षेत्र में भूमि के अर्जन के संबंध में कोई आक्षेप हो इस अधिसूचना के राजपत्र या परिक्षेत्र में परिचालित दो दैनिक समाचार पत्रों में जिनमें से कम से कम एक क्षेत्रीय भाषा में हो, प्रकाशन अथवा परिक्षेत्र में प्रचार की तिथि से इनमें से जो भी बाद में हो तीस दिन की अवधि के भीतर जिला राजस्व अधिकारी एवं भूमि अर्जन कलक्टर फतेहाबाद के सम्मुख लिखित रूप से आक्षेप यदि कोई हो दायर कर सकता है।

भूमि के नक्शों का निरीक्षण जिला राजस्व अधिकारी एवं भूमि अर्जन कलक्टर फतेहाबाद के कार्यालय में किया जा सकता है।

विशिष्टियां

जिला	तहसील	गांव	हदबस्त सं.	
1	2	3	4	
फतेहाबाद	रतिया	कुणाल	150	
		आयत/खसरा सं./ मुरब्बा सं./किला सं.	क्षेत्र कनाल	मरला
		84/48	7	08
		84/19	8	00
		84/22	7	07
		84/23	6	16
		84/12/1	3	16
		84/12/2	4	04
		84/13/1	3	11
		84/13/2	4	08
			45	10
		5 एकड़ 5 कनाल तथा 10 मरला		

विजय वर्धन
प्रधान सचिव, हरियाणा सरकार
पुरातत्व तथा संग्रहालय विभाग

सं. 10330

हरियाणा सरकार

RIGHT TO
INFORMATION

HINDUSTAN TIMES, CHANDIGARH
THURSDAY, JUNE 20, 2013

HARYANA GOVERNMENT
ARCHAEOLOGY AND MUSEUMS DEPARTMENT
NOTIFICATION

The, 2013

No.1/10-96-1AAM/Pura

Whereas, the ancient mound kunal on the land described in the specification given below has been declared as ancient and historical monument and a protected monument under section 4 of the Punjab Ancient and Historical Monuments and Archaeological Sites and Remains Act, 1964 (20 of 1964) vide Haryana Government Archaeology and Museums Department, notification No. 1/10/96-1AAM, dated the 1st May, 2007.

And, whereas, it appears to the Governor of Haryana that the land described in the specification given below is needed by the Government, at public expense, for a public purpose , namely, for protection and preservation of Proto-historic Remains in Village Kunal, tehsil Ratia, district Fatehabad under section 13 of the Punjab Ancient and Historical Monuments and Archaeological Sites and Remains Act, 1964 (20 of 1964) and it is hereby notified that the land described in the specification below is needed for the above purpose.

This notification is made under the provisions of section 4 of the Land Acquisition Act, 1894 (Act 1 of 1894) , read with section 13 of the Punjab Ancient and Historical Monuments and Archeological Sites and Remains Act, 1964 (20 of 1964), for the information of all persons to whom it may concern.

In exercise of the powers conferred by the aforesaid section, the Governor of Haryana hereby authorizes the officers / officials with their servants and workmen for the time being engaged in undertaking to enter upon and survey the land in the locality and to do all other acts required or permitted by that section.

Any person interested , who has any objection to the acquisition of the land in the locality, may, within a period of thirty days of the publication of this notification in the Official Gazette or in two daily newspapers circulating in the locality, of which at least one shall be in the regional language or publicity in the locality, whichever is later, file objections if any, in writing, before the District Revenue officer -cum -Land Acquisition Collector, Fatehabad.

Plans of the land may be inspected in the office of the District Revenue Officer-cum-Land Acquisition Collector, Fatehabad.

Specification

District	Tehsil	Village	Hadbast Number	Rectangle/ Khasra Number Muraba/Killa Number	Area Kanal - Marla
Fatehabad	Ratia	Kunal	150	84/18	7-08
				84/19	8-00
				84/22	7-07
				84/23	6-16
				84/12/1	3-16
				84/12/2	4-04
				84/13/1	3-11
				84/13/2	4-08
					45-10
				5 Acre, 5 Kanal and 10 Marla	

Sd/-
Vijai Vardhan,
Principal Secretary to Government Haryana,
Archaeology and Museums Department

10330

-537

प्रेषक,

महानिदेशक,
पुरातत्व एवं संग्रहालय विभाग, हरियाणा,
नाहन कोठी, सैक्टर–12 ए, पंचकूला।

सेवा में,

उपायुक्त, फतेहाबाद।
यादि क्रमांकः–1/10–96–1ए.ए.एम/पुरा/ 3142-45
दिनांकः– 8/8/13

विषयः– कुणाल टीला की भूमि अधिग्रहण की अधिसूचना की प्रतियां भेजने बारे।

उपरोक्त विषय पर आपको कुणाल टीला की भूमि अधिसूचना की 5 प्रतियां आवश्यक कार्यवाही हेतु प्रेषित है।

उपनिदेशक
कृतेः महानिदेशक पुरातत्व एवं संग्रहालय विभाग,
हरियाणा, पंचकूला।

पृ0 क्रमांक सम/ 3142-45 दिनांकः 8/8/13

उपरोक्त की एक प्रति उपमण्डल अधिकारी (नागरिक)/फतेहाबाद/रतिया जिला फतेहाबाद को अधिसूचना की 5 प्रतियों सहित आवश्यक कार्यवाही हेतु प्रेषित है।

उपनिदेशक
कृतेः महानिदेशक पुरातत्व एवं संग्रहालय विभाग,
हरियाणा, पंचकूला।

पृ0 क्रमांक सम/ 3142-45 दिनांकः 8/8/13

उपरोक्त की एक प्रति तहसीलदार, रतिया को अधिसूचना की 5 प्रतियों सहित आवश्यक कार्यवाही हेतु प्रेषित है।

उपनिदेशक
कृतेः महानिदेशक पुरातत्व एवं संग्रहालय विभाग,
हरियाणा, पंचकूला।

पृ0 क्रमांक सम/ 3142-45 दिनांकः 8/8/13

उपरोक्त की एक प्रति श्री गौरव कुमार, संरक्षण सहायक, पुरातत्व एवं संग्रहालय विभाग, पंचकूला को अधिसूचना की प्रति स्थल पर चिपकाने हेतु प्रेषित है।

उपनिदेशक
कृतेः महानिदेशक पुरातत्व एवं संग्रहालय विभाग,
हरियाणा, पंचकूला।

[Extract from Haryana Government Gazette, dated the 16th July, 2013]

हरियाणा सरकार

पुरातत्व तथा संग्रहालय विभाग

अधिसूचना

दिनांक 17 जून, 2013
दिनांक 10 जुलाई, 2013

संख्या 1/10-96-1ए०ए०एम०/पुरा०/2744-50.—चूंकि, हरियाणा सरकार, पुरातत्व विभाग, अधिसूचना संख्या 1/10-96-1 ए०ए०एम०/पुरा, दिनांक 1 मई, 2007 द्वारा पंजाब प्राचीन ऐतिहासिक संस्मारक तथा पुरातात्विक स्थल तथा अवशेष अधिनियम 1964 (1964 का अधिनियम 20), की धारा 4 के अधीन नीचे दी गई विशिष्टियों में वर्णित भूमि पर प्राचीन टीला कुणाल को प्राचीन तथा ऐतिहासिक संस्मारक तथा संरक्षित संस्मारक के रूप में घोषित किया गया है।

और, चूंकि, हरियाणा के राज्यपाल को यह प्रतीत होता है कि नीचे दी गई विशिष्टियों में वर्णित भूमि, सरकार द्वारा, सरकारी खर्च पर, सार्वजनिक प्रयोजन, अर्थात् गांव कुणाल, तहसील रतिया, जिला फतेहाबाद में पंजाब प्राचीन ऐतिहासिक संस्मारक तथा पुरातत्वीय स्थल तथा अवशेष अधिनियम, 1964 (1964 का अधिनियम 20), की धारा 13 के अधीन इतिहास प्रसिद्ध अवशेषों के संरक्षण तथा परिरक्षण के लिए अपेक्षित है तथा इसके द्वारा, अधिसूचित किया जाता है कि नीचे दी गई विशिष्टियों में वर्णित भूमि उपरोक्त प्रयोजन के लिए अपेक्षित है।

यह अधिसूचना पंजाब प्राचीन ऐतिहासिक संस्मारक तथा पुरातत्वीय स्थल तथा अवशेष अधिनियम, 1964 (1964 का अधिनियम 20), की धारा 13 के साथ पठित भूमि अर्जन अधिनियम, 1894 (1894 का अधिनियम 1), की धारा 4 के अधीन उन सभी व्यक्तियों की जानकारी के लिए जारी की जाती है, जिनका इससे संबंध है।

पूर्वोक्त धाराओं द्वारा प्रदत्त शक्तियों का प्रयोग करते हुए, हरियाणा के राज्यपाल, इस समय, इस कार्य में लगे हुए अधिकारियों/कर्मचारियों को उनके सेवकों तथा कर्मकारों सहित, परिक्षेत्र में किसी भूमि पर प्रवेश तथा सर्वेक्षण करने तथा उस धारा द्वारा अपेक्षित या अनुज्ञात, सभी अन्य कार्य करने के लिए, इसके द्वारा, प्राधिकृत करते हैं।

कोई हितबद्ध व्यक्ति, जिसे परिक्षेत्र में भूमि के अर्जन के सम्बन्ध में, कोई आक्षेप हो, इस अधिसूचना के राजपत्र या परिक्षेत्र में परिचालित दो दैनिक समाचार-पत्रों में, जिनमें से कम से कम एक क्षेत्रीय भाषा में हो, प्रकाशन अथवा परिक्षेत्र में प्रचार की तिथि से, इनमें से जो भी बाद में हो, तीस दिन अवधि के भीतर जिला राजस्व अधिकारी-एवं-भूमि अर्जन कलक्टर, फतेहाबाद के सम्मुख लिखित रूप से आक्षेप, यदि कोई हो, दायर कर सकता है।

भूमि के नक्शों का निरीक्षण जिला राजस्व अधिकारी-एवं-भूमि अर्जन कलक्टर, फतेहाबाद के कार्यालय में किया जा सकता है।

विशिष्टि

जिला	तहसील	गांव	हदबस्त सं०	आयत/खसरा सं०/मुरब्बा सं०/किला सं०	क्षेत्र कनाल-मरला
1	2	3	4	5	6
फतेहाबाद	रतिया	कुणाल	150	84/18	7-08
				84/19	8-00
				84/22	7-07
				84/23	6-16
				84/12/1	3-16
				84/12/2	4-04
				84/13/1	3-11
				84/13/2	4-08
				कुल	**45-10**
				अथवा 5 एकड़, 5 कनाल तथा 10 मरला	

विजय वर्धन,
प्रधान सचिव, हरियाणा सरकार,
पुरातत्व तथा संग्रहालय विभाग।

51226—C.S.—H.G.P., Chd.

-55-

हरियाणा सरकार

पुरातत्व तथा संग्रहालय विभाग

अधिसूचना

दिनांक 17 जून, 2013

दिनांक 10 जुलाई, 2013

संख्या 1/10-96-1ए०ए०एम०/पुरा०/2744-50.—चूंकि, हरियाणा सरकार, पुरातत्व विभाग, अधिसूचना संख्या 1/10-96-1 ए०ए०एम०/पुरा, दिनांक 1 मई, 2007 द्वारा पंजाब प्राचीन ऐतिहासिक संस्मारक तथा पुरातात्विक स्थल तथा अवशेष अधिनियम 1964 (1964 का अधिनियम 20), की धारा 4 के अधीन नीचे दी गई विशिष्टियों में वर्णित भूमि पर प्राचीन टीला कुणाल को प्राचीन तथा ऐतिहासिक संस्मारक तथा संरक्षित संस्मारक के रूप में घोषित किया गया है।

और, चूंकि, हरियाणा के राज्यपाल को यह प्रतीत होता है कि नीचे दी गई विशिष्टियों में वर्णित भूमि, सरकार द्वारा, सरकारी खर्च पर, सार्वजनिक प्रयोजन, अर्थात् गांव कुणाल, तहसील रतिया, जिला फतेहाबाद में पंजाब प्राचीन ऐतिहासिक संस्मारक तथा पुरातत्वीय स्थल तथा अवशेष अधिनियम, 1964 (1964 का अधिनियम 20), की धारा 13 के अधीन इतिहास प्रसिद्ध अवशेषों के संरक्षण तथा परिरक्षण के लिए अपेक्षित है तथा इसके द्वारा, अधिसूचित किया जाता है कि नीचे दी गई विशिष्टियों में वर्णित भूमि उपरोक्त प्रयोजन के लिए अपेक्षित है।

यह अधिसूचना पंजाब प्राचीन ऐतिहासिक संस्मारक तथा पुरातत्वीय स्थल तथा अवशेष अधिनियम, 1964 (1964 का अधिनियम 20), की धारा 13 के साथ पठित भूमि अर्जन अधिनियम, 1894 (1894 का अधिनियम 1), की धारा 4 के अधीन उन सभी व्यक्तियों की जानकारी के लिए जारी की जाती है, जिनका इससे संबंध है।

पूर्वोक्त धाराओं द्वारा प्रदत्त शक्तियों का प्रयोग करते हुए, हरियाणा के राज्यपाल, इस समय, इस कार्य में लगे हुए अधिकारियों/कर्मचारियों को उनके सेवकों तथा कर्मकारों सहित, परिक्षेत्र में किसी भूमि पर प्रवेश तथा सर्वेक्षण करने तथा उस धारा द्वारा अपेक्षित या अनुज्ञात, सभी अन्य कार्य करने के लिए, इसके द्वारा, प्राधिकृत करते हैं।

कोई हितबद्ध व्यक्ति, जिसे परिक्षेत्र में भूमि के अर्जन के सम्बन्ध में, कोई आक्षेप हो, इस अधिसूचना के राजपत्र या परिक्षेत्र में परिचालित दो दैनिक समाचार-पत्रों में, जिनमें से कम से कम एक क्षेत्रीय भाषा में हो, प्रकाशन अथवा परिक्षेत्र में प्रचार की तिथि से, इनमें से जो भी बाद में हो, तीस दिन अवधि के भीतर जिला राजस्व अधिकारी-एवं-भूमि अर्जन कलक्टर, फतेहाबाद के सम्मुख लिखित रूप से आक्षेप, यदि कोई हो, दायर कर सकता है।

भूमि के नक्शों का निरीक्षण जिला राजस्व अधिकारी-एवं-भूमि अर्जन कलक्टर, फतेहाबाद के कार्यालय में किया जा सकता है।

विशिष्टि

जिला	तहसील	गांव	हदबस्त सं०	आयत/खसरा सं०/मुरब्बा सं०/किला सं०	क्षेत्र कनाल-मरला
1	2	3	4	5	6
फतेहाबाद	रतिया	कुणाल	150	84/18	7-08
				84/19	8-00
				84/22	7-07
				84/23	6-16
				84/12/1	3-16
				84/12/2	4-04
				84/13/1	3-11
				84/13/2	4-08
				कुल	45-10
				अथवा 5 एकड़, 5 कनाल तथा 10 मरला	

विजय वर्धन,
प्रधान सचिव, हरियाणा सरकार,
पुरातत्व तथा संग्रहालय विभाग।

51226—C.S.—H.G.P., Chd.

[Extract from Haryana Government Gazette, dated the 16th July, 2013]

हरियाणा सरकार

पुरातत्व तथा संग्रहालय विभाग

अधिसूचना

दिनांक 17 जून, 2013
दिनांक 10 जुलाई, 2013

संख्या 1/10-96-1ए०ए०एम०/पुरा०/2744-50.—चूंकि, हरियाणा सरकार, पुरातत्व विभाग, अधिसूचना संख्या 1/10-96-1 ए०ए०एम०/पुरा, दिनांक 1 मई, 2007 द्वारा पंजाब प्राचीन ऐतिहासिक संस्मारक तथा पुरातात्विक स्थल तथा अवशेष अधिनियम 1964 (1964 का अधिनियम 20), की धारा 4 के अधीन नीचे दी गई विशिष्टियों में वर्णित भूमि पर प्राचीन टीला कुणाल को प्राचीन तथा ऐतिहासिक संस्मारक तथा संरक्षित संस्मारक के रूप में घोषित किया गया है।

और, चूंकि, हरियाणा के राज्यपाल को यह प्रतीत होता है कि नीचे दी गई विशिष्टियों में वर्णित भूमि, सरकार द्वारा, सरकारी खर्च पर, सार्वजनिक प्रयोजन, अर्थात् गांव कुणाल, तहसील रतिया, जिला फतेहाबाद में पंजाब प्राचीन ऐतिहासिक संस्मारक तथा पुरातत्वीय स्थल तथा अवशेष अधिनियम, 1964 (1964 का अधिनियम 20), की धारा 13 के अधीन इतिहास प्रसिद्ध अवशेषों के संरक्षण तथा परिरक्षण के लिए अपेक्षित है तथा इसके द्वारा, अधिसूचित किया जाता है कि नीचे दी गई विशिष्टियों में वर्णित भूमि उपरोक्त प्रयोजन के लिए अपेक्षित है।

यह अधिसूचना पंजाब प्राचीन ऐतिहासिक संस्मारक तथा पुरातत्वीय स्थल तथा अवशेष अधिनियम, 1964 (1964 का अधिनियम 20), की धारा 13 के साथ पठित भूमि अर्जन अधिनियम, 1894 (1894 का अधिनियम 1), की धारा 4 के अधीन उन सभी व्यक्तियों की जानकारी के लिए जारी की जाती है, जिनका इससे संबंध है।

पूर्वोक्त धाराओं द्वारा प्रदत्त शक्तियों का प्रयोग करते हुए, हरियाणा के राज्यपाल, इस समय, इस कार्य में लगे हुए अधिकारियों/कर्मचारियों को उनके सेवकों तथा कर्मकारों सहित, परिक्षेत्र में किसी भूमि पर प्रवेश तथा सर्वेक्षण करने तथा उस धारा द्वारा अपेक्षित या अनुज्ञात, सभी अन्य कार्य करने के लिए, इसके द्वारा, प्राधिकृत करते हैं।

कोई हितबद्ध व्यक्ति, जिसे परिक्षेत्र में भूमि के अर्जन के सम्बन्ध में, कोई आक्षेप हो, इस अधिसूचना के राजपत्र या परिक्षेत्र में परिचालित दो दैनिक समाचार-पत्रों में, जिनमें से कम से कम एक क्षेत्रीय भाषा में हो, प्रकाशन अथवा परिक्षेत्र में प्रचार की तिथि से, इनमें से जो भी बाद में हो, तीस दिन अवधि के भीतर जिला राजस्व अधिकारी-एवं-भूमि अर्जन कलक्टर, फतेहाबाद के सम्मुख लिखित रूप से आक्षेप, यदि कोई हो, दायर कर सकता है।

भूमि के नक्शों का निरीक्षण जिला राजस्व अधिकारी-एवं-भूमि अर्जन कलक्टर, फतेहाबाद के कार्यालय में किया जा सकता है।

विशिष्टि

जिला	तहसील	गांव	हदबस्त सं०	आयत/खसरा सं०/मुरब्बा सं०/किला सं०	क्षेत्र कनाल-मरला
1	2	3	4	5	6
फतेहाबाद	रतिया	कुणाल	150	84/18	7-08
				84/19	8-00
				84/22	7-07
				84/23	6-16
				84/12/1	3-16
				84/12/2	4-04
				84/13/1	3-11
				84/13/2	4-08
				कुल	45-10
				अथवा 5 एकड़, 5 कनाल तथा 10 मरला	

विजय वर्धन,
प्रधान सचिव, हरियाणा सरकार,
पुरातत्व तथा संग्रहालय विभाग।

51226—C.S.—H.G.P., Chd.

[Extract from Haryana Government Gazette, dated the 16th July, 2013]

HARYANA GOVERNMENT

ARCHAEOLOGY AND MUSEUMS DEPARTMENT

Notification

The 17th June, 2013
The 10th July, 2013

No. 1/10-96-1AAM/Pura /2744-50.—Whereas, the ancient mount Kunal on the land described in the specification given below has been declared as ancient and historical monument and a protected monument Under section 4 of the Punjab Ancient and Historical Monuments and Archaeological Sites and Remains Act, 1964 (20 of 1964) *vide* Haryana Government Archaeology and Museums Department, Notification No. 1/10/96-1AAM, dated the 1st May, 2007.

And, whereas, it appears to the Governor of Haryana that the land described in the specification given below is needed by the Government, at public expense, for a public purpose, namely, for protection and preservation of Proto-historic Remains in village Kunal, tehsil Ratia, district Fatehabad under section 13 of the Punjab Ancient and Historical Monuments and Archaeological Sites and Remains Act, 1964 (20 of 1964) and it is hereby notified that the land described in the specification below is needed for the above purpose.

This notification is made under the provisions of Section 4 of the Land Acquisition Act, 1894 (Act 1 of 1894), read with section 13 of the Punjab Ancient and Historical Monuments and Archeological Sites and Remains Act, 1964 (20 of 1964), for the information of all persons to whom it may concern.

In exercise of the powers conferred by the aforesaid section, the Governor of Haryana hereby authorizes the officers/ officials with their servants and workmen for the time being engaged in undertaking to enter upon and survey the land in the locality and to do all other acts required or permitted by that section.

Any person interested, who has any objection to the acquisition of the land in the locality, may, within a period of thirty days of the publication of this notification in the Official Gazette or in two daily newspapers circulating in the locality of which at least one shall be in the regional language or publicity in the locality, whichever is later, file objections, if any, in writing, before the District Revenue Officer -cum- Land Acquisition Collector, Fatehabad.

Plans of the land may be inspected in the office of the District Revenue Officer- cum- Land Acquisition Collector, Fatehabad.

Specification

District	Tehsil	Village	Hadbast No.	Rectangle/Khasra No. Muraba/Killa Numbar	Area Kanal-Marla
1	2	3	4	5	6
Fatehabad	Ratia	Kunal	150	84/18	7-08
				84/19	8-00
				84/22	7-07
				84/23	6-16
				84/12/1	3-16
				84/12/2	4-04
				84/13/1	3-11
				84/13/2	4-08
				Total	**45-10**
				or 5 Acre, 5 Kanal and 10 Marla	

VIJAI VARDHAN,
Principal Secretary to Government Haryana,
Archaeology and Museums Department.

51226—C.S.—H.G.P., Chd.

[Extract from Haryana Government Gazette, dated the 16th July, 2013]

HARYANA GOVERNMENT

ARCHAEOLOGY AND MUSEUMS DEPARTMENT

Notification

The 17th June, 2013
The 10th July, 2013

No. 1/10-96-1AAM/Pura /2744-50.—Whereas, the ancient mount Kunal on the land described in the specification given below has been declared as ancient and historical monument and a protected monument Under section 4 of the Punjab Ancient and Historical Monuments and Archaeological Sites and Remains Act, 1964 (20 of 1964) *vide* Haryana Government Archaeology and Museums Department, Notification No. 1/10/96-1AAM, dated the 1st May, 2007.

And, whereas, it appears to the Governor of Haryana that the land described in the specification given below is needed by the Government, at public expense, for a public purpose, namely, for protection and preservation of Proto-historic Remains in village Kunal, tehsil Ratia, district Fatehabad under section 13 of the Punjab Ancient and Historical Monuments and Archaeological Sites and Remains Act, 1964 (20 of 1964) and it is hereby notified that the land described in the specification below is needed for the above purpose.

This notification is made under the provisions of Section 4 of the Land Acquisition Act, 1894 (Act 1 of 1894), read with section 13 of the Punjab Ancient and Historical Monuments and Archeological Sites and Remains Act, 1964 (20 of 1964), for the information of all persons to whom it may concern.

In exercise of the powers conferred by the aforesaid section, the Governor of Haryana hereby authorizes the officers/ officials with their servants and workmen for the time being engaged in undertaking to enter upon and survey the land in the locality and to do all other acts required or permitted by that section.

Any person interested, who has any objection to the acquisition of the land in the locality, may, within a period of thirty days of the publication of this notification in the Official Gazette or in two daily newspapers circulating in the locality of which at least one shall be in the regional language or publicity in the locality, whichever is later, file objections, if any, in writing, before the District Revenue Officer -cum- Land Acquisition Collector, Fatehabad.

Plans of the land may be inspected in the office of the District Revenue Officer- cum- Land Acquisition Collector, Fatehabad.

Specification

District	Tehsil	Village	Hadbast No.	Rectangle/Khasra No. Muraba/Killa Numbar	Area Kanal-Marla
1	2	3	4	5	6
Fatehabad	Ratia	Kunal	150	84/18	7-08
				84/19	8-00
				84/22	7-07
				84/23	6-16
				84/12/1	3-16
				84/12/2	4-04
				84/13/1	3-11
				84/13/2	4-08
				Total	**45-10**
				or 5 Acre, 5 Kanal and 10 Marla	

VIJAI VARDHAN,
Principal Secretary to Government Haryana,
Archaeology and Museums Department.

51226—C.S.—H.G.P., Chd.

1751
16/7/13

प्रेषक

जिला राजस्व अधिकारी एवं
भूमि अर्जन कलैक्टर, फतेहाबाद।

सेवा में

निदेशक,
पुरातत्व एवं संग्रहालय विभाग,
हरियाणा पंचकुला।

16/7/13

क्रमांक 547 /एल0ए0 दिनांक 27-06-2013

विषयः— गांव कुणाल तहसील रतिया जिला फतेहाबाद में प्राचीन टीला कुणाल को प्राचीन तथा ऐतिहासिक संस्मारक तथा संरक्षित संस्मारक के निर्माण करने हेतु भूमि अभिग्रहण करने बारे।

यादी

प्रधान सचिव हरियाणा सरकार पुरातत्व तथा संग्रहालय विभाग के यादी क्रमांक 1/10-96-IAAM/2747 दिनांक 17--06--2013 के सन्दर्भ में।

विषयाधीन स्कीम हेतु जारी धारा--4 की अधिसूचना विभाग द्वारा अपने स्तर पर जारी की गई है। अतः आपसे अनुरोध है कि प्रस्तावित दस्तावेजों की मूल फाईल की एक प्रति मय अक्स सिजरा इस कार्यालय में भिजवाने का कष्ट करें। ताकि अधिसूचना में दिए गए निर्देशानुसार धारा--5ए के तहत प्राप्त ऐतराजों को सुनते समय ऐतराज कर्ताओं को फाईल तथा अक्स सजरा का अवलोकन करवाया जा सकें।

जिला राजस्व अधिकारी एवं
भूमि अर्जन कलैक्टर, फतेहाबाद।
27/6/13

-60-

प्रेषक,

महानिदेशक,
पुरातत्व एवं संग्रहालय विभाग, हरियाणा,
नाहन कोठी, सैक्टर–12 ए, पंचकूला।

सेवा में

जिला राजस्व अधिकारी एवं
भूमि अर्जन कलैक्टर, फतेहाबाद।

यादि क्रमांकः– 1/10–96–1एएएम–पुरा/ 3148
दिनांकः– 8/8/13

विषयः– **गांव कुणाल तहसील रतिया जिला फतेहाबाद में प्राचीन टीला कुणाल को ऐतिहासिक संस्मारक तथा संरक्षित संस्मारक के निर्माण करने हेतु भूमि अधिग्रहण करने बारे।**

उपरोक्त विषय पर आपके पत्र 547/एल.ए. दिनांक 27.6.2013 के सन्दर्भ में।

आप द्वारा मांगी गई संचिका की फोटो प्रति आवश्यक कार्यवाही हेतु भेजी जाती है।

उपनिदेशक
Archaeology & Museums Department
Haryana, Panchkula

कृतेः महानिदेशक पुरावृत्त एवं संग्रहालय विभाग,
हरियाणा, पंचकूला।

-6/5

Kanhul
19/8/13

1997
19/8/13

सेवा में

निदेशक
पुरातत्व एवं संग्रहालय विभाग
पंचकूला, हरियाणा

विषय :- दौरा रिपोर्ट

महोदय,

निवेदन है कि दिनांक 13-08-13 को मैं फतेहाबाद कुणाल टीला की भूमि अधिग्रहण की अधिसूचना की प्रतियां उपायुक्त फतेहाबाद, उपमण्डल अधिकारी (नागरिक) रतिया, जिला फतेहाबाद और तहसीलदार रतिया को देने गया था जिसकी Original Reciept साथ में संलग्न है।

दिनांक
19/08/13

भवदीय
गौरव कुमार
संरक्षण सहायक

Recipt

Sign

Diary No

(1) गाव कुणाल त० रतिया में उत्खनन हेतु ली गई भूमि की 2013-14 की लीज दरें निर्धारित करने बारे (उपायुक्त फतेहाबाद)
क्रमांक नं: 17/15-2011-पुरा / 3139 13/8/13

(2) गाव कुणाल जिला फतेहाबाद में प्राचीन टीला कुणाल को ऐतिहासिक स्मारक तथा संरक्षित स्मारक के निर्माण करने हेतु भूमि अधिग्रहण करने बारे (जिला राजस्व अधिकारी एवं भूमि अर्जन कलैक्टर, फतेहाबाद) पुरा 3148 13/8/13

(3) कुणाल टीला की भूमि अधिग्रहण की अधिसूचना की प्रतियां भेजने बारे (उपायुक्त, फतेहाबाद) 3142 13/8/13
(5 प्रतियां सहित)
क्रमांक नं:- 1/10-96-1 ए.ए.एम/पुरा

क्रमांक नं:- 1/10-96-1 ए.ए.एम-पुरा
प्रतियां — 1 to 259
OR From Page - 33 to 49

(4) कुणाल टीला की भूमि अधिग्रहण की अधिसूचना की प्रतियां भेजने बारे (उपरोक्त कापी की एक प्रति तहसीलदार, रतिया को अधिसूचना की पांच प्रतियों सहित)

ट क्रमांक सम / 3145

(5) कुणाल टीला की भूमि अधिग्रहण की अधिसूचना प्रतियां भेजने बारे (उपरोक्त एक प्रति उपमण्डल अधिकारी (नागरिक) फतेहाबाद, जिला फतेहाबाद की अधिसूचना 5 प्रतियों सहित)
क्रमांक नं:- 1/10-96-1 ए.ए.एम/पुरा

क्रमांक नं- 1/10-96-1 ए.ए.एम/पुरा
ट क्रमांक सम / 3144

13.8.13

S.No 2:- office क्रमांक नं: 1/10-96-1 ए.ए.एम-पुरा / 3148 13/8/13

दिनांक - 8/8/13

प्रेषक,

महानिदेशक,
पुरातत्व एवं संग्रहालय विभाग, हरियाणा,
नाहन कोठी, सैक्टर-12 ए, पंचकूला।

सेवा में,

उपायुक्त, फतेहाबाद।
यादि क्रमांकः-1/10-96-1ए.ए.एम/पुरा/
दिनांकः-

विषयः- **कुणाल टीला की भूमि अधिग्रहण की अधिसूचना की प्रतियां भेजने बारे।**

उपरोक्त विषय पर आपको कुणाल टीला की भूमि अधिसूचना की 5 प्रतियां आवश्यक कार्यवाही हेतु प्रेषित है।

उपनिदेशक
कृतेः महानिदेशक पुरातत्व एवं संग्रहालय विभाग,
हरियाणा, पंचकूला।

पृ0 क्रमांक सम/ दिनांकः

उपरोक्त की एक प्रति उपमण्डल अधिकारी (नागरिक) फतेहाबाद, जिला फतेहाबाद को अधिसूचना की 5 प्रतियों सहित आवश्यक कार्यवाही हेतु प्रेषित है।

उपनिदेशक
कृतेः महानिदेशक पुरातत्व एवं संग्रहालय विभाग,
हरियाणा, पंचकूला।

पृ0 क्रमांक सम/ 3145 दिनांकः 8/8/13

उपरोक्त की एक प्रति तहसीलदार, रतिया को अधिसूचना की 5 प्रतियों सहित आवश्यक कार्यवाही हेतु प्रेषित है।

उपनिदेशक
कृतेः महानिदेशक पुरातत्व एवं संग्रहालय विभाग,
हरियाणा, पंचकूला।

पृ0 क्रमांक सम/ दिनांकः

उपरोक्त की एक प्रति श्री गौरव कुमार, संरक्षण सहायक, पुरातत्व एवं संग्रहालय विभाग, पंचकूला को अधिसूचना की प्रति स्थल पर चिपकाने हेतु प्रेषित है।

उपनिदेशक
कृतेः महानिदेशक पुरातत्व एवं संग्रहालय विभाग,
हरियाणा, पंचकूला।

प्रेषक

जिला राजस्व अधिकारी एवं
भूमि अर्जन कलैक्टर, फतेहाबाद।

सेवा में

निदेशक,
पुरातत्व एवं संग्रहालय विभाग,
हरियाणा पंचकुला।

2337
19/9/13

क्रमांक 606 /एल0ए0 दिनांक 16-8-2013

विषयः— गांव कुणाल तहसील रतिया जिला फतेहाबाद में प्राचीन टीला कुणाल को प्राचीन तथा ऐतिहासिक संस्मारक तथा संरक्षित संस्मारक के निर्माण करने हेतु भूमि अभिग्रहण करने बारे।

विषयाधीन स्कीम हेतु अभिग्रहण अधीन भूमि के सम्बन्ध में भूमि अभिग्रहण अधिनियम 1894 की जारी धारा—4 की अधिसूचना दिनांक 16—07—2013 को हरियाणा सरकार के गजट नोटिफिकेशन में प्रकाशित की जा चुकी है। जिसकी अधिसूचना में वर्णित अवधि 30 दिन के अन्दर कोई ऐतराज धारा 5ए के अन्तर्गत इस कार्यालय में प्राप्त ना हुआ है। अतः धारा 6 की अधिसूचना जारी करने की कार्यवाही करने का कष्ट करें।

16/8/2013

जिला राजस्व अधिकारी एवं
भूमि अर्जन कलैक्टर, फतेहाबाद।
16/8/2013

SPARE copy 2744-50 Dated 17 June 13
10 June 2013

HARYANA GOVERNMENT

ARCHAEOLOGY AND MUSEUMS DEPARTMENT

Notification

Date 2013

No. 1/10-96-1AAM/Pura/ Whereas, the ancient mound kunal on the land described in the specifications given below has been declared as ancient and historical monument and a protected monument under Section 4 of the Punjab Ancient and Historical Monuments and Archaeological Sites and Remains Act, 1964 (20 of 1964) vide Haryana Government Archaeology and Museums Department, notification No. 1/10/961AAM, dated the 1st May 2007.

Whereas, the Governor of Haryana is satisfied that the land described in the specifications given below in needed by the Government at public expense for a public purpose, namely for protection and preservation of Proto-historic Remains in Village Kunal, Tehsil Ratia, District Fatehabad under Section 13 of the Punjab Ancient and Historical Monuments and Archaeological Sites and Remains Act, 1964(20 of 1964) and it is here by notified that the land in the specifications below is needed for the above purpose.

This notification is made under the provisions of Section 4 of the Land Acquisition Act, 1894 (Act 1 of 1894), read with Section 13 of the Punjab Ancient and Historical Monuments and Archeological Sites and Remains Act, 1964 (20 of 1964) has been published by Haryana Government Archaeology and Museums Department Notification No. 1/10-96-1AAM/Pura/~~3424 Dated 20 November 2009~~. It is hereby declared that the land described in the specification blew is needed for the above purpose.

This declaration is made under the provisions of section 6 of the Land acquisition Act, 1894 (Act 1 of 1984) for information of all to whom it may concern.

Plans of the land may be inspected in the office of the District Revenue Officer-Cum- Land Acquisition Collector, Fatehabad.

Specification

District	Tehsil	Village	Hadbast Number	Rectangle/Khasra Number Muraba/Killa Numbar	Area Kanal - Marla
Fatehabad	Ratia	Kunal	150	84/18	7-08
				84/19	8-00
				84/22	7-07
				84/23	6-16
				84/12/1	3-16
				84/12/2	4-04
				84/13/1	3-11
				84/13/2	4-08
					45-10
				5 Acre, 5 Kanal and 10 Marla	

VIJAI VARDHAN

Financial Commissioner and Principal Secretary to Government

Haryana, Archaeology & Museums Department

SBARE Copy

हरियाणा सरकार
पुरातत्व तथा संग्रहालय विभाग
अधिसूचना

दिनांक 2013

संख्या 1/10-96-1 ए.ए.एम/पुरा/ –चूंकि, हरियाणा सरकार, पुरातत्व विभाग, अधिसूचना संख्या 1/10-96-1 ए.ए.एम/पुरा, दिनांक 1 मई, 2007 द्वारा प्राचीन ऐतिहासिक संस्मारक तथा पुरातात्विक स्थल तथा अवशेष अधिनियम, 1964 (1964 का अधिनियम 20), की धारा 4 के अधीन नीचे दी गई विशिष्टियों में वर्णित भूमि पर प्राचीन टीला कुणाल को प्राचीन तथा ऐतिहासिक संस्मारक तथा संरक्षित संस्मारक के रूप में घोषित किया गया है।

और, चूंकि, हरियाणा के राज्यपाल को यह प्रतीत होता है कि नीचे दी गई विशिष्टियों में वर्णित भूमि, सरकार द्वारा, सरकारी खर्च पर, सार्वजनिक प्रयोजन के लिए, अर्थात गांव कुणाल, तहसील रतिया, जिला फतेहाबाद में पंजाब प्राचीन ऐतिहासिक संस्मारक तथा पुरातत्वीय स्थल तथा अवशेष अधिनियम, 1964 (1964 का अधिनियम 20), की धारा 13 के अधीन इतिहास प्रसिद्ध अवशेषों के प्रारूप तथा परिरक्षण के लिए अपेक्षित है तथा इसके द्वारा, अधिसूचित किया जाता है कि नीचे दी गई विशिष्टियों में वर्णित भूमि उपरोक्त प्रयोजन के लिए अपेक्षित है।

यह अधिसूचना पंजाब प्राचीन ऐतिहासिक संस्मारक तथा पुरातत्वीय स्थल तथा अवशेष अधिनियम, 1964(1964 का अधिनियम 20) की धारा 13 के साथ पठित भूमि अर्जन अधिनियम, 1894(1894 का अधिनियम 1), की धारा 4 के अधीन हरियाणा सरकार पुरातत्व तथा संग्रहालय विभाग की अधिसूचना संख्या 1/10-96-1 ए.ए.एम/पुरा/3424 दिनांक ~~20 नवम्बर, 2009~~ को प्रकाशित की गई है, इसके द्वारा यह घोषित किया जाता है कि नीचे विशिष्टयों में वर्णित भूमि उपरोक्त प्रयोजन के लिए अपेक्षित है।

यह घोषणा भूमि अर्जन अधिनियम (1894 का अधिनियम 1), की धारा 6 के उपबन्धों के अधीन उन सभी व्यक्तियों की जानकारी के लिए जारी की जाती है, जिनका इससे सम्बन्ध है।

भूमि के नक्शों का निरीक्षण जिला राजस्व अधिकारी-एवं-भूमि अर्जन कलैक्टर, फतेहाबाद के कार्यालय में किया जा सकता है।

विशिष्टि

जिला	तहसील	गांव	हदबस्त संख्या	आयत/खसरा संख्या/ मुरब्बा सं0/किला सं0	क्षेत्र कनाल – मरला
1	2	3	4	5	6
फतेहाबाद	रतिया	कुणाल	150	84/18	7--08
				84/19	8--00
				84/22	7--07
				84/23	6--16
				84/12/1	3--16
				84/12/2	4--04
				84/13/1	3--11
				84/13/2	4--08
					45--10

5 एकड़, 5 कनाल तथा 10 मरला

विजय वर्धन
वित्तायुक्त एवं प्रधान सचिव, हरियाणा सरकार,
पुरातत्व एवं संग्रहालय विभाग।

-15-

प्रेषक,

महानिदेशक,
पुरातत्व एवं संग्रहालय विभाग, हरियाणा,
नाहन कोठी, सैक्टर–12 ए, पंचकूला।

सेवा में,

जिला राजस्व अधिकारी, फतेहाबाद,

यादि क्रमांकः– 1/10–96–1ए.ए.एम/पुरा/५५35
दिनांकः– 9-12-13

विषयः– इतिहास प्रसिद्ध अवशेषों के संरक्षण तथा परिक्षण के लिए गांव कुणाल तहसील रतिया में भूमि अर्जन करने बारे।

उपरोक्त विषय पर आपके पत्र क्रमांक 13 एल.ए दिनांक 12.1.2011 के सन्दर्भ में।

गांव कुणाल, तहसील रतिया, जिला फतेहाबाद में अधिग्रहण की जाने वाली भूमि की अन्तिम अधिसूचना का हिन्दी व अंग्रेजी धारा–6 के अर्न्तगत प्रारूप तैयार करवाकर प्रतिहस्ताक्षर तथा वैट करने हेतु भेजा जा रहा है।

अधीक्षक
कृतेः महानिदेशक, पुरातत्व एवं संग्रहालय विभाग,
हरियाणा, पंचकूला।

यह प्रमाणित किया जाता है कि पुरातत्व एवं संग्रहालय विभाग, हरियाणा, पंचकूला द्वारा गांव कुणाल तहसील रतिया जिला फतेहाबाद में अधिग्रहण की जाने वाली भूमि खसरा नं0 84/18,19,23-22, 84/12/1,12/2, 84/13/1, 13/2 कुल 45 कनाल 10 मरला में तहसीलदार रतिया द्वारा दी गई सूचना अनुसार कोई धार्मिक स्थल जैसे मन्दिर, गुरुद्वारा, चर्च, मस्जिद आदि नहीं बना हुआ है तथा न ही इस भूमि पर कोई शमशान भूमि व कब्र-स्थान है।

Kaushal

अधीक्षक

कृतेः महानिदेशक, पुरातत्व एवं संग्रहालय विभाग,
हरियाणा, पंचकूला।

590

हरियाणा सरकार
पुरातत्व तथा संग्रहालय विभाग
अधिसूचना

दिनांक 2013

संख्या 1/10-96-1 ए.ए.एम/पुरा/ -चूंकि, हरियाणा सरकार, पुरातत्व विभाग, अधिसूचना संख्या 1/10-96-1 ए.ए.एम/पुरा, दिनांक 1 मई, 2007 द्वारा प्राचीन ऐतिहासिक संस्मारक तथा पुरातात्विक स्थल तथा अवशेष अधिनियम, 1964 (1964 का अधिनियम 20), की धारा 4 के अधीन नीचे दी गई विशिष्टियों में वर्णित भूमि पर प्राचीन टीला कुणाल को प्राचीन तथा ऐतिहासिक संस्मारक तथा संरक्षित संस्मारक के रूप में घोषित किया गया है।

और, चूंकि, हरियाणा के राज्यपाल को यह प्रतीत होता है कि नीचे दी गई विशिष्टियों में वर्णित भूमि, सरकार द्वारा, सरकारी खर्च पर, सार्वजनिक प्रयोजन के लिए, अर्थात गांव कुणाल, तहसील रतिया, जिला फतेहाबाद में पंजाब प्राचीन ऐतिहासिक संस्मारक तथा पुरातत्वीय स्थल तथा अवशेष अधिनियम, 1964 (1964 का अधिनियम 20), की धारा 13 के अधीन इतिहास प्रसिद्ध अवशेषों के प्रारूप तथा परिरक्षण के लिए अपेक्षित है तथा इसके द्वारा, अधिसूचित किया जाता है कि नीचे दी गई विशिष्टियों में वर्णित भूमि उपरोक्त प्रयोजन के लिए अपेक्षित है।

यह अधिसूचना पंजाब प्राचीन ऐतिहासिक संस्मारक तथा पुरातत्वीय स्थल तथा अवशेष अधिनियम, 1964(1964 का अधिनियम 20) की धारा 13 के साथ पठित भूमि अर्जन अधिनियम, 1894(1894 का अधिनियम 1), की धारा 4 के अधीन हरियाणा सरकार पुरातत्व तथा संग्रहालय विभाग की अधिसूचना संख्या 1/10-96-1 ए.ए.एम/पुरा/2744-50 दिनांक 17 जून 2013 / 10 जूलाई 2013 को प्रकाशित की गई है, इसके द्वारा यह घोषित किया जाता है कि नीचे विशिष्टयों में वर्णित भूमि उपरोक्त प्रयोजन के लिए अपेक्षित है।

यह घोषणा भूमि अर्जन अधिनियम (1894 का अधिनियम 1), की धारा 6 के उपबन्धों के अधीन उन सभी व्यक्तियों की जानकारी के लिए जारी की जाती है, जिनका इससे सम्बन्ध है।

भूमि के नक्शों का निरीक्षण जिला राजस्व अधिकारी-एवं-भूमि अर्जन कलैक्टर, फतेहाबाद के कार्यालय में किया जा सकता है।

विशिष्टि

जिला	तहसील	गांव	हदबस्त संख्या	आयत/खसरा संख्या/ मुरब्बा सं0/किला सं0	क्षेत्र कनाल - मरला
1	2	3	4	5	6
फतेहाबाद	रतिया	कुणाल	150	84/18	7--08
				84/19	8--00
				84/22	7--07
				84/23	6--16
				84/12/1	3--16
				84/12/2	4--04
				84/13/1	3--11
				84/13/2	4--08
					45--10

5 एकड़, 5 कनाल तथा 10 मरला

विजय वर्धन
वित्तायुक्त एवं प्रधान सचिव, हरियाणा सरकार,
पुरातत्व एवं संग्रहालय विभाग।

HARYANA GOVERNMENT

ARCHAEOLOGY AND MUSEUMS DEPARTMENT

Notification

Date 2013

No. 1/10-96-1AAM/Pura Whereas, the ancient mound kunal on the land described in the specifications given below has been declared as ancient and historical monument and a protected monument under Section 4 of the Punjab Ancient and Historical Monuments and Archaeological Sites and Remains Act, 1964 (20 of 1964) vide Haryana Government Archaeology and Museums Department, notification No. 1/10/961AAM, dated the 1st May 2007.

Whereas, the Governor of Haryana is satisfied that the land described in the specifications given below in needed by the Government at public expense for a public purpose, namely for protection and preservation of Proto-historic Remains in Village Kunal, Tehsil Ratia, District Fatehabad under Section 13 of the Punjab Ancient and Historical Monuments and Archaeological Sites and Remains Act, 1964(20 of 1964) and it is here by notified that the land in the specifications below is needed for the above purpose.

This notification is made under the provisions of Section 4 of the Land Acquisition Act, 1894 (Act 1 of 1894), read with Section 13 of the Punjab Ancient and Historical Monuments and Archeological Sites and Remains Act, 1964 (20 of 1964) has been published by Haryana Government Archaeology and Museums Department Notification No. 1/10-96-1AAM/Pura/2744-50 Dated 17 June 2013/ 10 July 2013. It is hereby declared that the land described in the specification blew is needed for the above purpose.

This declaration is made under the provisions of section 6 of the Land acquisition Act, 1894 (Act 1 of 1984) for information of all to whom it may concern.

Plans of the land may be inspected in the office of the District Revenue Officer-Cum- Land Acquisition Collector, Fatehabad.

Specification

District	Tehsil	Village	Hadbast Number	Rectangle/Khasra Number Muraba/Killa Numbar	Area Kanal - Marla
Fatehabad	Ratia	Kunal	150	84/18	7-08
				84/19	8-00
				84/22	7-07
				84/23	6-16
				84/12/1	3-16
				84/12/2	4-04
				84/13/1	3-11
				84/13/2	4-08
					45-10
				5 Acre, 5 Kanal and 10 Marla	

VIJAI VARDHAN

Financial Commissioner and Principal Secretary to Government

Haryana, Archaeology & Museums Department

62

3107
24-12-13

24/12/13

24/12/13

षक

जिला राजस्व अधिकारी एवं
भूमि अर्जन कलैक्टर, फतेहाबाद।

सेवा में

महानिदेशक,
पुरातत्व एवं संग्रहालय विभाग, हरियाणा,
नाहन कोठी, सैक्टर–12 ए, पंचकुला।

क्रमांक 1430 /एल0ए0 दिनांक 17-12-2013

विषयः– इतिहास प्रसिद्व अवशेषों के संरक्षण तथा परिक्षण के लिए गांव कुणाल तहसील रतिया में भूमि अर्जन करने बारे।

यादी

उपरोक्त विषय पर आपके कार्यालय के यादी कमांक 1/10-96-IAAM/पुरा/4435 दिनांक 09–12–2013 के सन्दर्भ में।

विषयाधीन स्कीम हेतु अभिग्रहण की जाने वाली भूमि के सम्बन्ध में भूमि अभिग्रहण अधिनियम 1894 की धारा–6 के प्रारूप जो इस कार्यालय में भेजे गए हैं उन पर किसी सक्षम अधिकारी के हस्ताक्षर ना किए हुए हैं और ना ही साथ अभिग्रहण की जाने वाली भूमि का शिजरा व धारा–4 की गजट नोटिफिकेशन की प्रति संलग्न हैं। अतः मूल रूप में वापिस भेजकर अनुरोध है कि उपर वर्णित त्रुटियों का समाधान करके प्रारूप धारा–6 चार परता प्रति हस्ताक्षार्थ इस कार्यालय में भिजवाएं।

जिला राजस्व अधिकारी एवं
भूमि अर्जन कलैक्टर, फतेहाबाद।
16/12/2013

यह प्रमाणित किया जाता है कि पुरातत्व एवं संग्रहालय विभाग, हरियाणा, पंचकूला द्वारा गांव कुणाल तहसील रतिया जिला फतेहाबाद में अधिग्रहण की जाने वाली भूमि खसरा नं0 84/18,19,23-22, 84/12/1,12/2, 84/13/1, 13/2 कुल 45 कनाल 10 मरला में तहसीलदार रतिया द्वारा दी गई सूचना अनुसार कोई धार्मिक स्थल जैसे मन्दिर, गुरूद्वारा, चर्च, मस्जिद आदि नहीं बना हुआ है तथा न ही इस भूमि पर कोई शमशान भूमि व कब्र-स्थान है।

अधीक्षक

कृतेः महानिदेशक, पुरातत्व एवं संग्रहालय विभाग,
हरियाणा, पंचकूला।

-64

प्रेषक,

महानिदेशक,
पुरातत्व एवं संग्रहालय विभाग, हरियाणा,
नाहन कोठी, सैक्टर-12 ए, पंचकूला।

सेवा में

महानिदेशक,
राजस्व विभाग हरियाण,
बेज नं0 25-26, सैक्टर-4,
पंचकूला।

यादि क्रमांकः- 1/10-96-पुरा/156
दिनांकः- 15-1-14

विषयः- **Land Acquisition Act की प्रति उपलब्ध करवाने बारे।**

उपरोक्त विषय के सन्दर्भ में यह विभाग प्राचीन स्मारकों/स्थलों को राज्य सुरक्षा प्रदान करता है। इसके लिए भूमि अधिग्रहण अधिनियम 2013 की प्रति (Land Acquisition Act-2013) की प्रति दस्ती उपलब्ध करवाने का कष्ट करें।

Kaushal

अधीक्षक
कृतेः महानिदेशक पुरातत्व एवं संग्रहालय विभाग,
हरियाणा, पंचकूला।

621

-65-

प्रेषक,

महानिदेशक,
पुरातत्व एवं संग्रहालय विभाग, हरियाणा,
नाहन कोठी, सैक्टर–12 ए, पंचकूला।

सेवा में

महानिदेशक,
राजस्व विभाग हरियाण,
बेज नं0 25–26, सैक्टर–4,
पंचकूला।

यादि क्रमांकः– 1/10–96–पुरा/156
दिनांकः– 15–1–14

विषयः– **Land Acquisition Act की प्रति उपलब्ध करवाने बारे।**

उपरोक्त विषय के सन्दर्भ में यह विभाग प्राचीन स्मारकों/स्थलों को राज्य सुरक्षा प्रदान करता है। इसके लिए भूमि अधिग्रहण अधिनियम 2013 की प्रति (Land Acquisition Act-2013) की प्रति दस्ती उपलब्ध करवाने का कष्ट करें।

अधीक्षक
कृतेः महानिदेशक पुरातत्व एवं संग्रहालय विभाग,
हरियाणा, पंचकूला।

621

HARYANA GOVERNMENT

ARCHAEOLOGY AND MUSEUMS DEPARTMENT

Notification

Date 2014

No. 1/10-96-1AAM/Pura Whereas, the ancient mound Kunal on the land described in the specifications given below has been declared as ancient and historical monument and a protected monument under Section 4 of the Punjab Ancient and Historical Monuments and Archaeological Sites and Remains Act, 1964 (20 of 1964) vide Haryana Government Archaeology and Museums Department, notification No. 1/10/961AAM, dated the 1st May 2007.

Whereas, the Governor of Haryana is satisfied that the land described in the specifications given below in needed by the Government at public expense for a public purpose, namely for protection and preservation of Proto-historic Remains in Village Kunal, Tehsil Ratia, District Fatehabad under Section 13 of the Punjab Ancient and Historical Monuments and Archaeological Sites and Remains Act, 1964(20 of 1964) and it is here by notified that the land in the specifications below is needed for the above purpose.

This notification is made under the provisions of Section 4 of the Land Acquisition Act, 1894 (Act 1 of 1894), read with Section 13 of the Punjab Ancient and Historical Monuments and Archeological Sites and Remains Act, 1964 (20 of 1964) has been published by Haryana Government Archaeology and Museums Department Notification No. 1/10-96-1AAM/Pura/2744-50 Dated 17 June 2013/ 10 July 2013. It is hereby declared that the land described in the specification blew is needed for the above purpose.

This declaration is made under the provisions of section 6 of the Land acquisition Act, 1894 (Act 1 of 1984) for information of all to whom it may concern.

Plans of the land may be inspected in the office of the District Revenue Officer-Cum- Land Acquisition Collector, Fatehabad.

Specification

District	Tehsil	Village	Hadbast Number	Rectangle/Khasra Number Muraba/Killa Numbar	Area Kanal - Marla
Fatehabad	Ratia	Kunal	150	84/18	7-08
				84/19	8-00
				84/22	7-07
				84/23	6-16
				84/12/1	3-16
				84/12/2	4-04
				84/13/1	3-11
				84/13/2	4-08
					45-10
				5 Acre, 5 Kanal and 10 Marla	

VIJAI VARDHAN

Principal Secretary to Government Haryana,

Archaeology & Museums Department

प्रेषक,

महानिदेशक,
पुरातत्व एवं संग्रहालय विभाग, हरियाणा,
आर्ट एण्ड डिजाईन बिल्डिंग, सैक्टर 10, चण्डीगढ़।

सेवा में,

जिला राजस्व अधिकारी एवं
भूमि अर्जन अधिकारी, फतेहाबाद,

यादि कमांकः– 1/10–96–1ए.ए.एम/पुरा/ 1503
दिनांकः– 26/5/14

विषयः– **इतिहास प्रसिद्ध अवशेषों के संरक्षण तथा परिक्षण के लिए गांव कुणाल तहसील रतिया में भूमि अर्जन करने बारे।**

उपरोक्त विषय पर आपके पत्र कमांक 1430 दिनांक 17.12.2013 के सन्दर्भ में।

गांव कुणाल, तहसील रतिया, जिला फतेहाबाद में अधिग्रहण अधिनियम 1894 की धारा 6 के प्रारूप जो सक्षम अधिकारी से हस्ताक्षरार्थ एवं अधिग्रहण की जाने वाली भूमि का शिजरा व धारा 4 की गजट नोटिफिकेशन की प्रति संलग्न करके आवश्यक कार्यवाही हेतु भेजी जा रही है।

अधीक्षक
कृतेः महानिदेशक, पुरातत्व एवं संग्रहालय विभाग,
हरियाणा, चण्डीगढ़।

पृ0 कमांक/सम 1504 दिनांकः 26.5.14

उपरोक्त की एक प्रति श्री मेघश्याम, लिपिक को आवश्यक कार्यवाही हेतु प्रेषित है।

अधीक्षक
कृतेः महानिदेशक, पुरातत्व एवं संग्रहालय विभाग,
हरियाणा, चण्डीगढ़।

प्रेषक,

महानिदेशक,
पुरातत्व एवं संग्रहालय विभाग, हरियाणा,
आर्ट एण्ड डिजाईन बिल्डिंग, सैक्टर 10, चण्डीगढ़।

सेवा में,

जिला राजस्व अधिकारी एवं
भूमि अर्जन अधिकारी, फतेहाबाद,

यादि क्रमांकः- 1/10-96-1ए.ए.एम/पुरा/1503
दिनांकः- 26-05-14

विषयः- **इतिहास प्रसिद्ध अवशेषों के संरक्षण तथा परिक्षण के लिए गांव कुणाल तहसील रतिया में भूमि अर्जन करने बारे।**

उपरोक्त विषय पर आपके पत्र क्रमांक 1430 दिनांक 17.12.2013 के सन्दर्भ में।

गांव कुणाल, तहसील रतिया, जिला फतेहाबाद में अधिग्रहण अधिनियम 1894 की धारा 6 के प्रारूप जो सक्षम अधिकारी से हस्ताक्षरार्थ एवं अधिग्रहण की जाने वाली भूमि का शिजरा व धारा 4 की गजट नोटिफिकेशन की प्रति संलग्न करके आवश्यक कार्यवाही हेतु भेजी जा रही है।

Kamhal
अधीक्षक
कृतेः महानिदेशक, पुरातत्व एवं संग्रहालय विभाग,
हरियाणा, चण्डीगढ़।

पृ0 क्रमांक/सम दिनांकः

उपरोक्त की एक प्रति श्री मेघश्याम, लिपिक को आवश्यक कार्यवाही हेतु प्रेषित है।

Sd/-
अधीक्षक
कृतेः महानिदेशक, पुरातत्व एवं संग्रहालय विभाग,
हरियाणा, चण्डीगढ़।

Susedinjeet LA
29/5/14

589

HARYANA GOVERNMENT

ARCHAEOLOGY AND MUSEUMS DEPARTMENT

Notification

Date 2014

No. 1/10-96-1AAM/Pura Whereas, the ancient mound Kunal on the land described in the specifications given below has been declared as an ancient, historical and a protected monument under Section 4 of the Punjab Ancient and Historical Monuments and Archaeological Sites and Remains Act, 1964 (20 of 1964) vide Haryana Government Archaeology and Museums Department, notification No. 1/10/961AAM, dated the 1st May 2007.

Whereas, the Governor of Haryana is satisfied that the land described in the specifications given below in needed by the Government at public expense for a public purpose, namely for protection and preservation of proto-historic Remains in Village Kunal, Tehsil Ratia, District Fatehabad under Section 13 of the Punjab Ancient and Historical Monuments and Archaeological Sites and Remains Act, 1964(20 of 1964) and it is here by notified that the land in the specification given below is needed for the above purpose.

This notification is made under the provisions of Section 4 of the Land Acquisition Act, 1894 (Act 1 of 1894), read with Section 13 of the Punjab Ancient and Historical Monuments and Archeological Sites and Remains Act, 1964 (20 of 1964) and has been published by Haryana Government Archaeology and Museums Department Notification No. 1/10-96-1AAM/Pura/2744-50 Dated 17 June 2013/ 10 July 2013. It is hereby declared that the land described in the specification blew is needed for the above purpose.

This declaration is made under the provisions of section 6 of the Land acquisition Act, 1894 (Act 1 of 1984) for information of all to whom it may concern.

Plans of the land may be inspected in the office of the District Revenue Officer-Cum- Land Acquisition Collector, Fatehabad.

Specification

District	Tehsil	Village	Hadbast Number	Rectangle/Khasra Number Muraba/Killa Numbar	Area Kanal - Marla
Fatehabad	Ratia	Kunal	150	84/18	7-08
				84/19	8-00
				84/22	7-07
				84/23	6-16
				84/12/1	3-16
				84/12/2	4-04
				84/13/1	3-11
				84/13/2	4-08
					45-10
				5 Acre, 5 Kanal and 10 Marla	

VIJAI VARDHAN

Principal Secretary to Government Haryana,

Archaeology & Museums Department

हरियाणा सरकार
पुरातत्व तथा संग्रहालय विभाग
अधिसूचना

दिनांक 2014

संख्या 1/10-96-1 ए.ए.एम/पुरा/ -चूंकि, हरियाणा सरकार, पुरातत्व विभाग, अधिसूचना संख्या 1/10-96-1 ए.ए.एम/पुरा, दिनांक 1 मई, 2007 द्वारा प्राचीन ऐतिहासिक संस्मारक तथा पुरातात्विक स्थल तथा अवशेष अधिनियम, 1964 (1964 का अधिनियम 20), की धारा 4 के अधीन नीचे दी गई विशिष्टियों में वर्णित भूमि पर प्राचीन टीला कुणाल को प्राचीन तथा ऐतिहासिक संस्मारक तथा संरक्षित संस्मारक के रूप में घोषित किया गया है।

और, चूंकि, हरियाणा के राज्यपाल को यह प्रतीत होता है कि नीचे दी गई विशिष्टियों में वर्णित भूमि, सरकार द्वारा, सरकारी खर्च पर, सार्वजनिक प्रयोजन के लिए, अर्थात गांव कुणाल, तहसील रतिया, जिला फतेहाबाद में पंजाब प्राचीन ऐतिहासिक संस्मारक तथा पुरातत्वीय स्थल तथा अवशेष अधिनियम, 1964 (1964 का अधिनियम 20), की धारा 13 के अधीन इतिहास प्रसिद्ध अवशेषों के प्रारूप तथा परिरक्षण के लिए अपेक्षित है तथा इसके द्वारा, अधिसूचित किया जाता है कि नीचे दी गई विशिष्टियों में वर्णित भूमि उपरोक्त प्रयोजन के लिए अपेक्षित है।

यह अधिसूचना पंजाब प्राचीन ऐतिहासिक संस्मारक तथा पुरातत्वीय स्थल तथा अवशेष अधिनियम, 1964(1964 का अधिनियम 20) की धारा 13 के साथ पठित भूमि अर्जन अधिनियम, 1894(1894 का अधिनियम 1), की धारा 4 के अधीन हरियाणा सरकार पुरातत्व तथा संग्रहालय विभाग की अधिसूचना संख्या 1/10-96-1 ए.ए.एम/पुरा/2744-50 दिनांक 17 जून 2013 / 10 जूलाई 2013 को प्रकाशित की गई है, इसके द्वारा यह घोषित किया जाता है कि नीचे विशिष्टयों में वर्णित भूमि उपरोक्त प्रयोजन के लिए अपेक्षित है।

यह घोषणा भूमि अर्जन अधिनियम (1894 का अधिनियम 1), की धारा 6 के उपबन्धों के अधीन उन सभी व्यक्तियों की जानकारी के लिए जारी की जाती है, जिनका इससे सम्बन्ध है।

भूमि के नक्शों का निरीक्षण जिला राजस्व अधिकारी-एवं-भूमि अर्जन कलैक्टर, फतेहाबाद के कार्यालय में किया जा सकता है।

विशिष्टि

जिला	तहसील	गांव	हदबस्त संख्या	आयत/खसरा संख्या/ मुरब्बा सं0/किला सं0	क्षेत्र कनाल - मरला
1	2	3	4	5	6
फतेहाबाद	रतिया	कुणाल	150	84/18	7--08
				84/19	8--00
				84/22	7--07
				84/23	6--16
				84/12/1	3--16
				84/12/2	4--04
				84/13/1	3--11
				84/13/2	4--08
					45--10

5 एकड़, 5 कनाल तथा 10 मरला

विजय वर्धन
प्रधान सचिव, हरियाणा सरकार,
पुरातत्व एवं संग्रहालय विभाग।

-69-

1146
2-6-14

2/6/14

By Hand Through Megh Shyam Clerk

प्रेषक

जिला राजस्व अधिकारी एवं
भूमि अर्जन कलैक्टर, फतेहाबाद।

2/6/14

Peon

सेवा में

महानिदेशक,
पुरातत्व एवं संग्रहालय विभाग, हरियाणा
आर्ट एण्ड डिजाईन बिल्डिंग, सैक्टर–10, चण्डीगढ़।

क्रमांक 267 /एल0ए0 दिनांक 29-5-2014

विषयः– गांव कुणाल तहसील रतिया जिला फतेहाबाद में प्राचीन टीला कुणाल को प्राचीन तथा ऐतिहासिक संस्मारक तथा संरक्षित संस्मारक के निर्माण करने हेतु भूमि अभिग्रहण करने बारे।

विषयाधीन स्कीम हेतु अभिग्रहण अधीन भूमि के सम्बन्ध में भूमि अभिग्रहण अधिनियम 1894 की धारा–6 की अधिसूचना के प्रारूप प्रतिहस्ताक्षर उपरान्त तीन परता आपकी सेवा में आवश्यक कार्यवाही हेतु भेजे जा रहें हैं।

संलग्नः– उक्तानुसार।

जिला राजस्व अधिकारी एवं
भूमि अर्जन कलैक्टर, फतेहाबाद।
29/5/2014

जकल अक्स शिजरा गांव कुजाल तह. रतिया जिला फतेहाबाद

पैमाना = 40 करम प्रति ईंच

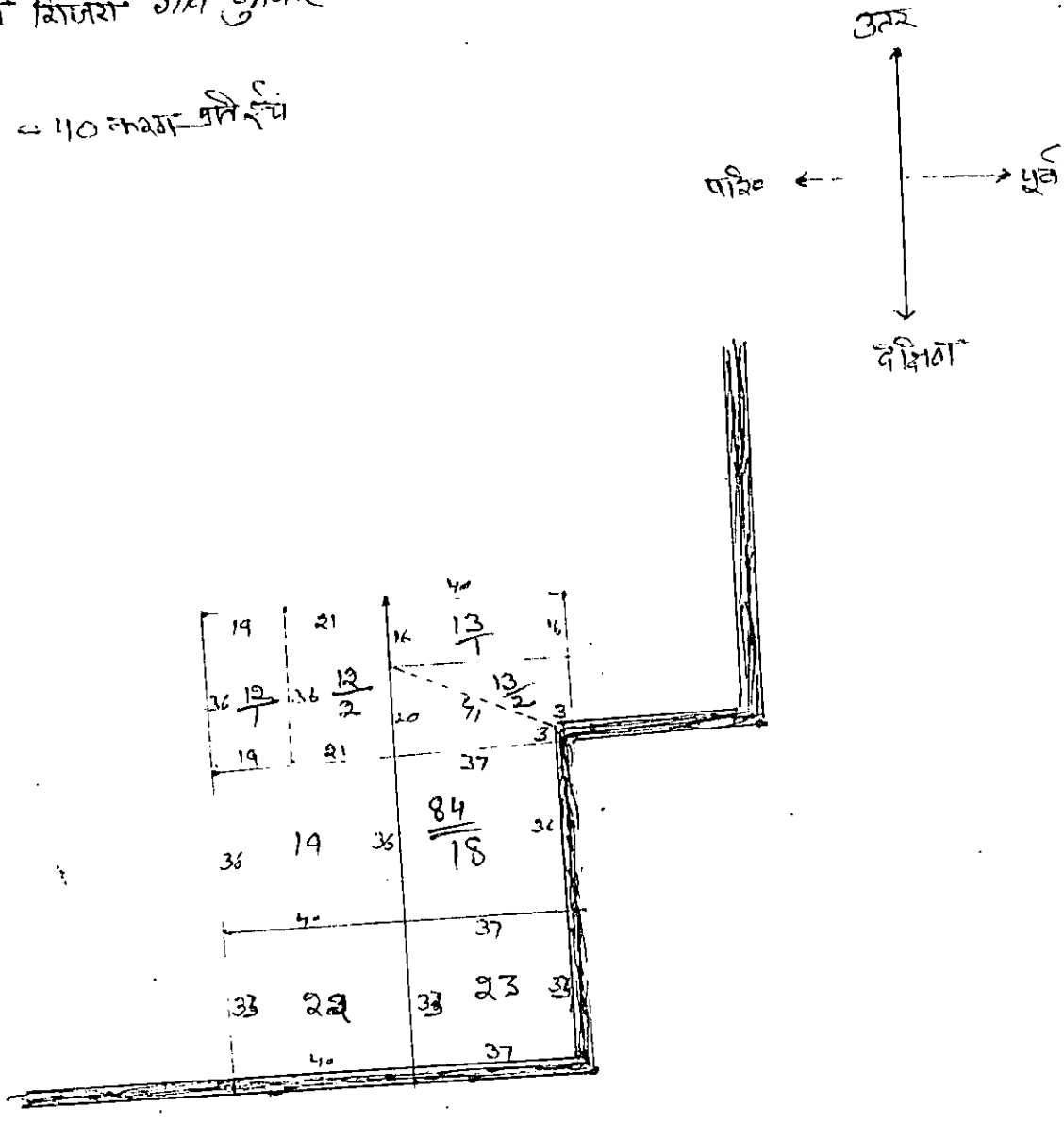

श्रीमान जी,

जकल मुताबिक रिकार्ड असल है।

जकल बकार सरकार दी गई

3-7-2013

C/S

District Revenue Officer Cum
Land Acquisition Collector,
Fatehabad

29/5/2014

2013

नकल रोजनामचा वाकयाति साल 2012-13 हल्का मोहमदपुर सोत तह जिला फतेहाबाद ह.न. 145

2 जुलाई 2013 मुताबिक 11 असाढ़ शाका सम्वत 1935

रपट न०
389 आज रोज हल्का हजा के गाँव कुनाल मे बजरिये चौकीदार दे

मुस्तहरी मुनादी

इस अमर की मुस्तहरी मुनादी करवायी गयी कि भूमि खसरा न० 84

12/1 (3-16) 12/2 (4-4) 13/1 (3-11) 13/2 (4-8) 18 (7-8) 14 (8-0) 22 (7-7) 23 (6-16) रकबा तादादी

क-म.
45-10 हरियाणा सरकार पुरातत्व विभाग अधिसूचना सख्या 1/10-96-1 ए.ए.एम. 1 पुरा दिनांक 1 मई 2007 द्वारा पजाब प्राचीन तथा ऐतिहासिक सस्मारक तथा सरक्षित सस्मारक के निर्माण करने हेतु भूमि अभिग्रहण अधिनियम 1964 (1964 का अधिनियम 20) की धारा 13 के साथ पठित भूमि अर्जन अधिनियम 1894 (1894 का अधिनियम-1) की धारा 4 की अधिसूचना सरकार द्वारा जारी की जा चुकी है अत: कोई हितबन्द व्यक्ति जिसे परिक्षेत्र मे भूमि के अर्जन के सम्बन्ध मे कोई आक्षेप हो इस अधिसूचना राजपत्र या परिक्षेत्र मे परिचालित दो दैनिक समाचार पत्रो मे जिनमे से कम से कम एक क्षेत्रिय भाषा मे हो, प्रकाशन अथवा परिक्षेत्र मे प्रचार की तिथि से इनमे से जो भी बाद मे हो, तीस दिन की अवधि के भीतर जिला राजस्व अधिकारी एवं भूमि अर्जन कलक्टर फतेहाबाद के सम्मुख लिखित रूप मे आक्षेप, यदि कोई हो दायर कर सकता है। भूमि के नक्सो का निरिक्षण जिला राजस्व अधिकारी एवं भूमि अर्जन कलक्टर फतेहाबाद के कार्यालय मे किया जा सकता है।

अगुठा चौकीदार बहादुरसिंह

श्रीमान जी,

नकल मुताबिक अटल है।
नकल बकार सरकार दी गई।

[signature]
3-7-2013

ent Gazette, dated the 16th July, 2013]

HARYANA GOVERNMENT

ARCHAEOLOGY AND MUSEUMS DEPARTMENT

Notification

The 17th June, 2013
The 10th July, 2013

No. 1/10-96-1AAM/Pura /2744-50.—Whereas, the ancient mount Kunal on the land described in the specification given below has been declared as ancient and historical monument and a protected monument Under section 4 of the Punjab Ancient and Historical Monuments and Archaeological Sites and Remains Act, 1964 (20 of 1964) *vide* Haryana Government Archaeology and Museums Department, Notification No. 1/10/96-1AAM, dated the 1st May, 2007.

And, whereas, it appears to the Governor of Haryana that the land described in the specification given below is needed by the Government, at public expense, for a public purpose, namely, for protection and preservation of Proto-historic Remains in village Kunal, tehsil Ratia, district Fatehabad under section 13 of the Punjab Ancient and Historical Monuments and Archaeological Sites and Remains Act, 1964 (20 of 1964) and it is hereby notified that the land described in the specification below is needed for the above purpose.

This notification is made under the provisions of Section 4 of the Land Acquisition Act, 1894 (Act 1 of 1894), read with section 13 of the Punjab Ancient and Historical Monuments and Archeological Sites and Remains Act, 1964 (20 of 1964), for the information of all persons to whom it may concern.

In exercise of the powers conferred by the aforesaid section, the Governor of Haryana hereby authorizes the officers/ officials with their servants and workmen for the time being engaged in undertaking to enter upon and survey the land in the locality and to do all other acts required or permitted by that section.

Any person interested, who has any objection to the acquisition of the land in the locality, may, within a period of thirty days of the publication of this notification in the Official Gazette or in two daily newspapers circulating in the locality of which at least one shall be in the regional language or publicity in the locality, whichever is later, file objections, if any, in writing, before the District Revenue Officer -cum- Land Acquisition Collector, Fatehabad.

Plans of the land may be inspected in the office of the District Revenue Officer- cum- Land Acquisition Collector, Fatehabad.

Specification

District	Tehsil	Village	Hadbast No.	Rectangle/Khasra No. Muraba/Killa Numbar	Area Kanal-Marla
1	2	3	4	5	6
Fatehabad	Ratia	Kunal	150	84/18	7-08
				84/19	8-00
				84/22	7-07
				84/23	6-16
				84/12/1	3-16
				84/12/2	4-04
				84/13/1	3-11
				84/13/2	4-08
				Total	**45-10**

or 5 Acre, 5 Kanal and 10 Marla

VIJAI VARDHAN,
Principal Secretary to Government Haryana,
Archaeology and Museums Department.

51226—C.S.—H.G.P., Chd.

[Extra Haryana Government Gazette, dated the 16th July, 2013]

हरियाणा सरकार

पुरातत्व तथा संग्रहालय विभाग

अधिसूचना

दिनांक 17 जून, 2013
दिनांक 10 जुलाई, 2013

संख्या 1/10-96-1ए०ए०एम०/पुरा०/2744-50.—चूंकि, हरियाणा सरकार, पुरातत्व विभाग, अधिसूचना संख्या 1/10-96-1 ए०ए०एम०/पुरा, दिनांक 1 मई, 2007 द्वारा पंजाब प्राचीन ऐतिहासिक संस्मारक तथा पुरातात्विक स्थल तथा अवशेष अधिनियम 1964 (1964 का अधिनियम 20), की धारा 4 के अधीन नीचे दी गई विशिष्टियों में वर्णित भूमि पर प्राचीन टीला कुणाल को प्राचीन तथा ऐतिहासिक संस्मारक तथा संरक्षित संस्मारक के रूप में घोषित किया गया है।

और, चूंकि, हरियाणा के राज्यपाल को यह प्रतीत होता है कि नीचे दी गई विशिष्टियों में वर्णित भूमि, सरकार द्वारा, सरकारी खर्च पर, सार्वजनिक प्रयोजन, अर्थात् गांव कुणाल, तहसील रतिया, जिला फतेहाबाद में पंजाब प्राचीन ऐतिहासिक संस्मारक तथा पुरातत्वीय स्थल तथा अवशेष अधिनियम, 1964 (1964 का अधिनियम 20), की धारा 13 के अधीन इतिहास प्रसिद्ध अवशेषों के संरक्षण तथा परिरक्षण के लिए अपेक्षित है तथा इसके द्वारा, अधिसूचित किया जाता है कि नीचे दी गई विशिष्टियों में वर्णित भूमि उपरोक्त प्रयोजन के लिए अपेक्षित है।

यह अधिसूचना पंजाब प्राचीन ऐतिहासिक संस्मारक तथा पुरातत्वीय स्थल तथा अवशेष अधिनियम, 1964 (1964 का अधिनियम 20), की धारा 13 के साथ पठित भूमि अर्जन अधिनियम, 1894 (1894 का अधिनियम 1), की धारा 4 के अधीन उन सभी व्यक्तियों की जानकारी के लिए जारी की जाती है, जिनका इससे संबंध है।

पूर्वोक्त धाराओं द्वारा प्रदत्त शक्तियों का प्रयोग करते हुए, हरियाणा के राज्यपाल, इस समय, इस कार्य में लगे हुए अधिकारियों/कर्मचारियों को उनके सेवकों तथा कर्मकारो सहित, परिक्षेत्र में किसी भूमि पर प्रवेश तथा सर्वेक्षण करने तथा उस धारा द्वारा अपेक्षित या अनुज्ञात, सभी अन्य कार्य करने के लिए, इसके द्वारा, प्राधिकृत करते हैं।

कोई हितबद्ध व्यक्ति, जिसे परिक्षेत्र में भूमि के अर्जन के सम्बन्ध में, कोई आक्षेप हो, इस अधिसूचना के राजपत्र या परिक्षेत्र में परिचालित दो दैनिक समाचार-पत्रों में, जिनमें से कम से कम एक क्षेत्रीय भाषा में हो, प्रकाशन अथवा परिक्षेत्र में प्रचार की तिथि से, इनमें से जो भी बाद में हो, तीस दिन अवधि के भीतर जिला राजस्व अधिकारी-एवं-भूमि अर्जन कलक्टर, फतेहाबाद के सम्मुख लिखित रूप से आक्षेप, यदि कोई हो, दायर कर सकता है।

भूमि के नक्शों का निरीक्षण जिला राजस्व अधिकारी-एवं-भूमि अर्जन कलक्टर, फतेहाबाद के कार्यालय में किया जा सकता है।

विशिष्टि

जिला	तहसील	गांव	हदबस्त सं०	आयत/खसरा सं०/मुरब्बा सं०/किला सं०	क्षेत्र कनाल-मरला
1	2	3	4	5	6
फतेहाबाद	रतिया	कुणाल	150	84/18	7-08
				84/19	8-00
				84/22	7-07
				84/23	6-16
				84/12/1	3-16
				84/12/2	4-04
				84/13/1	3-11
				84/13/2	4-08
				कुल	**45-10**

अथवा 5 एकड़, 5 कनाल तथा 10 मरला

विजय वर्धन,
प्रधान सचिव, हरियाणा सरकार,
पुरातत्व तथा संग्रहालय विभाग।

51226—C.S.—H.G.P. Chd.

आज समाज 09
अंबाला/चंडीगढ़, बुधवार, 20 जून 2013

हरियाणा सरकार

पुरातत्व तथा संग्रहालय विभाग

अधिसूचना

दिनांक 2013

संख्या 1/10-96-1ए.ए.एम/पुरा

चूंकि हरियाणा सरकार, पुरातत्व विभाग, अधिसूचना संख्या 1/10-96-1 ए.ए.एम/पुरा दिनांक 1 मई 2007 द्वारा पंजाब प्राचीन ऐतिहासिक संस्मारक तथा पुरातात्विक स्थल तथा अवशेष अधिनियम 1964 (1964 का अधिनियम 20) की धारा 4 के अधीन नीचे दी गई विशिष्टियों में वर्णित भूमि पर प्राचीन टीला कुणाल को प्राचीन तथा ऐतिहासिक संस्मारक तथा संरक्षित संस्मारक के रूप में घोषित किया गया है।

और चूंकि, हरियाणा के राज्यपाल को यह प्रतीत होता है कि नीचे दी गई विशिष्टियों में वर्णित भूमि सरकार द्वारा सरकारी खर्च पर सार्वजनिक प्रयोजन अर्थात गांव कुणाल, तहसील रतिया, जिला फतेहाबाद में पंजाब प्राचीन ऐतिहासिक संस्मारक तथा पुरातत्वीय स्थल तथा अवशेष अधिनियम 1964 (1964 का अधिनियम 20) की धारा 13 के अधीन इतिहास प्रसिद्ध अवशेषों के संरक्षण तथा परिरक्षण के लिए अपेक्षित है तथा इसके द्वारा अधिसूचित किया जाता है कि नीचे दी गई विशिष्टियों में वर्णित भूमि उपरोक्त प्रयोजन के लिए अपेक्षित है।

यह अधिसूचना पंजाब प्राचीन ऐतिहासिक संस्मारक तथा पुरातत्वीय स्थल तथा अवशेष अधिनियम 1964 (1964 का अधिनियम 20) की धारा 13 के साथ पठित भूमि अर्जन अधिनियम 1894 (1894 का अधिनियम 1) की धारा 4 के अधीन उन सभी व्यक्तियों की जानकारी के लिए जारी की जाती है, जिनका इससे संबंध है।

पूर्वोक्त धाराओं द्वारा प्रदत्त शक्तियों का प्रयोग करते हुए हरियाणा के राज्यपाल इस समय इस कार्य में लगे हुए अधिकारियों/कर्मचारियों को उनके सेवकों तथा कर्मकारों सहित परिक्षेत्र में किसी भूमि पर प्रवेश तथा सर्वेक्षण करने तथा उस धारा द्वारा अपेक्षित या अनुज्ञात सभी अन्य कार्य करने के लिए इसके द्वारा प्राधिकृत करते हैं।

कोई हितबद्ध व्यक्ति, जिसे परिक्षेत्र में भूमि के अर्जन के संबंध में कोई आक्षेप हो इस अधिसूचना के राजपत्र या परिक्षेत्र में परिचालित दो दैनिक समाचार पत्रों में जिनमें से कम से कम एक क्षेत्रीय भाषा में हो, प्रकाशन अथवा परिक्षेत्र में प्रचार की तिथि से इनमें से जो भी बाद में हो तीस दिन की अवधि के भीतर जिला राजस्व अधिकारी एवं भूमि अर्जन कलक्टर फतेहाबाद के सम्मुख लिखित रूप से आक्षेप यदि कोई हो दायर कर सकता है।

भूमि के नक्शों का निरीक्षण जिला राजस्व अधिकारी एवं भूमि अर्जन कलक्टर फतेहाबाद के कार्यालय में किया जा सकता है।

विशिष्टियां

जिला	तहसील	गांव	हदबस्त सं.	
1	2	3	4	
फतेहाबाद	रतिया	कुणाल	150	
		आयत/खसरा सं./ मुरब्बा सं./किला सं.	क्षेत्र कनाल	मरला
		84/48	7	08
		84/19	8	00
		84/22	7	07
		84/23	6	16
		84/12/1	3	16
		84/12/2	4	04
		84/13/1	3	11
		84/13/2	4	08
			45	10

5 एकड़ 5 कनाल तथा 10 मरला

विजय वर्धन
प्रधान सचिव, हरियाणा सरकार
पुरातत्व तथा संग्रहालय विभाग

सं. 10330

-75-

HINDUSTAN TIMES, CHANDIGARH
THURSDAY, JUNE 20, 2013

HARYANA GOVERNMENT
ARCHAEOLOGY AND MUSEUMS DEPARTMENT
NOTIFICATION

The, 2013

No.1/10-96-1AAM/Pura

Whereas, the ancient mound kunal on the land described in the specification given below has been declared as ancient and historical monument and a protected monument under section 4 of the Punjab Ancient and Historical Monuments and Archaeological Sites and Remains Act, 1964 (20 of 1964) vide Haryana Government Archaeology and Museums Department, notification No. 1/10/96-1AAM, dated the 1st May, 2007.

And, whereas, it appears to the Governor of Haryana that the land described in the specification given below is needed by the Government, at public expense, for a public purpose , namely, for protection and preservation of Proto-historic Remains in Village Kunal, tehsil Ratia, district Fatehabad under section 13 of the Punjab Ancient and Historical Monuments and Archaeological Sites and Remains Act, 1964 (20 of 1964) and it is hereby notified that the land described in the specification below is needed for the above purpose.

This notification is made under the provisions of section 4 of the Land Acquisition Act, 1894 (Act 1 of 1894) , read with section 13 of the Punjab Ancient and Historical Monuments and Archeological Sites and Remains Act, 1964 (20 of 1964), for the information of all persons to whom it may concern.

In exercise of the powers conferred by the aforesaid section, the Governor of Haryana hereby authorizes the officers / officials with their servants and workmen for the time being engaged in undertaking to enter upon and survey the land in the locality and to do all other acts required or permitted by that section.

Any person interested , who has any objection to the acquisition of the land in the locality, may, within a period of thirty days of the publication of this notification in the Official Gazette or in two daily newspapers circulating in the locality, of which at least one shall be in the regional language or publicity in the locality, whichever is later, file objections if any, in writing, before the District Revenue officer -cum -Land Acquisition Collector, Fatehabad.

Plans of the land may be inspected in the office of the District Revenue Officer-cum-Land Acquisition Collector, Fatehabad.

Specification

District	Tehsil	Village	Hadbast Number	Rectangle/ Khasra Number Muraba/Killa Number	Area Kanal - Marla
Fatehabad	Ratia	Kunal	150	84/18	7-08
				84/19	8-00
				84/22	7-07
				84/23	6-16
				84/12/1	3-16
				84/12/2	4-04
				84/13/1	3-11
				84/13/2	4-08
					45-10
					5 Acre, 5 Kanal and 10 Marla

Sd/-
Vijai Vardhan,
Principal Secretary to Government Haryana,
Archaeology and Museums Department

10330

जकल अक्श शिजरा गाँव कुजाल तह. रतिया जिला फतहाबाद

पैमाना = 40 करम प्रति ईंच

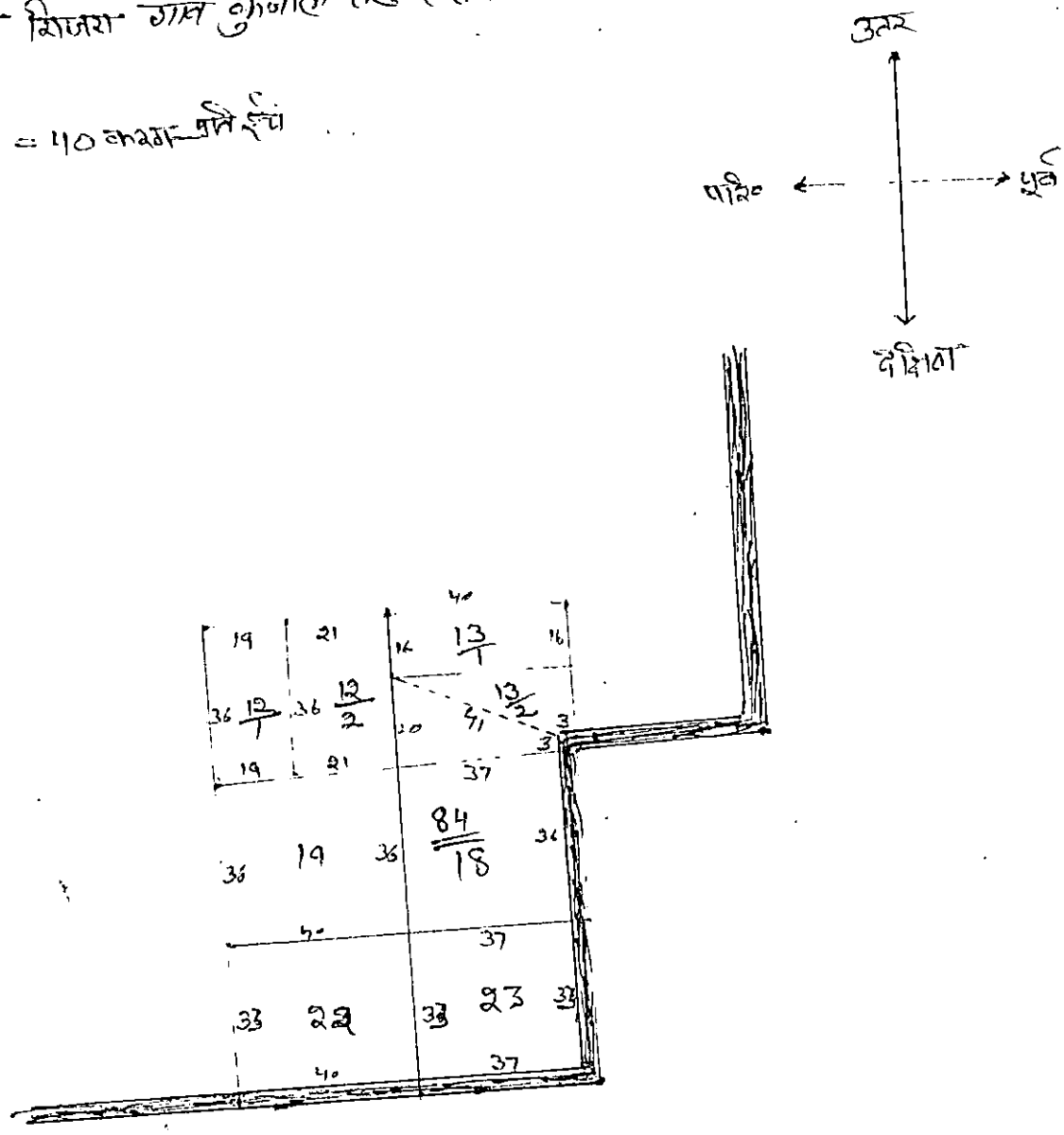

G/S

श्रीमान जी,

जकल मुताबिक रिकार्ड आला है।

जकल बकार सरकार दी गई

District Revenue Officer Cum
Land Acquisition Collector,
Fatehabad

3-7-2013

HARYANA GOVERNMENT

ARCHAEOLOGY AND MUSEUMS DEPARTMENT

Notification

The 17th June, 2013
The 10th July, 2013

No. 1/10-96-1AAM/Pura /2744-50.—Whereas, the ancient mount Kunal on the land described in the specification given below has been declared as ancient and historical monument and a protected monument Under section 4 of the Punjab Ancient and Historical Monuments and Archaeological Sites and Remains Act, 1964 (20 of 1964) *vide* Haryana Government Archaeology and Museums Department, Notification No. 1/10/96-1AAM, dated the 1st May, 2007.

And, whereas, it appears to the Governor of Haryana that the land described in the specification given below is needed by the Government, at public expense, for a public purpose, namely, for protection and preservation of Proto-historic Remains in village Kunal, tehsil Ratia, district Fatehabad under section 13 of the Punjab Ancient and Historical Monuments and Archaeological Sites and Remains Act, 1964 (20 of 1964) and it is hereby notified that the land described in the specification below is needed for the above purpose.

This notification is made under the provisions of Section 4 of the Land Acquisition Act, 1894 (Act 1 of 1894), read with section 13 of the Punjab Ancient and Historical Monuments and Archeological Sites and Remains Act, 1964 (20 of 1964), for the information of all persons to whom it may concern.

In exercise of the powers conferred by the aforesaid section, the Governor of Haryana hereby authorizes the officers/ officials with their servants and workmen for the time being engaged in undertaking to enter upon and survey the land in the locality and to do all other acts required or permitted by that section.

Any person interested, who has any objection to the acquisition of the land in the locality, may, within a period of thirty days of the publication of this notification in the Official Gazette or in two daily newspapers circulating in the locality of which at least one shall be in the regional language or publicity in the locality, whichever is later, file objections, if any, in writing, before the District Revenue Officer -cum- Land Acquisition Collector, Fatehabad.

Plans of the land may be inspected in the office of the District Revenue Officer- cum- Land Acquisition Collector, Fatehabad.

Specification

District	Tehsil	Village	Hadbast No.	Rectangle/Khasra No. Muraba/Killa Numbar	Area Kanal-Marla
1	2	3	4	5	6
Fatehabad	Ratia	Kunal	150	84/18	7-08
				84/19	8-00
				84/22	7-07
				84/23	6-16
				84/12/1	3-16
				84/12/2	4-04
				84/13/1	3-11
				84/13/2	4-08
				Total	**45-10**
				or 5 Acre, 5 Kanal and 10 Marla	

VIJAI VARDHAN,
Principal Secretary to Government Haryana,
Archaeology and Museums Department.

51226—C.S.—H.G.P., Chd.

[Extract from Haryana Government Gazette, dated the 16th July, 2013]

-18-

-56-

हरियाणा सरकार

पुरातत्व तथा संग्रहालय विभाग

अधिसूचना

दिनांक 17 जून, 2013

दिनांक 10 जुलाई, 2013

संख्या 1/10-96-1ए०ए०एम०/पुरा०/2744-50.—चूंकि, हरियाणा सरकार, पुरातत्व विभाग, अधिसूचना संख्या 1/10-96-1 ए०ए०एम०/पुरा, दिनांक 1 मई, 2007 द्वारा पंजाब प्राचीन ऐतिहासिक संस्मारक तथा पुरातात्विक स्थल तथा अवशेष अधिनियम 1964 (1964 का अधिनियम 20), की धारा 4 के अधीन नीचे दी गई विशिष्टियों में वर्णित भूमि पर प्राचीन टीला कुणाल को प्राचीन तथा ऐतिहासिक संस्मारक तथा संरक्षित संस्मारक के रूप में घोषित किया गया है।

और, चूंकि, हरियाणा के राज्यपाल को यह प्रतीत होता है कि नीचे दी गई विशिष्टियों में वर्णित भूमि, सरकार द्वारा, सरकारी खर्च पर, सार्वजनिक प्रयोजन, अर्थात् गांव कुणाल, तहसील रतिया, जिला फतेहाबाद में पंजाब प्राचीन ऐतिहासिक संस्मारक तथा पुरातत्वीय स्थल तथा अवशेष अधिनियम, 1964 (1964 का अधिनियम 20), की धारा 13 के अधीन इतिहास प्रसिद्ध अवशेषों के संरक्षण तथा परिरक्षण के लिए अपेक्षित है तथा इसके द्वारा, अधिसूचित किया जाता है कि नीचे दी गई विशिष्टियों में वर्णित भूमि उपरोक्त प्रयोजन के लिए अपेक्षित है।

यह अधिसूचना पंजाब प्राचीन ऐतिहासिक संस्मारक तथा पुरातत्वीय स्थल तथा अवशेष अधिनियम, 1964 (1964 का अधिनियम 20), की धारा 13 के साथ पठित भूमि अर्जन अधिनियम, 1894 (1894 का अधिनियम 1), की धारा 4 के अधीन उन सभी व्यक्तियों की जानकारी के लिए जारी की जाती है, जिनका इससे संबंध है।

पूर्वोक्त धाराओं द्वारा प्रदत्त शक्तियों का प्रयोग करते हुए, हरियाणा के राज्यपाल, इस समय, इस कार्य में लगे हुए अधिकारियों/कर्मचारियों को उनके सेवकों तथा कर्मकारों सहित, परिक्षेत्र में किसी भूमि पर प्रवेश तथा सर्वेक्षण करने तथा उस धारा द्वारा अपेक्षित या अनुज्ञात, सभी अन्य कार्य करने के लिए, इसके द्वारा, प्राधिकृत करते हैं।

कोई हितबद्ध व्यक्ति, जिसे परिक्षेत्र में भूमि के अर्जन के सम्बन्ध में, कोई आक्षेप हो, इस अधिसूचना के राजपत्र या परिक्षेत्र में परिचालित दो दैनिक समाचार-पत्रों में, जिनमें से कम से कम एक क्षेत्रीय भाषा में हो, प्रकाशन अथवा परिक्षेत्र में प्रचार की तिथि से, इनमें से जो भी बाद में हो, तीस दिन अवधि के भीतर जिला राजस्व अधिकारी-एवं-भूमि अर्जन कलक्टर, फतेहाबाद के सम्मुख लिखित रूप से आक्षेप, यदि कोई हो, दायर कर सकता है।

भूमि के नक्शों का निरीक्षण जिला राजस्व अधिकारी-एवं-भूमि अर्जन कलक्टर, फतेहाबाद के कार्यालय में किया जा सकता है।

विशिष्टि

जिला	तहसील	गांव	हदबस्त सं०	आयत/खसरा सं०/ मुरब्बा सं०/किला सं०	क्षेत्र कनाल-मरला
1	2	3	4	5	6
फतेहाबाद	रतिया	कुणाल	150	84/18	7-08
				84/19	8-00
				84/22	7-07
				84/23	6-16
				84/12/1	3-16
				84/12/2	4-04
				84/13/1	3-11
				84/13/2	4-08
				कुल	**45-10**
				अथवा 5 एकड़, 5 कनाल तथा 10 मरला	

विजय वर्धन,
प्रधान सचिव, हरियाणा सरकार,
पुरातत्व तथा संग्रहालय विभाग।

51226—C.S.—H.G.P., Chd.

-79-

HINDUSTAN TIMES, CHANDIGARH
THURSDAY, JUNE 20, 2013

HARYANA GOVERNMENT
ARCHAEOLOGY AND MUSEUMS DEPARTMENT
NOTIFICATION

The, 2013

No.1/10-96-1AAM/Pura

Whereas, the ancient mound kunal on the land described in the specification given below has been declared as ancient and historical monument and a protected monument under section 4 of the Punjab Ancient and Historical Monuments and Archaeological Sites and Remains Act, 1964 (20 of 1964) vide Haryana Government Archaeology and Museums Department, notification No. 1/10/96-1AAM, dated the 1st May, 2007.

And, whereas, it appears to the Governor of Haryana that the land described in the specification given below is needed by the Government, at public expense, for a public purpose , namely, for protection and preservation of Proto-historic Remains in Village Kunal, tehsil Ratia, district Fatehabad under section 13 of the Punjab Ancient and Historical Monuments and Archaeological Sites and Remains Act, 1964 (20 of 1964) and it is hereby notified that the land described in the specification below is needed for the above purpose.

This notification is made under the provisions of section 4 of the Land Acquisition Act, 1894 (Act 1 of 1894) , read with section 13 of the Punjab Ancient and Historical Monuments and Archeological Sites and Remains Act, 1964 (20 of 1964), for the information of all persons to whom it may concern.

In exercise of the powers conferred by the aforesaid section, the Governor of Haryana hereby authorizes the officers / officials with their servants and workmen for the time being engaged in undertaking to enter upon and survey the land in the locality and to do all other acts required or permitted by that section.

Any person interested , who has any objection to the acquisition of the land in the locality, may, within a period of thirty days of the publication of this notification in the Official Gazette or in two daily newspapers circulating in the locality, of which at least one shall be in the regional language or publicity in the locality, whichever is later, file objections if any, in writing, before the District Revenue officer -cum -Land Acquisition Collector, Fatehabad.

Plans of the land may be inspected in the office of the District Revenue Officer-cum-Land Acquisition Collector, Fatehabad.

Specification

District	Tehsil	Village	Hadbast Number	Rectangle/ Khasra Number Muraba/Killa Number	Area Kanal - Marla
Fatehabad	Ratia	Kunal	150	84/18	7-08
				84/19	8-00
				84/22	7-07
				84/23	6-16
				84/12/1	3-16
				84/12/2	4-04
				84/13/1	3-11
				84/13/2	4-08
					45-10
					5 Acre, 5 Kanal and 10 Marla

Sd/-
Vijai Vardhan,
Principal Secretary to Government Haryana,
Archaeology and Museums Department

10330

-80-

आज समाज 09
अंबाला/चंडीगढ़, गुरुवार, 20 जून 2013

हरियाणा सरकार

पुरातत्व तथा संग्रहालय विभाग

अधिसूचना

दिनांक 2013

संख्या 1/10-96-1ए.ए.एम/पुरा

चूंकि हरियाणा सरकार, पुरातत्व विभाग, अधिसूचना संख्या 1/10-96-1 ए.ए.एम/पुरा दिनांक 1 मई 2007 द्वारा पंजाब प्राचीन ऐतिहासिक संस्मारक तथा पुरातात्विक स्थल तथा अवशेष अधिनियम 1964 (1964 का अधिनियम 20) की धारा 4 के अधीन नीचे दी गई विशिष्टियों में वर्णित भूमि पर प्राचीन टीला कुणाल को प्राचीन तथा ऐतिहासिक संस्मारक तथा संरक्षित संस्मारक के रूप में घोषित किया गया है।

और चूंकि, हरियाणा के राज्यपाल को यह प्रतीत होता है कि नीचे दी गई विशिष्टियों में वर्णित भूमि सरकार द्वारा सरकारी खर्च पर सार्वजनिक प्रयोजन अर्थात गांव कुणाल, तहसील रतिया, जिला फतेहाबाद में पंजाब प्राचीन ऐतिहासिक संस्मारक तथा पुरातत्वीय स्थल तथा अवशेष अधिनियम 1964 (1964 का अधिनियम 20) की धारा 13 के अधीन इतिहास प्रसिद्ध अवशेषों के संरक्षण तथा परिरक्षण के लिए अपेक्षित है तथा इसके द्वारा अधिसूचित किया जाता है कि नीचे दी गई विशिष्टियों में वर्णित भूमि उपरोक्त प्रयोजन के लिए अपेक्षित है।

यह अधिसूचना पंजाब प्राचीन ऐतिहासिक संस्मारक तथा पुरातत्वीय स्थल तथा अवशेष अधिनियम 1964 (1964 का अधिनियम 20) की धारा 13 के साथ पठित भूमि अर्जन अधिनियम 1894 (1894 का अधिनियम 1) की धारा 4 के अधीन उन सभी व्यक्तियों की जानकारी के लिए जारी की जाती है, जिनका इससे संबंध है।

पूर्वोक्त धाराओं द्वारा प्रदत्त शक्तियों का प्रयोग करते हुए हरियाणा के राज्यपाल इस समय इस कार्य में लगे हुए अधिकारियों/कर्मचारियों को उनके सेवकों तथा कर्मकारों सहित परिक्षेत्र में किसी भूमि पर प्रवेश तथा सर्वेक्षण करने तथा उस धारा द्वारा अपेक्षित या अनुज्ञात सभी अन्य कार्य करने के लिए इसके द्वारा प्राधिकृत करते हैं।

कोई हितबद्ध व्यक्ति, जिसे परिक्षेत्र में भूमि के अर्जन के संबंध में कोई आक्षेप हो इस अधिसूचना के राजपत्र या परिक्षेत्र में परिचालित दो दैनिक समाचार पत्रों में जिनमें से कम से कम एक क्षेत्रीय भाषा में हो, प्रकाशन अथवा परिक्षेत्र में प्रचार की तिथि से इनमें से जो भी बाद में हो तीस दिन की अवधि के भीतर जिला राजस्व अधिकारी एवं भूमि अर्जन कलक्टर फतेहाबाद के सम्मुख लिखित रूप से आक्षेप यदि कोई हो दायर कर सकता है।

भूमि के नक्शों का निरीक्षण जिला राजस्व अधिकारी एवं भूमि अर्जन कलक्टर फतेहाबाद के कार्यालय में किया जा सकता है।

विशिष्टियां

जिला	तहसील	गांव	हदबस्त सं.		
1	2	3	4		
फतेहाबाद	रतिया	कुणाल	150		
		आयत/खसरा सं./ मुरब्बा सं./किला सं.	क्षेत्र कनाल		मरला
		84/48	7		08
		84/19	8		00
		84/22	7		07
		84/23	6		16
		84/12/1	3		16
		84/12/2	4		04
		84/13/1	3		11
		84/13/2	4		08
			45		10

5 एकड़ 5 कनाल तथा 10 मरला

विजय वर्धन
प्रधान सचिव, हरियाणा सरकार
पुरातत्व तथा संग्रहालय विभाग

सं. 10330

GOVERNMENT OF HARYANA
KEEP HARYANA CLEAN AND POLLUTION FREE

HARYANA GOVERNMENT

ARCHAEOLOGY AND MUSEUMS DEPARTMENT

Notification

Date 2014

No. 1/10-96-1AAM/Pura Whereas, the ancient mound Kunal on the land described in the specifications given below has been declared as an ancient, historical and a protected monument under Section 4 of the Punjab Ancient and Historical Monuments and Archaeological Sites and Remains Act, 1964 (20 of 1964) vide Haryana Government Archaeology and Museums Department, notification No. 1/10/961AAM, dated the 1st May 2007.

Whereas, the Governor of Haryana is satisfied that the land described in the specifications given below in needed by the Government at public expense for a public purpose, namely for protection and preservation of proto-historic Remains in Village Kunal, Tehsil Ratia, District Fatehabad under Section 13 of the Punjab Ancient and Historical Monuments and Archaeological Sites and Remains Act, 1964(20 of 1964) and it is here by notified that the land in the specification given below is needed for the above purpose.

This notification is made under the provisions of Section 4 of the Land Acquisition Act, 1894 (Act 1 of 1894), read with Section 13 of the Punjab Ancient and Historical Monuments and Archeological Sites and Remains Act, 1964 (20 of 1964) and has been published by Haryana Government Archaeology and Museums Department Notification No. 1/10-96-1AAM/Pura/2744-50 Dated 17 June 2013/ 10 July 2013. It is hereby declared that the land described in the specification blew is needed for the above purpose.

This declaration is made under the provisions of section 6 of the Land acquisition Act, 1894 (Act 1 of 1984) for information of all to whom it may concern.

Plans of the land may be inspected in the office of the District Revenue Officer-Cum- Land Acquisition Collector, Fatehabad.

Specification

District	Tehsil	Village	Hadbast Number	Rectangle/Khasra Number Muraba/Killa Numbar	Area Kanal - Marla
Fatehabad	Ratia	Kunal	150	84/18	7-08
				84/19	8-00
				84/22	7-07
				84/23	6-16
				84/12/1	3-16
				84/12/2	4-04
				84/13/1	3-11
				84/13/2	4-08
					45-10
				5 Acre, 5 Kanal and 10 Marla	

District Revenue Officer Cum
Land Acquisition Collector,
Fatehabad
29/5/2014

VIJAI VARDHAN
Principal Secretary to Government Haryana,
Archaeology & Museums Department

हरियाणा सरकार
पुरातत्व तथा संग्रहालय विभाग
अधिसूचना

दिनांक 2014

संख्या 1/10-96-1 ए.ए.एम/पुरा/ -चूंकि, हरियाणा सरकार, पुरातत्व विभाग, अधिसूचना संख्या 1/10-96-1 ए.ए.एम/पुरा, दिनांक 1 मई, 2007 द्वारा प्राचीन ऐतिहासिक संस्मारक तथा पुरातात्विक स्थल तथा अवशेष अधिनियम, 1964 (1964 का अधिनियम 20), की धारा 4 के अधीन नीचे दी गई विशिष्टियों में वर्णित भूमि पर प्राचीन टीला कुणाल को प्राचीन तथा ऐतिहासिक संस्मारक तथा संरक्षित संस्मारक के रूप में घोषित किया गया है।

और, चूंकि, हरियाणा के राज्यपाल को यह प्रतीत होता है कि नीचे दी गई विशिष्टियों में वर्णित भूमि, सरकार द्वारा, सरकारी खर्च पर, सार्वजनिक प्रयोजन के लिए, अर्थात गांव कुणाल, तहसील रतिया, जिला फतेहाबाद में पंजाब प्राचीन ऐतिहासिक संस्मारक तथा पुरातत्वीय स्थल तथा अवशेष अधिनियम, 1964 (1964 का अधिनियम 20), की धारा 13 के अधीन इतिहास प्रसिद्ध अवशेषों के प्रारूप तथा परिरक्षण के लिए अपेक्षित है तथा इसके द्वारा, अधिसूचित किया जाता है कि नीचे दी गई विशिष्टियों में वर्णित भूमि उपरोक्त प्रयोजन के लिए अपेक्षित है।

यह अधिसूचना पंजाब प्राचीन ऐतिहासिक संस्मारक तथा पुरातत्वीय स्थल तथा अवशेष अधिनियम, 1964(1964 का अधिनियम 20) की धारा 13 के साथ पठित भूमि अर्जन अधिनियम, 1894(1894 का अधिनियम 1), की धारा 4 के अधीन हरियाणा सरकार पुरातत्व तथा संग्रहालय विभाग की अधिसूचना संख्या 1/10-96-1 ए.ए.एम/पुरा/2744-50 दिनांक 17 जून 2013 / 10 जूलाई 2013 को प्रकाशित की गई है, इसके द्वारा यह घोषित किया जाता है कि नीचे विशिष्टयों में वर्णित भूमि उपरोक्त प्रयोजन के लिए अपेक्षित है।

यह घोषणा भूमि अर्जन अधिनियम (1894 का अधिनियम 1), की धारा 6 के उपबन्धों के अधीन उन सभी व्यक्तियों की जानकारी के लिए जारी की जाती है, जिनका इससे सम्बन्ध है।

भूमि के नक्शों का निरीक्षण जिला राजस्व अधिकारी-एवं-भूमि अर्जन कलैक्टर, फतेहाबाद के कार्यालय में किया जा सकता है।

विशिष्टि

जिला	तहसील	गांव	हदबस्त संख्या	आयत/खसरा संख्या/ मुरब्बा सं0/किला सं0	क्षेत्र कनाल - मरला
1	2	3	4	5	6
फतेहाबाद	रतिया	कुणाल	150	84/18	7--08
				84/19	8--00
				84/22	7--07
				84/23	6--16
				84/12/1	3--16
				84/12/2	4--04
				84/13/1	3--11
				84/13/2	4--08
					45--10

5 एकड़, 5 कनाल तथा 10 मरला

District Revenue Officer Cum
Land Acquisition Collector,
Fatehabad
8/5/2014

विजय वर्धन
प्रधान सचिव, हरियाणा सरकार,
पुरातत्व एवं संग्रहालय विभाग।

जकल अक्श शिजरा गाँव कुजाल तह. रतिया जिला फतेहाबाद

पैगाना = 40 करम प्रति इंच

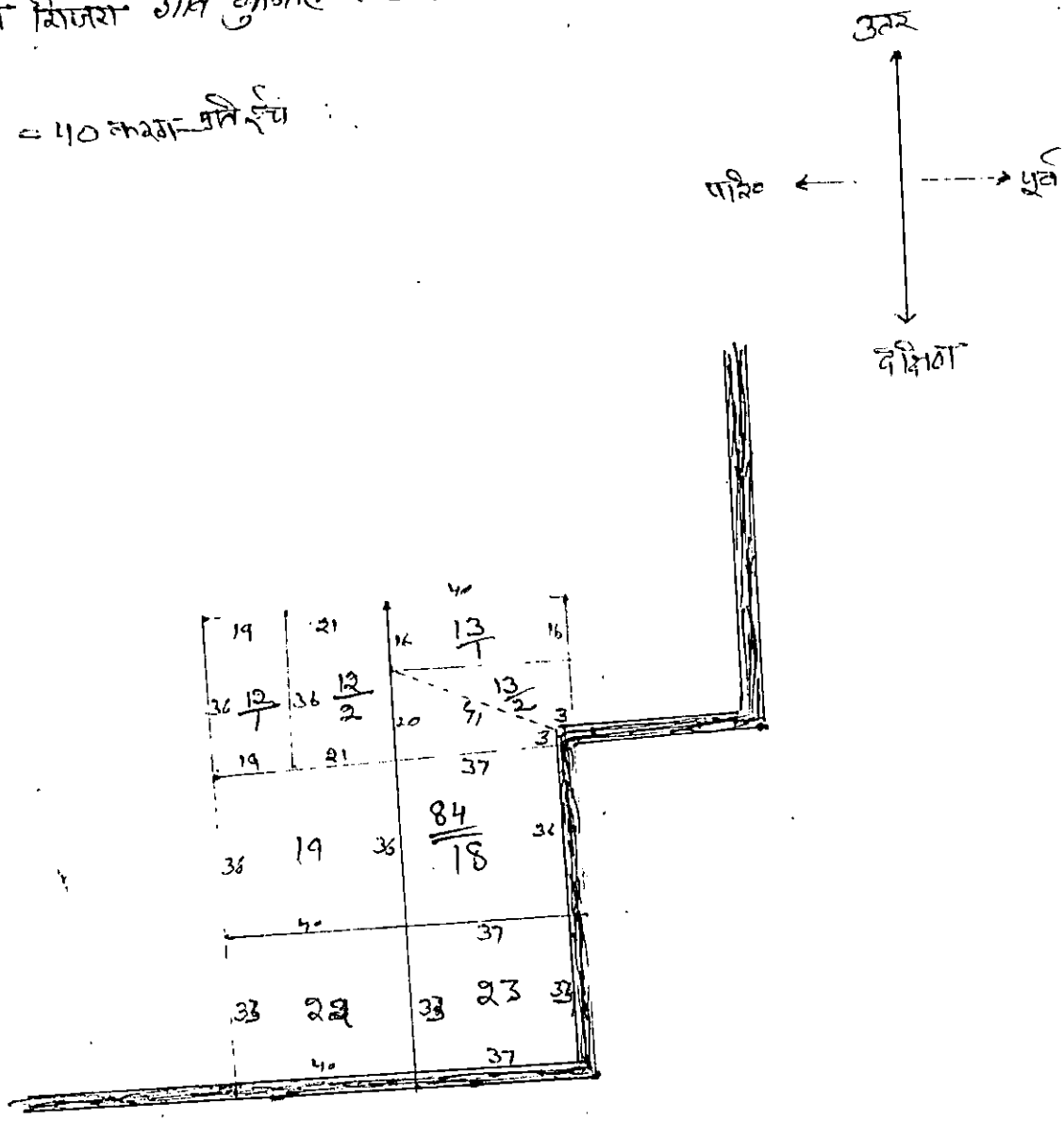

भगीयान जी,

जकल मुताबिक रिकार्ड असल है।

जकल बकार सरकार दी गई

3-7-2013

C/S

District Revenue Officer Cum
Land Acquisition Collector,
Fatehabad

नकल रोजनामचा वाकयाति साल 2012-13 हल्का मोहमदपुर सोत्र तह
जिला फतेहाबाद ह.न. 145

2 जुलाई 2013 मुताबिक 11 असाढ़ शाका सम्वत 1935

रपट नं०
389 आज रोज हल्का हजा के गाँव कुनाल मे बजारी चौकीदार दे
मुस्तहरी मुनादी
रस अमर की मुस्तहरी मुनादी करवायी गयी कि भूमि खसरा नं०
84
12/1 (3-16) 12/2 (4-4) 13/1 (3-11) 13/2 (4-8) 18 (7-8) 14 (8-0) 22 (7-7) 23 (6-16) रकबा तादादी
क-म
45-10 हरियाणा सरकार पुरातत्व विभाग अधिसूचना सख्या 1/10-96-1
ए.ए.एम.1 पुरा दिनांक 1 मई 2001 द्वारा पजाब प्राचीन तथा ऐतिहासिक
सस्मारक तथा सरक्षित सस्मारक के निर्माण करने हेतु भूमि अभिग्रह
अधिनियम 1964 (1964 का अधिनियम 20) की धारा 13 के साथ पठित भूमि
अर्जन अधिनियम 1894 (1894 का अधिनियम-1) की धारा 4 की अधिसूच
सरकार द्वारा जारी की जा चुकी है अतः कोई हितबन्द व्यक्ति
जिसे परिक्षेत्र मे भूमि के अर्जन के सम्बन्ध मे कोई आक्षेप हो इस
अगुठा चौकीदार बहादरसिंह
अधिसूचना राजपत्र या परिक्षेत्र मे परिचालित दो दैनिक समाचार
पत्रो मे जिनमे से कम से कम एक क्षेत्रिय भाषा मे हो, प्रकाशन अथवा
परिक्षेत्र मे प्रचार की तिथि से इनमे से जो भी बाद मे हो, तीस दिन
की अवधि के भीतर जिला राजस्व अधिकारी एवं भूमि अर्जन
कलक्टर फतेहाबाद के सम्मुख लिखित रूप मे आक्षेप, यदि कोई
हो दायर कर सकता है। भूमि के नक्सो का निरिक्षण जिला
राजस्व अधिकारी एवं भूमि अर्जन कलक्टर फतेहाबाद के
कार्यालय मे किया जा सकता है।

श्रीमान जी,
नकल मुताबिक अटल है।
नकल बकार सरकार दी
गई।
[signature]
3-7-2013

[Extra from Haryana Government Gazette, dated the 16th July, 2013]

हरियाणा सरकार

पुरातत्व तथा संग्रहालय विभाग

अधिसूचना

दिनांक 17 जून, 2013
दिनांक 10 जुलाई, 2013

संख्या 1/10-96-1ए०ए०एम०/पुरा०/2744-50.—चूंकि, हरियाणा सरकार, पुरातत्व विभाग, अधिसूचना संख्या 1/10-96-1 ए०ए०एम०/पुरा, दिनांक 1 मई, 2007 द्वारा पंजाब प्राचीन ऐतिहासिक संस्मारक तथा पुरातात्विक स्थल तथा अवशेष अधिनियम 1964 (1964 का अधिनियम 20), की धारा 4 के अधीन नीचे दी गई विशिष्टियों में वर्णित भूमि पर प्राचीन टीला कुणाल को प्राचीन तथा ऐतिहासिक संस्मारक तथा संरक्षित संस्मारक के रूप में घोषित किया गया है।

और, चूंकि, हरियाणा के राज्यपाल को यह प्रतीत होता है कि नीचे दी गई विशिष्टियों में वर्णित भूमि, सरकार द्वारा, सरकारी खर्च पर, सार्वजनिक प्रयोजन, अर्थात् गांव कुणाल, तहसील रतिया, जिला फतेहाबाद में पंजाब प्राचीन ऐतिहासिक संस्मारक तथा पुरातत्वीय स्थल तथा अवशेष अधिनियम, 1964 (1964 का अधिनियम 20), की धारा 13 के अधीन इतिहास प्रसिद्ध अवशेषों के संरक्षण तथा परिरक्षण के लिए अपेक्षित है तथा इसके द्वारा, अधिसूचित किया जाता है कि नीचे दी गई विशिष्टियों में वर्णित भूमि उपरोक्त प्रयोजन के लिए अपेक्षित है।

यह अधिसूचना पंजाब प्राचीन ऐतिहासिक संस्मारक तथा पुरातत्वीय स्थल तथा अवशेष अधिनियम, 1964 (1964 का अधिनियम 20), की धारा 13 के साथ पठित भूमि अर्जन अधिनियम, 1894 (1894 का अधिनियम 1), की धारा 4 के अधीन उन सभी व्यक्तियों की जानकारी के लिए जारी की जाती है, जिनका इससे संबंध है।

पूर्वोक्त धाराओं द्वारा प्रदत्त शक्तियों का प्रयोग करते हुए, हरियाणा के राज्यपाल, इस समय, इस कार्य में लगे हुए अधिकारियों/कर्मचारियों को उनके सेवकों तथा कर्मकारो सहित, परिक्षेत्र में किसी भूमि पर प्रवेश तथा सर्वेक्षण करने तथा उस धारा द्वारा अपेक्षित या अनुज्ञात, सभी अन्य कार्य करने के लिए, इसके द्वारा, प्राधिकृत करते हैं।

कोई हितबद्ध व्यक्ति, जिसे परिक्षेत्र में भूमि के अर्जन के सम्बन्ध में, कोई आक्षेप हो, इस अधिसूचना के राजपत्र या परिक्षेत्र में परिचालित दो दैनिक समाचार-पत्रों में, जिनमें से कम से कम एक क्षेत्रीय भाषा में हो, प्रकाशन अथवा परिक्षेत्र में प्रचार की तिथि से, इनमें से जो भी बाद में हो, तीस दिन अवधि के भीतर जिला राजस्व अधिकारी-एवं-भूमि अर्जन कलक्टर, फतेहाबाद के सम्मुख लिखित रूप से आक्षेप, यदि कोई हो, दायर कर सकता है।

भूमि के नक्शों का निरीक्षण जिला राजस्व अधिकारी-एवं-भूमि अर्जन कलक्टर, फतेहाबाद के कार्यालय में किया जा सकता है।

विशिष्टि

जिला	तहसील	गांव	हदबस्त सं०	आयत/खसरा सं०/मुरब्बा सं०/किला सं०	क्षेत्र कनाल-मरला
1	2	3	4	5	6
फतेहाबाद	रतिया	कुणाल	150	84/18	7-08
				84/19	8-00
				84/22	7-07
				84/23	6-16
				84/12/1	3-16
				84/12/2	4-04
				84/13/1	3-11
				84/13/2	4-08
				कुल	**45-10**
				अथवा 5 एकड़, 5 कनाल तथा 10 मरला	

विजय वर्धन,
प्रधान सचिव, हरियाणा सरकार,
पुरातत्व तथा संग्रहालय विभाग।

51226—C.S.—H.G.P., Chd.

HARYANA GOVERNMENT

ARCHAEOLOGY AND MUSEUMS DEPARTMENT

Notification

The 17th June, 2013
The 10th July, 2013

No. 1/10-96-1AAM/Pura /2744-50.—Whereas, the ancient mount Kunal on the land described in the specification given below has been declared as ancient and historical monument and a protected monument Under section 4 of the Punjab Ancient and Historical Monuments and Archaeological Sites and Remains Act, 1964 (20 of 1964) *vide* Haryana Government Archaeology and Museums Department, Notification No. 1/10/96-1AAM, dated the 1st May, 2007.

And, whereas, it appears to the Governor of Haryana that the land described in the specification given below is needed by the Government, at public expense, for a public purpose, namely, for protection and preservation of Proto-historic Remains in village Kunal, tehsil Ratia, district Fatehabad under section 13 of the Punjab Ancient and Historical Monuments and Archaeological Sites and Remains Act, 1964 (20 of 1964) and it is hereby notified that the land described in the specification below is needed for the above purpose.

This notification is made under the provisions of Section 4 of the Land Acquisition Act, 1894 (Act 1 of 1894), read with section 13 of the Punjab Ancient and Historical Monuments and Archeological Sites and Remains Act, 1964 (20 of 1964), for the information of all persons to whom it may concern.

In exercise of the powers conferred by the aforesaid section, the Governor of Haryana hereby authorizes the officers/ officials with their servants and workmen for the time being engaged in undertaking to enter upon and survey the land in the locality and to do all other acts required or permitted by that section.

Any person interested, who has any objection to the acquisition of the land in the locality, may, within a period of thirty days of the publication of this notification in the Official Gazette or in two daily newspapers circulating in the locality of which at least one shall be in the regional language or publicity in the locality, whichever is later, file objections, if any, in writing, before the District Revenue Officer -cum- Land Acquisition Collector, Fatehabad.

Plans of the land may be inspected in the office of the District Revenue Officer- cum- Land Acquisition Collector, Fatehabad

Specification

District	Tehsil	Village	Hadbast No.	Rectangle/Khasra No. Muraba/Killa Numbar	Area Kanal-Marla
1	2	3	4	5	6
Fatehabad	Ratia	Kunal	150	84/18	7-08
				84/19	8-00
				84/22	7-07
				84/23	6-16
				84/12/1	3-16
				84/12/2	4-04
				84/13/1	3-11
				84/13/2	4-08
				Total	**45-10**
				or 5 Acre, 5 Kanal and 10 Marla	

VIJAI VARDHAN,
Principal Secretary to Government Haryana,
Archaeology and Museums Department.

51226—C.S.—H.G.P., Chd.

हरियाणा सरकार

पुरातत्व तथा संग्रहालय विभाग

अधिसूचना

दिनांक 2013

संख्या 1/10-96-1ए.ए.एम/पुरा

चूंकि हरियाणा सरकार, पुरातत्व विभाग, अधिसूचना संख्या 1/10-96-1 ए.ए.एम/पुरा दिनांक 1 मई 2007 द्वारा पंजाब प्राचीन ऐतिहासिक संस्मारक तथा पुरातात्विक स्थल तथा अवशेष अधिनियम 1964 (1964 का अधिनियम 20) की धारा 4 के अधीन नीचे दी गई विशिष्टियों में वर्णित भूमि पर प्राचीन टीला कुणाल को प्राचीन तथा ऐतिहासिक संस्मारक तथा संरक्षित संस्मारक के रूप में घोषित किया गया है।

और चूंकि, हरियाणा के राज्यपाल को यह प्रतीत होता है कि नीचे दी गई विशिष्टियों में वर्णित भूमि सरकार द्वारा सरकारी खर्च पर सार्वजनिक प्रयोजन अर्थात गांव कुणाल, तहसील रतिया, ज़िला फतेहाबाद में पंजाब प्राचीन ऐतिहासिक संस्मारक तथा पुरातत्वीय स्थल तथा अवशेष अधिनियम 1964 (1964 का अधिनियम 20) की धारा 13 के अधीन इतिहास प्रसिद्ध अवशेषों के संरक्षण तथा परिरक्षण के लिए अपेक्षित है तथा इसके द्वारा अधिसूचित किया जाता है कि नीचे दी गई विशिष्टियों में वर्णित भूमि उपरोक्त प्रयोजन के लिए अपेक्षित है।

यह अधिसूचना पंजाब प्राचीन ऐतिहासिक संस्मारक तथा पुरातत्वीय स्थल तथा अवशेष अधिनियम 1964 (1964 का अधिनियम 20) की धारा 13 के साथ पठित भूमि अर्जन अधिनियम 1894 (1894 का अधिनियम 1) की धारा 4 के अधीन उन सभी व्यक्तियों की जानकारी के लिए जारी की जाती है, जिनका इससे संबंध है।

पूर्वोक्त धाराओं द्वारा प्रदत्त शक्तियों का प्रयोग करते हुए हरियाणा के राज्यपाल इस समय इस कार्य में लगे हुए अधिकारियों/कर्मचारियों को उनके सेवकों तथा कर्मकारों सहित परिक्षेत्र में किसी भूमि पर प्रवेश तथा सर्वेक्षण करने तथा उस धारा द्वारा अपेक्षित या अनुज्ञात सभी अन्य कार्य करने के लिए इसके द्वारा प्राधिकृत करते हैं।

कोई हितबद्ध व्यक्ति, जिसे परिक्षेत्र में भूमि के अर्जन के संबंध में कोई आक्षेप हो इस अधिसूचना के राजपत्र या परिक्षेत्र में परिचालित दो दैनिक समाचार पत्रों में जिनमें से कम से कम एक क्षेत्रीय भाषा में हो, प्रकाशन अथवा परिक्षेत्र में प्रचार की तिथि से इनमें से जो भी बाद में हो तीस दिन की अवधि के भीतर जिला राजस्व अधिकारी एवं भूमि अर्जन कलक्टर फतेहाबाद के सम्मुख लिखित रूप से आक्षेप यदि कोई हो दायर कर सकता है।

भूमि के नक्शों का निरीक्षण जिला राजस्व अधिकारी एवं भूमि अर्जन कलक्टर फतेहाबाद के कार्यालय में किया जा सकता है।

विशिष्टियां

जिला	तहसील	गांव	हदबस्त सं.	
1	2	3	4	
फतेहाबाद	रतिया	कुणाल	150	
		आयत/खसरा सं./ मुरब्बा सं./किला सं.	क्षेत्र कनाल	मरला
		84/48	7	08
		84/19	8	00
		84/22	7	07
		84/23	6	16
		84/12/1	3	16
		84/12/2	4	04
		84/13/1	3	11
		84/13/2	4	08
			45	10

5 एकड़ 5 कनाल तथा 10 मरला

विजय वर्धन
प्रधान सचिव, हरियाणा सरकार
पुरातत्व तथा संग्रहालय विभाग

सं. 10330

HINDUSTAN TIMES, CHANDIGARH
THURSDAY, JUNE 20, 2013

HARYANA GOVERNMENT
ARCHAEOLOGY AND MUSEUMS DEPARTMENT
NOTIFICATION

The, 2013

No.1/10-96-1AAM/Pura

Whereas, the ancient mound kunal on the land described in the specification given below has been declared as ancient and historical monument and a protected monument under section 4 of the Punjab Ancient and Historical Monuments and Archaeological Sites and Remains Act, 1964 (20 of 1964) vide Haryana Government Archaeology and Museums Department, notification No. 1/10/96-1AAM, dated the 1st May, 2007.

And, whereas, it appears to the Governor of Haryana that the land described in the specification given below is needed by the Government, at public expense, for a public purpose , namely, for protection and preservation of Proto-historic Remains in Village Kunal, tehsil Ratia, district Fatehabad under section 13 of the Punjab Ancient and Historical Monuments and Archaeological Sites and Remains Act, 1964 (20 of 1964) and it is hereby notified that the land described in the specification below is needed for the above purpose.

This notification is made under the provisions of section 4 of the Land Acquisition Act, 1894 (Act 1 of 1894) , read with section 13 of the Punjab Ancient and Historical Monuments and Archeological Sites and Remains Act, 1964 (20 of 1964), for the information of all persons to whom it may concern.

In exercise of the powers conferred by the aforesaid section, the Governor of Haryana hereby authorizes the officers / officials with their servants and workmen for the time being engaged in undertaking to enter upon and survey the land in the locality and to do all other acts required or permitted by that section.

Any person interested , who has any objection to the acquisition of the land in the locality, may, within a period of thirty days of the publication of this notification in the Official Gazette or in two daily newspapers circulating in the locality, of which at least one shall be in the regional language or publicity in the locality, whichever is later, file objections if any, in writing, before the District Revenue officer -cum -Land Acquisition Collector, Fatehabad.

Plans of the land may be inspected in the office of the District Revenue Officer-cum-Land Acquisition Collector, Fatehabad.

Specification

District	Tehsil	Village	Hadbast Number	Rectangle/ Khasra Number Muraba/Killa Number	Area Kanal - Marla
Fatehabad	Ratia	Kunal	150	84/18	7-08
				84/19	8-00
				84/22	7-07
				84/23	6-16
				84/12/1	3-16
				84/12/2	4-04
				84/13/1	3-11
				84/13/2	4-08
					45-10
					5 Acre, 5 Kanal and 10 Marla

Sd/-
Vijal Vardhan,
Principal Secretary to Government Haryana,
Archaeology and Museums Department

10330

1166
(3.6.14)

30/6/14
सा/वि

सेवा में

महानिदेशक,
पुरातत्व एवं संग्रहालय विभाग
आर्ट-डिजाइन बिल्डिंग सैक्टर
10, चण्डीगढ़।

विषय:- दौरा रिपोर्ट

महोदय

सविनय निवेदन है दिनांक 28/5/14 (after 5 PM) को पंचकूला से फतेहाबाद जिला राजस्व अधिकारी के कार्यालय में पहुँचकर 29/5/14 को कुनाल के Land Acquisition under Section 6 की Notification पर DRO महो. फतेहाबाद के हस्ताक्षर उपरान्त उनसे डाक प्राप्त की जो कार्यालय में दे दी है। तत्पश्चात फतेहाबाद से 30/5/14 प्रातः चलकर गुड़गांवा के लिए प्रस्थान किया एवं 31/5/14 को रहिस खान एवं other court case में माननीया अर्जेंसी भारद्वाज जी Civil Judge की अदालत में उपस्थित रहा उक्त केस में जो SR No. 36 पर For Consideration and Argument के लिए लगा था माननीया जज साहिबा के अवकाश होने एवं पक्ष/प्रतिपक्ष के वकीलों एवं ADA महोदय की अनुपस्थिति में Next date 22-7-14 तय की गई है। 01-6-14 को मैं पंचकूला पहुँच गया।

Tour Report Submitted Please.

Yours Faithfully
[signature]
[illegible]

Action: Tour Report

Endst. No: 1 /10-96-IAAM/Pura/ 1580-85 Dated: 4-6-14

A copy of notification along with its Hindi version is forwarded to Controller, Printing and Stationery Deptt. Haryana, Chandigarh with the request that this notification may please be got published in the extra-ordinary gazette and 100 copies of the published notification (both in Hindi & English) may please be sent to this department.

Superintendent
for Principal Secretary to Govt. Haryana
Archaeology & Museums Department.

Endst. No: 1 /10-96-IAAM/-Pura/ 1580-85 Dated: 4/6/14

A copy along with two spare copies of the notification (Hindi & English version) is forwarded to the Director General, Information, Public Relation and Cultural Affairs Department Haryana, Chandigarh. It is requested that this notification may please be got published in two daily newspapers out of which one should be in regional language and a public notice of the substance of such declaration is requested to be given at convenient place of the locality.

Superintendent
for Principal Secretary to Govt. Haryana
Archaeology & Museums Department.

Endst.No. 1 /10-96-IAAM/ Pura/ 1580-85 Dated: 4/6/14

A copy of notification (Hindi & English version) is forwarded to the District Revenue Officer-cum- Land Acquisition Collector Fatehabad for information and necessary action.

Superintendent
for Principal Secretary to Govt. Haryana
Archaeology & Museums Department.

Endst. No. 1 /10-96-IAAM/ Pura/ 1580-85 Dated: 4-6-14

A copy is forwarded to the following for information and necessary action-

1. The Commissioner, Hisar Division, Hisar.
2. The Director General, Archaeology & Museums Deptt., Haryana, Chandigarh.
3. The Deputy Commissioner, Fatehabad.

Superintendent
for Principal Secretary to Govt. Haryana
Archaeology & Museums Department.

HARYANA GOVERNMENT

ARCHAEOLOGY AND MUSEUMS DEPARTMENT

Notification

No. 1/10-96-1AAM/Pura/1580-85 Date 4.6.2014

Whereas, the ancient mound Kunal on the land described in the specifications given below has been declared as an ancient, historical and a protected monument under Section 4 of the Punjab Ancient and Historical Monuments and Archaeological Sites and Remains Act, 1964 (20 of 1964) vide Haryana Government Archaeology and Museums Department, notification No. 1/10/961AAM, dated the 1st May 2007.

Whereas, the Governor of Haryana is satisfied that the land described in the specifications given below in needed by the Government at public expense for a public purpose, namely for protection and preservation of proto-historic Remains in Village Kunal, Tehsil Ratia, District Fatehabad under Section 13 of the Punjab Ancient and Historical Monuments and Archaeological Sites and Remains Act, 1964(20 of 1964) and it is here by notified that the land in the specification given below is needed for the above purpose.

This notification is made under the provisions of Section 4 of the Land Acquisition Act, 1894 (Act 1 of 1894), read with Section 13 of the Punjab Ancient and Historical Monuments and Archeological Sites and Remains Act, 1964 (20 of 1964) and has been published by Haryana Government Archaeology and Museums Department Notification No. 1/10-96-1AAM/Pura/2744-50 Dated 17 June 2013/ 10 July 2013. It is hereby declared that the land described in the specification blew is needed for the above purpose.

This declaration is made under the provisions of section 6 of the Land acquisition Act, 1894 (Act 1 of 1984) for information of all to whom it may concern.

Plans of the land may be inspected in the office of the District Revenue Officer-Cum- Land Acquisition Collector, Fatehabad.

Specification

District	Tehsil	Village	Hadbast Number	Rectangle/Khasra Number Muraba/Killa Number	Area Kanal - Marla
Fatehabad	Ratia	Kunal	150	84/18	7-08
				84/19	8-00
				84/22	7-07
				84/23	6-16
				84/12/1	3-16
				84/12/2	4-04
				84/13/1	3-11
				84/13/2	4-08
					45-10
				5 Acre, 5 Kanal and 10 Marla	

District Revenue Officer Cum
Land Acquisition Collector,
Fatehabad
21/5/2014

VIJAI VARDHAN
Principal Secretary to Government Haryana,
Archaeology & Museums Department

हरियाणा सरकार
पुरातत्व तथा संग्रहालय विभाग
अधिसूचना

दिनांक 4.6.14 2014

संख्या 1/10-96-1 ए.ए.एम/पुरा/ 1580-85 --चूंकि, हरियाणा सरकार, पुरातत्व विभाग, अधिसूचना संख्या 1/10-96-1 ए.ए.एम/पुरा, दिनांक 1 मई, 2007 द्वारा प्राचीन ऐतिहासिक संस्मारक तथा पुरातात्विक स्थल तथा अवशेष अधिनियम, 1964 (1964 का अधिनियम 20), की धारा 4 के अधीन नीचे दी गई विशिष्टियों में वर्णित भूमि पर प्राचीन टीला कुणाल को प्राचीन तथा ऐतिहासिक संस्मारक तथा संरक्षित संस्मारक के रूप में घोषित किया गया है।

और, चूंकि, हरियाणा के राज्यपाल को यह प्रतीत होता है कि नीचे दी गई विशिष्टियों में वर्णित भूमि, सरकार द्वारा, सरकारी खर्च पर, सार्वजनिक प्रयोजन के लिए, अर्थात गांव कुणाल, तहसील रतिया, जिला फतेहाबाद में पंजाब प्राचीन ऐतिहासिक संस्मारक तथा पुरातत्वीय स्थल तथा अवशेष अधिनियम, 1964 (1964 का अधिनियम 20), की धारा 13 के अधीन इतिहास प्रसिद्ध अवशेषों के प्रारूप तथा परिरक्षण के लिए अपेक्षित है तथा इसके द्वारा, अधिसूचित किया जाता है कि नीचे दी गई विशिष्टियों में वर्णित भूमि उपरोक्त प्रयोजन के लिए अपेक्षित है।

यह अधिसूचना पंजाब प्राचीन ऐतिहासिक संस्मारक तथा पुरातत्वीय स्थल तथा अवशेष अधिनियम, 1964(1964 का अधिनियम 20) की धारा 13 के साथ पठित भूमि अर्जन अधिनियम, 1894(1894 का अधिनियम 1), की धारा 4 के अधीन हरियाणा सरकार पुरातत्व तथा संग्रहालय विभाग की अधिसूचना संख्या 1/10-96-1 ए.ए.एम/पुरा/2744-50 दिनांक 17 जून 2013 / 10 जूलाई 2013 को प्रकाशित की गई है, इसके द्वारा यह घोषित किया जाता है कि नीचे विशिष्टयों में वर्णित भूमि उपरोक्त प्रयोजन के लिए अपेक्षित है।

यह घोषणा भूमि अर्जन अधिनियम (1894 का अधिनियम 1), की धारा 6 के उपबन्धों के अधीन उन सभी व्यक्तियों की जानकारी के लिए जारी की जाती है, जिनका इससे सम्बन्ध है।

भूमि के नक्शों का निरीक्षण जिला राजस्व अधिकारी-एवं-भूमि अर्जन कलैक्टर, फतेहाबाद के कार्यालय में किया जा सकता है।

विशिष्टि

जिला	तहसील	गांव	हदबस्त संख्या	आयत/खसरा संख्या/ मुरब्बा सं0/किला सं0	क्षेत्र कनाल - मरला
1	2	3	4	5	6
फतेहाबाद	रतिया	कुणाल	150	84/18	7--08
				84/19	8--00
				84/22	7--07
				84/23	6--16
				84/12/1	3--16
				84/12/2	4--04
				84/13/1	3--11
				84/13/2	4--08
					45--10

5 एकड़, 5 कनाल तथा 10 मरला

विजय वर्धन
प्रधान सचिव, हरियाणा सरकार,
पुरातत्व एवं संग्रहालय विभाग।

2/15/2014

93

Endst. No: 1 /10-96-IAAM/Pura/ Dated:

A copy of notification along with its Hindi version is forwarded to Controller, Printing and Stationery Deptt. Haryana, Chandigarh with the request that this notification may please be got published in the extra-ordinary gazette and 100 copies of the published notification (both in Hindi & English) may please be sent to this department.

Superintendent
for Principal Secretary to Govt. Haryana
Archaeology & Museums Department.

Endst. No: 1 /10-96-IAAM/-Pura/ Dated:

A copy along with two spare copies of the notification (Hindi & English version) is forwarded to the Director General, Information, Public Relation and Cultural Affairs Department Haryana, Chandigarh. It is requested that this notification may please be got published in two daily newspapers out of which one should be in regional language and a public notice of the substance of such declaration is requested to be given at convenient place of the locality.

Superintendent
for Principal Secretary to Govt. Haryana
Archaeology & Museums Department.

Endst.No. 1 /10-96-IAAM/ Pura/ Dated:

A copy of notification (Hindi & English version) is forwarded to the District Revenue Officer-cum- Land Acquisition Collector Fatehabad for information and necessary action.

Superintendent
for Principal Secretary to Govt. Haryana
Archaeology & Museums Department.

Endst. No. 1 /10-96-IAAM/ Pura/ 1580-1585 Dated: 4-6-14

A copy is forwarded to the following for information and necessary action-

1. The Commissioner, Hisar Division, Hisar.
2. The Director General, Archaeology & Museums Deptt., Haryana, Chandigarh.
3. The Deputy Commissioner, Fatehabad.

Superintendent
for Principal Secretary to Govt. Haryana
Archaeology & Museums Department.

94

HARYANA GOVERNMENT

ARCHAEOLOGY AND MUSEUMS DEPARTMENT

Notification

Date 4.6. 2014

No. 1/10-96-1AAM/Pura 1580-85 Whereas, the ancient mound Kunal on the land described in the specifications given below has been declared as an ancient, historical and a protected monument under Section 4 of the Punjab Ancient and Historical Monuments and Archaeological Sites and Remains Act, 1964 (20 of 1964) vide Haryana Government Archaeology and Museums Department, notification No. 1/10/961AAM, dated the 1st May 2007.

Whereas, the Governor of Haryana is satisfied that the land described in the specifications given below in needed by the Government at public expense for a public purpose, namely for protection and preservation of proto-historic Remains in Village Kunal, Tehsil Ratia, District Fatehabad under Section 13 of the Punjab Ancient and Historical Monuments and Archaeological Sites and Remains Act, 1964(20 of 1964) and it is here by notified that the land in the specification given below is needed for the above purpose.

This notification is made under the provisions of Section 4 of the Land Acquisition Act, 1894 (Act 1 of 1894), read with Section 13 of the Punjab Ancient and Historical Monuments and Archeological Sites and Remains Act, 1964 (20 of 1964) and has been published by Haryana Government Archaeology and Museums Department Notification No. 1/10-96-1AAM/Pura/2744-50 Dated 17 June 2013/ 10 July 2013. It is hereby declared that the land described in the specification blew is needed for the above purpose.

This declaration is made under the provisions of section 6 of the Land acquisition Act, 1894 (Act 1 of 1984) for information of all to whom it may concern.

Plans of the land may be inspected in the office of the District Revenue Officer-Cum- Land Acquisition Collector, Fatehabad.

Specification

District	Tehsil	Village	Hadbast Number	Rectangle/Khasra Number Muraba/Killa Numbar	Area Kanal - Marla
Fatehabad	Ratia	Kunal	150	84/18	7-08
				84/19	8-00
				84/22	7-07
				84/23	6-16
				84/12/1	3-16
				84/12/2	4-04
				84/13/1	3-11
				84/13/2	4-08
					45-10
				5 Acre, 5 Kanal and 10 Marla	

District Revenue Officer Cum
Land Acquisition Collector,
Fatehabad
24/5/2014

VIJAI VARDHAN
Principal Secretary to Government Haryana,
Archaeology & Museums Department

प्रेषक,

महानिदेशक,
पुरातत्व एवं संग्रहालय विभाग, हरियाणा,
आर्ट एण्ड डिजाईन बिल्डिंग, सैक्टर–10, चण्डीगढ़।

सेवा में,

महानिदेशक,
सूचना जन सम्पर्क एवं सांस्कृतिक विभाग, हरियाणा,
एस.सी.ओ. 25–27, सैक्टर 7, चण्डीगढ़।

यादि कमांकः– 1/10–96–I AAM-पुरा/1645
दिनांकः– 11–6–14

विषयः– विज्ञापन बिल की अदायगी बारे।

उपरोक्त विषय पर The Pioneer, SCO 47, Sector 26, Chandigarh से प्राप्त विज्ञापित बिल नं0 0613PCHD4762 दिनांक 25 जून 2013 की प्रति भेजते हुये अनुरोध है कि यह बिल विभाग में लगभग एक वर्ष बाद प्राप्त हुआ है। पिछले वित्तीय वर्ष में सभी विज्ञापन बिलों की अदायगी आपके विभाग द्वारा ही की जाती थी।

अतः इस बिल की अदायगी बारे विभाग को सूचित करने का कष्ट करें।

अधीक्षक
कृतेः महानिदेशक पुरातत्व एवं संग्रहालय विभाग,
हरियाणा, चण्डीगढ़।

पृ0 कमांक/सम 1646 दिनांकः 11–6–14

उपरोक्त की एक प्रति Invest Care Publication Private Ltd. The Pioneer, SCO 47, Ist Floor, Sector 26, Chandigarh को यह सूचित करने हेतु प्रेषित है कि यह बिल एक वर्ष बाद अदायगी हेतु किस कारण से भेजा गया है। इस बारे स्थिति स्पष्ट करने का कष्ट करें।

अधीक्षक
कृतेः महानिदेशक पुरातत्व एवं संग्रहालय विभाग,
हरियाणा, चण्डीगढ़।

95

हरियाणा सरकार
पुरातत्व तथा संग्रहालय विभाग
अधिसूचना

दिनांक 4.6.2014

संख्या 1/10-96-1 ए.ए.एम/पुरा/1580-85 –चूंकि, हरियाणा सरकार, पुरातत्व विभाग, अधिसूचना संख्या 1/10-96-1 ए.ए.एम/पुरा, दिनांक 1 मई, 2007 द्वारा प्राचीन ऐतिहासिक संस्मारक तथा पुरातात्विक स्थल तथा अवशेष अधिनियम, 1964 (1964 का अधिनियम 20), की धारा 4 के अधीन नीचे दी गई विशिष्टियों में वर्णित भूमि पर प्राचीन टीला कुणाल को प्राचीन तथा ऐतिहासिक संस्मारक तथा संरक्षित संस्मारक के रूप में घोषित किया गया है।

और, चूंकि, हरियाणा के राज्यपाल को यह प्रतीत होता है कि नीचे दी गई विशिष्टियों में वर्णित भूमि, सरकार द्वारा, सरकारी खर्च पर, सार्वजनिक प्रयोजन के लिए, अर्थात गांव कुणाल, तहसील रतिया, जिला फतेहाबाद में पंजाब प्राचीन ऐतिहासिक संस्मारक तथा पुरातत्वीय स्थल तथा अवशेष अधिनियम, 1964 (1964 का अधिनियम 20), की धारा 13 के अधीन इतिहास प्रसिद्ध अवशेषों के प्रारूप तथा परिरक्षण के लिए अपेक्षित है तथा इसके द्वारा, अधिसूचित किया जाता है कि नीचे दी गई विशिष्टियों में वर्णित भूमि उपरोक्त प्रयोजन के लिए अपेक्षित है।

यह अधिसूचना पंजाब प्राचीन ऐतिहासिक संस्मारक तथा पुरातत्वीय स्थल तथा अवशेष अधिनियम, 1964(1964 का अधिनियम 20) की धारा 13 के साथ पठित भूमि अर्जन अधिनियम, 1894(1894 का अधिनियम 1), की धारा 4 के अधीन हरियाणा सरकार पुरातत्व तथा संग्रहालय विभाग की अधिसूचना संख्या 1/10-96-1 ए.ए.एम/पुरा/2744-50 दिनांक 17 जून 2013 / 10 जूलाई 2013 को प्रकाशित की गई है, इसके द्वारा यह घोषित किया जाता है कि नीचे विशिष्टयों में वर्णित भूमि उपरोक्त प्रयोजन के लिए अपेक्षित है।

यह घोषणा भूमि अर्जन अधिनियम (1894 का अधिनियम 1), की धारा 6 के उपबन्धों के अधीन उन सभी व्यक्तियों की जानकारी के लिए जारी की जाती है, जिनका इससे सम्बन्ध है।

भूमि के नक्शों का निरीक्षण जिला राजस्व अधिकारी-एवं-भूमि अर्जन कलैक्टर, फतेहाबाद के कार्यालय में किया जा सकता है।

विशिष्टि

जिला	तहसील	गांव	हदबस्त संख्या	आयत/खसरा संख्या/ मुरब्बा सं0/किला सं0	क्षेत्र कनाल – मरला
1	2	3	4	5	6
फतेहाबाद	रतिया	कुणाल	150	84/1-8	7--08
				84/19	8--00
				84/22	7--07
				84/23	6--16
				84/12/1	3--16
				84/12/2	4--04
				84/13/1	3--11
				84/13/2	4--08
					45--10

5 एकड़, 5 कनाल तथा 10 मरला

District Revenue Officer cum
Land Acquisition Collector
Fatehabad
2/9/2014

विजय वर्धन
प्रधान सचिव, हरियाणा सरकार,
पुरातत्व एवं संग्रहालय विभाग।

Spare

प्रेषक,

महानिदेशक,
पुरातत्व एवं संग्रहालय विभाग, हरियाणा,
आर्ट एण्ड डिजाईन बिल्डिंग, सैक्टर–10, चण्डीगढ़।

सेवा में,

महानिदेशक,
सूचना जन सम्पर्क एवं सांस्कृतिक विभाग, हरियाणा,
एस.सी.ओ. 25–27, सैक्टर 7, चण्डीगढ़।

यादि क्रमांकः– 1/10–96–I AAM-पुरा/1645
दिनांकः– 11–6–14

विषयः– विज्ञापन बिल की अदायगी बारे।

उपरोक्त विषय पर The Pioneer, SCO 47, Sector 26, Chandigarh से प्राप्त विज्ञापित बिल नं0 0613PCHD4762 दिनांक 25 जून 2013 की प्रति भेजते हुये अनुरोध है कि यह बिल विभाग में लगभग एक वर्ष बाद प्राप्त हुआ है। पिछले वित्तीय वर्ष में सभी विज्ञापन बिलों की अदायगी आपके विभाग द्वारा ही की जाती थी।

अतः इस बिल की अदायगी बारे विभाग को सूचित करने का कष्ट करें।

Kamlesh
अधीक्षक
कृतेः महानिदेशक पुरातत्व एवं संग्रहालय विभाग,
हरियाणा, चण्डीगढ़।

पृ0 क्रमांक/सम दिनांकः

उपरोक्त की एक प्रति Invest Care Publication Private Ltd. The Pioneer, SCO 47, Ist Floor, Sector 26, Chandigarh को यह सूचित करने हेतु प्रेषित है कि यह बिल एक वर्ष बाद अदायगी हेतु किस कारण से भेजा गया है। इस बारे स्थिति स्पष्ट करने का कष्ट करें।

अधीक्षक
कृतेः महानिदेशक पुरातत्व एवं संग्रहालय विभाग,
हरियाणा, चण्डीगढ़।

751

Superintendent
Archaeology & Museums Department
Haryana, Chandigarh

97

INVEST CARE PUBLICATIONS PRIVATE LIMITED

THE PIONEER

SCO 47,1st Foor,Sec-26,Madhya Marg, Chandigarh-160026
Tel: 0172- 4603847,Fax: 3070317, Mobile: 09456121199 / 09779776605
E-Mail : chgarhpioneer@gmail.com

ADVERTISEMENT BILL

TO,

FINANCIAL COMMISSIONER AND PRINCIPAL SECRETARY

ARCHAEOLIGY AND MUSEUMS DEPARTMENT HARYANA
HARYANA
CHANDIGARH

BILL NO	DATE
0613PCHD4762	25-Jun-13

R/O NO.	PRDH Advt NO 1097/ 11/2/1314/10444

RO/ORDER DATE	24-Jun-13

DOCKET NO	EDITION	PG NO	CLIENT		CLR/B/W	NATURE OF AD
D-4762	DEL+CHD	12	ARCHAEOLIGY AND MUSEUMS DEPARTMENT HARYANA CHD		B/W	DISPLAY
DATE OF INSERTIONS		NO OF INS	SPACE/INS'N HIGHT CMS COL WORDS	TOTAL SPACE WRD/CM Sq. Cm.	RATE PER WORD/ CM	TOTAL CHARGES
25-Jun-13		1	10 16	160	52.05	8328
CHEQUE/DRAFT TO BE DRAWN IN FAVOUR OF INVEST CARE PUBLICATIONS PVT. LTD.						

NET AMOUNT IN RUPEES **8328**

IN WORDS : RUPEES EIGHT THOUSAND THREE HUNDRED TWENTY EIGHT ONLY

CHEQUES/DRAFTS MAY PLEASE BE MADE PAYABLE TO "INVEST CARE PUBLICATIONS PRIVATE LIMITED"
PAN NO: AACCI1422M

TERMS AND CONDITIONS:-
1. REMITTANCES SHOULD BE MADE BY CROSSED CHEQUES/DRAFTS PAYABLE AT CHANDIGARH
2. INTEREST @18% TO BE CHARGED IF BILL IS NOT PAID WITHIN 15 DAYS. ACCREDIATED AD AGENCIES MAY PAY AS PER INS RULES.
3. SUBJECT TO JURISDICTION OF NEW DELHI /DELHI COURTS ONLY.
4. ALL AMOUNTS HAVE BEEN ROUNDED TO THE NEAREST RUPEE.

E-PAYMENT DETAIL :-
A/C NO : - 01202560006800
BANK : - HDFC BANK LTD
NEFT IFSC : - HDFC 0000120
BRANCH : LAXMI DEEP BLDG, LAXMINAGAR DIST CENTRE VIKAS MARG, DELHI-110092

CHECKED BY

FOR INVEST CARE PUBLICATIONS (P) LTD.

AUTHORISED SIGNATORY
Tel: 0172- 4603847, Mobile: 09779776605

INVEST CARE PUBLICATIONS PRIVATE LIMITED

THE PIONEER

SCO 47,1st Foor,Sec-26,Madhya Marg, Chandigarh-160026
Tel: 0172- 4603847,Fax: 3070317, Mobile: 09456121199 / 09779776605
E-Mail : chgarhpioneer@gmail.com

36844

ADVERTISEMENT BILL

TO,

FINANCIAL COMMISSIONER AND PRINCIPAL SECRETARY

ARCHAEOLIGY AND MUSEUMS DEPARTMENT HARYANA
HARYANA
CHANDIGARH

BILL NO	DATE
0613PCHD4762	25-Jun-13

R/O NO.	PRDH Advt NO 1007/ 11/2/1314/10444

RO/ORDER DATE	24-Jun-13

DOCKET NO	EDITION	PG NO	CLIENT		CLR/B/W	NATURE OF AD
D-4762	DEL+CHD	12	ARCHAEOLIGY AND MUSEUMS DEPARTMENT HARYANA CHD		B/W	DISPLAY
DATE OF INSERTIONS		NO OF INS	SPACE/INS'N HIGHT CMS COL WORDS	TOTAL SPACE WRD/CM Sq. Cm.	RATE PER WORD/ CM	TOTAL CHARGES
25-Jun-13		1	10 16	160	52.05	8328
CHEQUE/DRAFT TO BE DRAWN IN FAVOUR OF INVEST CARE PUBLICATIONS PVT LTD						
NET AMOUNT IN RUPEES						8328
IN WORDS : RUPEES EIGHT THOUSAND THREE HUNDRED TWENTY EIGHT ONLY						

CHEQUES/DRAFTS MAY PLEASE BE MADE PAYABLE TO "INVEST CARE PUBLICATIONS PRIVATE LIMITED"
PAN NO: AACCI1422M

TERMS AND CONDITIONS:-
1. REMITTANCES SHOULD BE MADE BY CROSSED CHEQUES/DRAFTS PAYABLE AT CHANDIGARH
2. INTEREST @18% TO BE CHARGED IF BILL IS NOT PAID WITHIN 15 DAYS. ACCREDIATED AD AGENCIES MAY PAY AS PER INS RULES.
3. SUBJECT TO JURISDICTION OF NEW DELHI /DELHI COURTS ONLY.
4. ALL AMOUNTS HAVE BEEN ROUNDED TO THE NEAREST RUPEE.

E-PAYMENT DETAIL:-

A/C NO : - 01202560006800
BANK : - HDFC BANK LTD
NEFT IFSC : - HDFC 0000120
BRANCH : LAXMI DEEP BLDG, LAXMINAGAR DIST CENTRE VIKAS MARG, DELHI-110092

CHECKED BY

FOR INVEST CARE PUBLICATIONS (P) LTD.

AUTHORISED SIGNATORY
Tel: 0172- 4603847, Mobile: 09779776605

DIRECTORATE OF INFORMATION,PUBLIC RELATIONS AND CULTURAL AFFAIRS, HARYANA

Advertisement Section

ADVERTISEMENT RELEASE ORDER

RO No. PRDH-Advt. No. 1007/11/2/1314/10444	Dated Chandigarh, the 24/06/2013

From:
Deputy Director (Advt.)
O/o Directorate of Information, Public Relations and Cultural Affairs, Haryana
SCO 23, Sector 7-C, Chandigarh-160019
Ph.: 0172-5055974, Fax: 0172-5055972
e-mail: dipradvt@gmail.com

To
Pioneer
Chandigarh/ Delhi

Kindly publish the following advertisement in your publication(s) as per details given below:-

A. General:

S.No	Item	Description
1.	Name of the Client Department/ Organisation	**Archaeology and Museums**
2.	Office/ Authorized Officer of client department	Financial Commissioner and Principal Secretary,to Haryana Archaeology and Museums Department
3.	Ref. No/Date	2745/'17-06-2013'
4.	District	
5.	Remarks	Notification

B. Advertisement Details:

1.	Subject matter of the advertisement	Others
2.	Caption of the advertisement, if any	Others

C. Advertisement Details

Sr	RO No	Newspaper Name/ Publication Date/ Not Later Than	Type/ Size/ Position/ Color or B&W	Rate/ Rate extra (if any)	Discount/Final Amt(Rs)
1	1007/11/2/1314/10444	Pioneer, Chandigarh '25-06-2013' '25-06-2013'	Classified / 160.00 (Sq. cm) /Any Page B&W	Rs.20.19 (Per Sq.cm) 0.00% 0.00%	0.00% Rs. 3,230.40
2	1007/11/2/1314/10444	Pioneer, Delhi '25-06-2013' '25-06-2013'	Classified / 160.00 (Sq. cm) /Any Page B&W	Rs.31.86 (Per Sq.cm) 0.00% 0.00%	0.00% Rs. 5,097.60

Total Cost: Rs. 8,328.00

IPRO/Superintendent (Advt.)
for Director, Information, Public Relations & Cultural Affairs
Haryana, Chandigarh

Note : This is computer generated Release Order, does not require signature.

Endst.No.PRDH(Advt.)-24/06/2013/10444 Dated Chandigarh, the 24/06/2013

D. Terms & Conditions for release of advertisements:

i	Publication Issue	Publish the advertisement in the main Issue/ Supplement
ii	Space adjustment	The advertisement is to be published in the size indicated above or minimum appropriate space. If space used is less than as indicated above then hill be raised accordingly.
iii	Translation of text	The text of advertisement be translated in the language of the publication if otherwise not requested.
iv	Rate Payable	The rate payable would be DAVP/DIPR rate whichever is less or applicable. In case the rates mentioned above in the details of advertisement is at variance with the DAVP/DIPR rates then the rate would be payable as per DAVP/DIPR which ever is applicable. Check the above rates and notify us immediately if incorrect.

/www.jkpolice.gov.in which can also be had from Directorate of HG/CD & SDRF Srinagar, Batmalloo, Srinagar on any working day during office hours.

Sd/-
Addl. Director General of Police,
HG/CD & SDRF,
J&K Srinagar.

DIP/K/3359
Dated:- 18.06.13

EAST CENTRAL RAILWAY

TENDER FOR DRY CLEANING WORK OF COACHES

OPEN TENDER NOTICE No. M/TC/01 of 2013 (Open), dt. : 17.06.2013
Sealed open tenders are invited on behalf of President of India for under mentioned works, which will be received upto dated 26.07.2013 from the date of tender notice publication during official working day & the sealed tender paper will be dropped into prescribed tender box up to 12.00 hrs. of dated 27.07.2013. The tender will be opened on the same day (on 27.07.2013) at 12.30 PM.

Sl. No. : 1, Station : Narkatiyaganj, Name of work : Coach cleaning work (Exterior, Interior & Toilets) of primary maintenance rakes & dry cleaning of coaches (Interior & Toilets) of originating/terminating train from PF, locking & unlocking (i.e. padlocking work) and cleaning of associate areas i.e. pit cleaning work at C & W depot, NKE for one year.

Approx. cost in (₹)	Earnest Money in (₹)	Cost of tender paper in (₹)	Date of opening	Completion of period
767780/-	15360/-	1000/-	27.07.2013	One year

1. Details instruction is available on website No. http://www.ecr.indianrail.gov.in
PR/406/SPJ/T/48 Sr.Divisional Mechanical Engineer, E.C. Rly., Samastipur

Please carry prescribed identity proof during rail travel on all reserved tickets. This would benefit the genuine passenger and check [illegible] and black marketing of tickets.

NORTHERN RAILWAY

NOTICE

Sh. Manish Agrahari S/o Sh. Ram Salone, WM-III working under SSE/Tele/PAE/G, N. Rly, DRM Office, New Delhi resident of J.P. hospital, South Humaupuri, Gaurakhpur remained un-authorized absent from his duties since 16.04.2010 to till date. Major penalty charge-sheet No. 84-Sig /major/telecom staff dated 26.09.2012 was issued to above employee. Enquiry was conducted but the employee did not appear to enquiry even after several notices. Notice pasted at his residential address with witnesses of two employees on dated 22.04.2013. Hence, undersigned is giving you last opportunity to defense yourself & it is intimated through this publication to attend the office of undersigned within 15 days of publication of this notice otherwise ex-party decision will be taken against you.

(O.P Grewal)
DSTE/Tele/NDLS

1400/13

SERVING CUSTOMERS WITH A SMILE

EAST CENTRAL RAILWAY

Tender for Different Type of Works

OPEN TENDER NOTICE NO. EL/03/OT/2013-14 DATED 14.06.2013. The Divisional Railway Manager (Elect.), East Central Railway, Samastipur for and on behalf of the President of Union of India invites 'Sealed' Tender from competent, experienced and valid Electrical License holder Contractors for execution of the following works-

Sr. No. 1. Name of work with location : (a) At Samastipur-Provision of battery charger with charging line at Pit line of Diesel Shed for charging of loco battery. (b) Provision of 400 KVA automatic Servo Voltage Stabilizer in Diesel Shed at Samastipur.

Tender Value (in Rs.)	Earnest Money (in Rs.)	Cost of Tender document	Completion period of the work
4388661.00	87780.00	3000.00	180 days

Sr. No. 2. Name of work with location : Electrical work in connection with crossing station by spliting longer block section to Increse line capacity at Piprahan station

Tender Value (in Rs.)	Earnest Money (in Rs.)	Cost of Tender document	Completion period of the work
2692896.00	53860.00	3000.00	180days

NOTE : 1. For item no. 02, the work is to be executed according to RDSO Specification No. RDSO/2009/EM/SPEC/0004, Rev. '1' dated 20.06.2012 . The intending tenderer should go through this RDSO Specification while tendering for this work. 2. Address of the Office from where the Tender Form can be purchased- Office of the Divisional Railway Manager (Elect)/E.C. Railway/Samastipur on any working day from the date of publishing of Tender Notice in News Paper and one day before the date of opening of tender from 10.00 to 13.00 hrs. on cash payment which is not refundable. 3. Date, Time and Place for submission of Tender- On 26.07.2013 from 10.00 to 12.00 hours "Office of the DRM/ECR at Samastipur" 4. Date & Time for opening of Tender- 26.07.2013 at 12.30 hours. 5. Website particulars and Notice Board location where complete details of tender can be seen etc. Website : http://www.ecr.indianrailways.gov.in & http://tenders.gov.in 6. Location for Notice Board- Office of Divisional Railway Manager (Elect)/E.C. Railway/Samastipur.

PR/385/SPJ/T/80 Sr. Divisional Electrical Engineer/E.C. Railway/Samastipur

"Please carry prescribed identity proof during rail travel on all reserved tickets. This would benefit the genuine passenger and check [illegible] and black marketing of tickets."

tial in the uneasy cross-party coalition that emerged after inconclusive February elections. Both he and the Moroccan woman at the center of the scandal have denied ever having sex.

His lawyer, Niccolo Ghedini, immediately announced an appeal and said the sentence was as expected as it was unjust.

"This is beyond reality," Ghedini told reporters outside the courthouse. The sentence was even stiffer than the six-year prison term and lifetime ban on public office that prosecutors had originally requested.

"I'm calm because I've been saying for three years that this trial should never have taken place here," Ghedini said.

The charges against the billionaire media mogul stem from the 'bunga bunga' parties in 2010 at his mansion near [illegible] the dinner parties were elegant soirees; prosecutors say they were sex-fueled parties that women were paid to attend.

Neither Berlusconi nor the woman at the center of the case, Karima el-Mahroug, better known by her nickname Ruby, have testified in this trial. El-Mahroug was called by the defense but failed to show on a couple of occasions, delaying the trial. Berlusconi's team eventually dropped her from the witness list.

El-Mahroug did testify in the separate trial of three Berlusconi aides charged with procuring prostitutes for the parties. She told that court that Berlusconi's disco featured aspiring showgirls dressed as sexy nuns and nurses performing striptease acts, and that one woman even dressed up as President Barack Obama.

"All of us should accept now old," Zu Mandela's clar what we need try is to pray fo and that the c work."

Zuma sa health had d the weekend, the icon's beds

"Given the to the hospita was already as reporters. "(W then we had a with the doct Graca Machel

Zuma de details about predecessor e nation prayed spent 27 year the apartheid "I don't position to giv

HARYANA [illegible]
ARCHAEOL[illegible] MENT

Notification

The ,2013

No. 1/10-96-1MM/Pura–Whereas, the ancient mound known as the land described in the specification given below has been declared as ancient and historical monument and a protected monument under section 4 of the Punjab Ancient and Historical Monuments and Archaeological Sites and Remains Act, 1964 (20 of 1964) vide Haryana Government Archaeology and Museums Department, notification No. 1/10-96-1AMM, dated the 1st May 2007.

And, whereas, it appears to the Governor of Haryana that the land described in the specification given below is needed by the Government, at public expense, for a public purpose, namely, for protection and preservation of Protected Monuments in Village Kunal, tehsil Ratia, district Fatehabad under section 13 of the Punjab Ancient and Historical Monuments and Archaeological Sites and Remains Act, 1964 (20 of 1964) and it is hereby notified that the land described in the specification below is needed for the above purpose.

This notification is made under the provisions of section [illegible] of the Land Acquisition Act 1894 (Act 1 of 1894), read with section 13 of the Punjab Ancient and Historical Monuments and Archeological Sites and Remains Act,1964 (20 of 1964) for the information of all persons to whom it may concern.

In exercise of the powers conferred by the aforesaid section, the Governor of Haryana hereby authorizes the officers/ officials with their servants and workmen for the time being engaged in undertaking to enter upon and survey the land in the locality and to do all other acts required or permitted by that section.

Any person interested, who has any objection to the acquisition of the land in the locality may, within a period of thirty days of the publication of this notification in the Official Gazette or in two daily newspapers circulating in the locality, whichever shall be in the regional language or publicity in the locality, whichever is earlier, file his objection, if any, in writing, before the District Revenue Officer-cum-[illegible] Revenue Officer-cum-Land Acquisition Collector, Fatehabad.

Plans of the land may be inspected in the [illegible] Revenue Officer-cum-Land Acquisition Collector, Fatehabad.

Specification

District	Tehsil	Village	Hadbast Number	Rectangle/Khasra Number Murabba/Killa Number	Area Kanal - Marla
Fatehabad	Ratia	Kunal	150	84/18	7-08
				84/19	8-00
				84/22	7-07
				84/23	6-16
				84/12/1	3-16
				84/12/2	4-04
				84/13/1	3-11
				84/13/2	4-08
					45-10
				5 Acre, 5 Kanal and 10 Marla	

VIJAI VARDHAN
Principal Secretary to Government Haryana
Archaeology and Museums Department

RO No. PRDH/ 10444
Dated 24.06.2013

प्रेषक,

महानिदेशक,
पुरातत्व एवं संग्रहालय विभाग, हरियाणा,
आर्ट एण्ड डिजाईन बिल्डिंग, सैक्टर-10, चण्डीगढ़।

सेवा में,

महानिदेशक,
सूचना जन सम्पर्क एवं सांस्कृतिक विभाग, हरियाणा,
एस.सी.ओ. 25-27, सैक्टर 7, चण्डीगढ़।

यादि क्रमांकः- 1/10-96-I AAM-पुरा/
दिनांकः-

विषयः- विज्ञापन बिल की अदायगी बारे।

उपरोक्त विषय पर The Pioneer, SCO 47, Sector 26, Chandigarh से प्राप्त विज्ञापित बिल नं0 0613PCHD4762 दिनांक 25 जून 2013 का मूल बिल भेजते हुये अनुरोध है कि यह बिल विभाग में लगभग एक वर्ष बाद प्राप्त हुआ है। पिछले वित्तीय वर्ष में सभी विज्ञापन बिलों की अदायगी आपके विभाग द्वारा ही की जाती थी।

अतः इस बिल की अदायगी बारे विभाग को सूचित करने का कष्ट करें।

अधीक्षक
कृतेः महानिदेशक पुरातत्व एवं संग्रहालय विभाग,
हरियाणा, चण्डीगढ़।

पृ0 क्रमांक/सम्र दिनांकः

उपरोक्त की एक प्रति Invest Care Publication Private Ltd. The Pioneer, SCO 47, Ist Floor, Sector 26, Chandigarh को यह सूचित करने हेतु प्रेषित है कि यह बिल एक वर्ष बाद अदायगी हेतु किस कारण से भेजा गया है। इस बारे स्थिति स्पष्ट करने का कष्ट करें।

अधीक्षक
कृतेः महानिदेशक पुरातत्व एवं संग्रहालय विभाग,
हरियाणा, चण्डीगढ़।

-102-

1255
17-6-14

17/6/14

51177—C.P.&S.--H.G.P., Chd.

HARYANA GOVERNMENT PRESS, CHANDIGARH

Advice Note of Despatch of Copies and Acknowledgement Voucher

17-6-14

Gazette 13341 *Date of Supply* .....

Please receive the following relating to your requisition/forwarding letter

Ref. No. ..... Dated 14-6-14

Job No. .....

Subject :

Despatched to .....

17/6/14

Despatcher

I hereby certify that I have received the articles entered in this voucher. The packages were opened in the presence of responsible official and checked against the voucher, and provided under rule 7.18(2) (3) Chapter 7 of Punjab Printing and Stationery Manual (First Edition 1968). One copy of the voucher is returned duly acknowledged.

Received by .....

Designation .....

[Extract from Haryana Government Gazette, dated the 4th June, 2014]

हरियाणा सरकार

पुरातत्व तथा संग्रहालय विभाग

अधिसूचना

दिनांक 4 जून, 2014

संख्या 1/10-96-1ए०ए०एम०/पुरा०/1580-85.—चूंकि, हरियाणा सरकार, पुरातत्व विभाग, अधिसूचना संख्या 1/10-96-1 ए०ए०एम०/पुरा० दिनांक 1 मई, 2007 द्वारा प्राचीन ऐतिहासिक संस्मारक तथा पुरातात्विक स्थल तथा अवशेष अधिनियम, 1964 (1964 का अधिनियम 20), की धारा 4 के अधीन नीचे दी गई विशिष्टि में वर्णित भूमि पर प्राचीन टीला कुणाल को प्राचीन तथा ऐतिहासिक संस्मारक तथा संरक्षित संस्मारक के रूप में घोषित किया गया है।

और, चूंकि, हरियाणा के राज्यपाल को यह प्रतीत होता है कि नीचे दी गई विशिष्टि में वर्णित भूमि, सरकार द्वारा, सरकारी खर्च पर, सार्वजनिक प्रयोजन के लिए अर्थात गांव कुणाल, तहसील रतिया, जिला फतेहाबाद में पंजाब प्राचीन ऐतिहासिक संस्मारक तथा पुरातत्वीय स्थल तथा अवशेष अधिनियम, 1964 (1964 का अधिनियम 20), की धारा 13 के अधीन इतिहास प्रसिद्ध अवशेषों के प्रारूप तथा परिरक्षण के लिए अपेक्षित है तथा इसके द्वारा अधिसूचित किया जाता है कि नीचे दी गई विशिष्टि में वर्णित भूमि उपरोक्त प्रयोजन के लिए अपेक्षित है।

यह अधिसूचना पंजाब प्राचीन ऐतिहासिक संस्मारक तथा पुरातत्वीय स्थल तथा अवशेष अधिनियम, 1964 (1964 का अधिनियम 20) की धारा 13 के साथ पठित भूमि अर्जन अधिनियम, 1894 (1894 का अधिनियम 1), की धारा 4 के अधीन हरियाणा सरकार, पुरातत्व तथा संग्रहालय विभाग की अधिसूचना संख्या 1/10-96-1ए०ए०एम०/पुरा०/2744-50 दिनांक 17 जून, 2013/10 जुलाई, 2013 को प्रकाशित की गई है, इसके द्वारा यह घोषित किया जाता है कि नीचे विशिष्टि में वर्णित भूमि उपरोक्त प्रयोजन के लिए अपेक्षित है।

यह घोषणा भूमि अर्जन अधिनियम, 1894 (1894 का अधिनियम 1) की धारा 6 के उपबन्धों के अधीन उन सभी व्यक्तियों की जानकारी के लिए की जारी जाती है, जिनका इससे सम्बन्ध है।

भूमि के नक्शों का निरीक्षण जिला राजस्व अधिकारी-एवं-भूमि अर्जन कलैक्टर, फतेहाबाद के कार्यालय में किया जा सकता है।

विशिष्टि

जिला	तहसील	गांव	हदबस्त संख्या	आयत/खसरा संख्या/ मुरब्बा सं०/किला सं०	क्षेत्र	
					कनाल	मरला
1	2	3	4	5	6	
फतेहाबाद	रतिया	कुणाल	150	84/18	7	08
				84/19	8	00
				84/22	7	07
				84/23	6	16
				84/12/1	3	16
				84/12/2	4	04
				84/13/1	3	11
				84/13/2	4	08
					45	10
					या 5 एकड़ 5 कनाल 10 मरला	

विजय वर्धन,
प्रधान सचिव, हरियाणा सरकार,
पुरातत्व एवं संग्रहालय विभाग।

52330—C.S.—H.G.P., Chd.

[Extract from Haryana Government Gazette, dated the 4th June, 2014]

हरियाणा सरकार

पुरातत्व तथा संग्रहालय विभाग

अधिसूचना

दिनांक 4 जून, 2014

संख्या 1/10-96-1ए०ए०एम०/पुरा०/1580-85.—चूंकि, हरियाणा सरकार, पुरातत्व विभाग, अधिसूचना संख्या 1/10-96-1 ए०ए०एम०/पुरा० दिनांक 1 मई, 2007 द्वारा प्राचीन ऐतिहासिक संस्मारक तथा पुरातात्विक स्थल तथा अवशेष अधिनियम, 1964 (1964 का अधिनियम 20), की धारा 4 के अधीन नीचे दी गई विशिष्टि में वर्णित भूमि पर प्राचीन टीला कुणाल को प्राचीन तथा ऐतिहासिक संस्मारक तथा संरक्षित संस्मारक के रूप में घोषित किया गया है।

और, चूंकि, हरियाणा के राज्यपाल को यह प्रतीत होता है कि नीचे दी गई विशिष्टि में वर्णित भूमि, सरकार द्वारा, सरकारी खर्च पर, सार्वजनिक प्रयोजन के लिए अर्थात गांव कुणाल, तहसील रतिया, जिला फतेहाबाद में पंजाब प्राचीन ऐतिहासिक संस्मारक तथा पुरातत्वीय स्थल तथा अवशेष अधिनियम, 1964 (1964 का अधिनियम 20), की धारा 13 के अधीन इतिहास प्रसिद्ध अवशेषों के प्रारूप तथा परिरक्षण के लिए अपेक्षित है तथा इसके द्वारा अधिसूचित किया जाता है कि नीचे दी गई विशिष्टि में वर्णित भूमि उपरोक्त प्रयोजन के लिए अपेक्षित है।

यह अधिसूचना पंजाब प्राचीन ऐतिहासिक संस्मारक तथा पुरातत्वीय स्थल तथा अवशेष अधिनियम, 1964 (1964 का अधिनियम 20) की धारा 13 के साथ पठित भूमि अर्जन अधिनियम, 1894 (1894 का अधिनियम 1), की धारा 4 के अधीन हरियाणा सरकार, पुरातत्व तथा संग्रहालय विभाग की अधिसूचना संख्या 1/10-96-1ए०ए०एम०/पुरा०/2744-50 दिनांक 17 जून, 2013/10 जुलाई, 2013 को प्रकाशित की गई है, इसके द्वारा यह घोषित किया जाता है कि नीचे विशिष्टि में वर्णित भूमि उपरोक्त प्रयोजन के लिए अपेक्षित है।

यह घोषणा भूमि अर्जन अधिनियम, 1894 (1894 का अधिनियम 1) की धारा 6 के उपबन्धों के अधीन उन सभी व्यक्तियों की जानकारी के लिए की जारी जाती है, जिनका इससे सम्बन्ध है।

भूमि के नक्शों का निरीक्षण जिला राजस्व अधिकारी-एवं-भूमि अर्जन कलैक्टर, फतेहाबाद के कार्यालय में किया जा सकता है।

विशिष्टि

जिला	तहसील	गांव	हदबस्त संख्या	आयत/खसरा संख्या/ मुरब्बा सं०/किला सं०	क्षेत्र	
					कनाल	मरला
1	2	3	4	5	6	
फतेहाबाद	रतिया	कुणाल	150	84/18	7	08
				84/19	8	00
				84/22	7	07
				84/23	6	16
				84/12/1	3	16
				84/12/2	4	04
				84/13/1	3	11
				84/13/2	4	08
					45	10

या 5 एकड़ 5 कनाल 10 मरला

विजय वर्धन,
प्रधान सचिव, हरियाणा सरकार,
पुरातत्व एवं संग्रहालय विभाग।

52330—C.S.—H.G.P., Chd.

[Extract from Haryana Government Gazette, dated the 4th June, 2014]

हरियाणा सरकार

पुरातत्व तथा संग्रहालय विभाग

अधिसूचना

दिनांक 4 जून, 2014

संख्या 1/10-96-1ए०ए०एम०/पुरा०/1580-85.—चूंकि, हरियाणा सरकार, पुरातत्व विभाग, अधिसूचना संख्या 1/10-96-1 ए०ए०एम०/पुरा० दिनांक 1 मई, 2007 द्वारा प्राचीन ऐतिहासिक संस्मारक तथा पुरातात्विक स्थल तथा अवशेष अधिनियम, 1964 (1964 का अधिनियम 20), की धारा 4 के अधीन नीचे दी गई विशिष्टि में वर्णित भूमि पर प्राचीन टीला कुणाल को प्राचीन तथा ऐतिहासिक संस्मारक तथा संरक्षित संस्मारक के रूप में घोषित किया गया है।

और, चूंकि, हरियाणा के राज्यपाल को यह प्रतीत होता है कि नीचे दी गई विशिष्टि में वर्णित भूमि, सरकार द्वारा, सरकारी खर्च पर, सार्वजनिक प्रयोजन के लिए अर्थात गांव कुणाल, तहसील रतिया, जिला फतेहाबाद में पंजाब प्राचीन ऐतिहासिक संस्मारक तथा पुरातत्वीय स्थल तथा अवशेष अधिनियम, 1964 (1964 का अधिनियम 20), की धारा 13 के अधीन इतिहास प्रसिद्ध अवशेषों के प्रारूप तथा परिरक्षण के लिए अपेक्षित है तथा इसके द्वारा अधिसूचित किया जाता है कि नीचे दी गई विशिष्टि में वर्णित भूमि उपरोक्त प्रयोजन के लिए अपेक्षित है।

यह अधिसूचना पंजाब प्राचीन ऐतिहासिक संस्मारक तथा पुरातत्वीय स्थल तथा अवशेष अधिनियम, 1964 (1964 का अधिनियम 20) की धारा 13 के साथ पठित भूमि अर्जन अधिनियम, 1894 (1894 का अधिनियम 1), की धारा 4 के अधीन हरियाणा सरकार, पुरातत्व तथा संग्रहालय विभाग की अधिसूचना संख्या 1/10-96-1ए०ए०एम०/पुरा०/2744-50 दिनांक 17 जून, 2013/10 जुलाई, 2013 को प्रकाशित की गई है, इसके द्वारा यह घोषित किया जाता है कि नीचे विशिष्टि में वर्णित भूमि उपरोक्त प्रयोजन के लिए अपेक्षित है।

यह घोषणा भूमि अर्जन अधिनियम, 1894 (1894 का अधिनियम 1) की धारा 6 के उपबन्धों के अधीन उन सभी व्यक्तियों की जानकारी के लिए की जारी जाती है, जिनका इससे सम्बन्ध है।

भूमि के नक्शों का निरीक्षण जिला राजस्व अधिकारी-एवं-भूमि अर्जन कलैक्टर, फतेहाबाद के कार्यालय में किया जा सकता है।

विशिष्टि

जिला	तहसील	गांव	हदबस्त संख्या	आयत/खरारासंख्या/ मुरब्बा सं०/किला सं०	क्षेत्र	
					कनाल	मरला
1	2	3	4	5	6	
फतेहाबाद	रतिया	कुणाल	150	84/18	7	08
				84/19	8	00
				84/22	7	07
				84/23	6	16
				84/12/1	3	16
				34/12/2	4	04
				84/13/1	3	11
				84/13/2	4	08
					45	10
				या 5 एकड़ 5 कनाल 10 मरला		

विजय वर्धन,
प्रधान सचिव, हरियाणा सरकार,
पुरातत्व एवं संग्रहालय विभाग।

52330—C.S.—H.G.P., Chd.

-106-

[Extract from Haryana Government Gazette, dated the 4th June, 2014]

हरियाणा सरकार

पुरातत्व तथा संग्रहालय विभाग

अधिसूचना

दिनांक 4 जून, 2014

संख्या 1/10-96-1ए०ए०एम०/पुरा०/1580-85.—चूंकि, हरियाणा सरकार, पुरातत्व विभाग, अधिसूचना संख्या 1/10-96-1 ए०ए०एम०/पुरा० दिनांक 1 मई, 2007 द्वारा प्राचीन ऐतिहासिक संस्मारक तथा पुरातात्विक स्थल तथा अवशेष अधिनियम, 1964 (1964 का अधिनियम 20), की धारा 4 के अधीन नीचे दी गई विशिष्टि में वर्णित भूमि पर प्राचीन टीला कुणाल को प्राचीन तथा ऐतिहासिक संस्मारक तथा संरक्षित संस्मारक के रूप में घोषित किया गया है।

और, चूंकि, हरियाणा के राज्यपाल को यह प्रतीत होता है कि नीचे दी गई विशिष्टि में वर्णित भूमि, सरकार द्वारा, सरकारी खर्च पर, सार्वजनिक प्रयोजन के लिए अर्थात गांव कुणाल, तहसील रतिया, जिला फतेहाबाद में पंजाब प्राचीन ऐतिहासिक संस्मारक तथा पुरातत्वीय स्थल तथा अवशेष अधिनियम, 1964 (1964 का अधिनियम 20), की धारा 13 के अधीन इतिहास प्रसिद्ध अवशेषों के प्रारूप तथा परिरक्षण के लिए अपेक्षित है तथा इसके द्वारा अधिसूचित किया जाता है कि नीचे दी गई विशिष्टि में वर्णित भूमि उपरोक्त प्रयोजन के लिए अपेक्षित है।

यह अधिसूचना पंजाब प्राचीन ऐतिहासिक संस्मारक तथा पुरातत्वीय स्थल तथा अवशेष अधिनियम, 1964 (1964 का अधिनियम 20) की धारा 13 के साथ पठित भूमि अर्जन अधिनियम, 1894 (1894 का अधिनियम 1), की धारा 4 के अधीन हरियाणा सरकार, पुरातत्व तथा संग्रहालय विभाग की अधिसूचना संख्या 1/10-96-1ए०ए०एम०/पुरा०/2744-50 दिनांक 17 जून, 2013/10 जुलाई, 2013 को प्रकाशित की गई है, इसके द्वारा यह घोषित किया जाता है कि नीचे विशिष्टि में वर्णित भूमि उपरोक्त प्रयोजन के लिए अपेक्षित है।

यह घोषणा भूमि अर्जन अधिनियम, 1894 (1894 का अधिनियम 1) की धारा 6 के उपबन्धों के अधीन उन सभी व्यक्तियों की जानकारी के लिए की जारी जाती है, जिनका इससे सम्बन्ध है।

भूमि के नक्शों का निरीक्षण जिला राजस्व अधिकारी-एवं-भूमि अर्जन कलैक्टर, फतेहाबाद के कार्यालय में किया जा सकता है।

विशिष्टि

जिला	तहसील	गांव	हदबस्त संख्या	आयत/खरारासंख्या/ मुरब्बा सं०/किला सं०	क्षेत्र	
					कनाल	मरला
1	2	3	4	5	6	
फतेहाबाद	रतिया	कुणाल	150	84/18	7	08
				84/19	8	00
				84/22	7	07
				84/23	6	16
				84/12/1	3	16
				84/12/2	4	04
				84/13/1	3	11
				84/13/2	4	08
					45	10
					या 5 एकड़ 5 कनाल 10 मरला	

विजय वर्धन,
प्रधान सचिव, हरियाणा सरकार,
पुरातत्व एवं संग्रहालय विभाग।

52330—C.S.—H.G.P., Chd.

-107-

[Extract from Haryana Government Gazette, dated the 4th June, 2014]

हरियाणा सरकार

पुरातत्व तथा संग्रहालय विभाग

अधिसूचना

दिनांक 4 जून, 2014

संख्या 1/10-96-1ए०ए०एम०/पुरा०/1580-85.—चूंकि, हरियाणा सरकार, पुरातत्व विभाग, अधिसूचना संख्या 1/10-96-1 ए०ए०एम०/पुरा० दिनांक 1 मई, 2007 द्वारा प्राचीन ऐतिहासिक संस्मारक तथा पुरातात्विक स्थल तथा अवशेष अधिनियम, 1964 (1964 का अधिनियम 20), की धारा 4 के अधीन नीचे दी गई विशिष्टि में वर्णित भूमि पर प्राचीन टीला कुणाल को प्राचीन तथा ऐतिहासिक संस्मारक तथा संरक्षित संस्मारक के रूप में घोषित किया गया है।

और, चूंकि, हरियाणा के राज्यपाल को यह प्रतीत होता है कि नीचे दी गई विशिष्टि में वर्णित भूमि, सरकार द्वारा, सरकारी खर्च पर, सार्वजनिक प्रयोजन के लिए अर्थात गांव कुणाल, तहसील रतिया, जिला फतेहाबाद में पंजाब प्राचीन ऐतिहासिक संस्मारक तथा पुरातत्वीय स्थल तथा अवशेष अधिनियम, 1964 (1964 का अधिनियम 20), की धारा 13 के अधीन इतिहास प्रसिद्ध अवशेषों के प्रारूप तथा परिरक्षण के लिए अपेक्षित है तथा इसके द्वारा अधिसूचित किया जाता है कि नीचे दी गई विशिष्टि में वर्णित भूमि उपरोक्त प्रयोजन के लिए अपेक्षित है।

यह अधिसूचना पंजाब प्राचीन ऐतिहासिक संस्मारक तथा पुरातत्वीय स्थल तथा अवशेष अधिनियम, 1964 (1964 का अधिनियम 20) की धारा 13 के साथ पठित भूमि अर्जन अधिनियम, 1894 (1894 का अधिनियम 1), की धारा 4 के अधीन हरियाणा सरकार, पुरातत्व तथा संग्रहालय विभाग की अधिसूचना संख्या 1/10-96-1ए०ए०एम०/पुरा०/2744-50 दिनांक 17 जून, 2013/10 जुलाई, 2013 को प्रकाशित की गई है, इसके द्वारा यह घोषित किया जाता है कि नीचे विशिष्टि में वर्णित भूमि उपरोक्त प्रयोजन के लिए अपेक्षित है।

यह घोषणा भूमि अर्जन अधिनियम, 1894 (1894 का अधिनियम 1) की धारा 6 के उपबन्धों के अधीन उन सभी व्यक्तियों की जानकारी के लिए की जारी जाती है, जिनका इससे सम्बन्ध है।

भूमि के नक्शों का निरीक्षण जिला राजस्व अधिकारी-एवं-भूमि अर्जन कलैक्टर, फतेहाबाद के कार्यालय में किया जा सकता है।

विशिष्टि

जिला	तहसील	गांव	हदबस्त संख्या	आयत/खरारासंख्या/ मुरब्बा सं०/किला सं०	क्षेत्र	
					कनाल	मरला
1	2	3	4	5	6	
फतेहाबाद	रतिया	कुणाल	150	84/18	7	08
				84/19	8	00
				84/22	7	07
				84/23	6	16
				84/12/1	3	16
				84/12/2	4	04
				84/13/1	3	11
				84/13/2	4	08
					45	10
				या 5 एकड़ 5 कनाल 10 मरला		

विजय वर्धन,
प्रधान सचिव, हरियाणा सरकार,
पुरातत्व एवं संग्रहालय विभाग।

52330—C.S.—H.G.P., Chd.

[Extract from Haryana Government Gazette, dated the 4th June, 2014]

हरियाणा सरकार

पुरातत्व तथा संग्रहालय विभाग

अधिसूचना

दिनांक 4 जून, 2014

संख्या 1/10-96-1ए०ए०एम०/पुरा०/1580-85.—चूंकि, हरियाणा सरकार, पुरातत्व विभाग, अधिसूचना संख्या 1/10-96-1 ए०ए०एम०/पुरा० दिनांक 1 मई, 2007 द्वारा प्राचीन ऐतिहासिक संस्मारक तथा पुरातात्विक स्थल तथा अवशेष अधिनियम, 1964 (1964 का अधिनियम 20), की धारा 4 के अधीन नीचे दी गई विशिष्टि में वर्णित भूमि पर प्राचीन टीला कुणाल को प्राचीन तथा ऐतिहासिक संस्मारक तथा संरक्षित संस्मारक के रूप में घोषित किया गया है।

और, चूंकि, हरियाणा के राज्यपाल को यह प्रतीत होता है कि नीचे दी गई विशिष्टि में वर्णित भूमि, सरकार द्वारा, सरकारी खर्च पर, सार्वजनिक प्रयोजन के लिए अर्थात गांव कुणाल, तहसील रतिया, जिला फतेहाबाद में पंजाब प्राचीन ऐतिहासिक संस्मारक तथा पुरातत्वीय स्थल तथा अवशेष अधिनियम, 1964 (1964 का अधिनियम 20), की धारा 13 के अधीन इतिहास प्रसिद्ध अवशेषों के प्रारूप तथा परिरक्षण के लिए अपेक्षित है तथा इसके द्वारा अधिसूचित किया जाता है कि नीचे दी गई विशिष्टि में वर्णित भूमि उपरोक्त प्रयोजन के लिए अपेक्षित है।

यह अधिसूचना पंजाब प्राचीन ऐतिहासिक संस्मारक तथा पुरातत्वीय स्थल तथा अवशेष अधिनियम, 1964 (1964 का अधिनियम 20) की धारा 13 के साथ पठित भूमि अर्जन अधिनियम, 1894 (1894 का अधिनियम 1), की धारा 4 के अधीन हरियाणा सरकार, पुरातत्व तथा संग्रहालय विभाग की अधिसूचना संख्या 1/10-96-1ए०ए०एम०/पुरा०/2744-30 दिनांक 17 जून, 2013/10 जुलाई, 2013 को प्रकाशित की गई है, इसके द्वारा यह घोषित किया जाता है कि नीचे विशिष्टि में वर्णित भूमि उपरोक्त प्रयोजन के लिए अपेक्षित है।

यह घोषणा भूमि अर्जन अधिनियम, 1894 (1894 का अधिनियम 1) की धारा 6 के उपबन्धों के अधीन उन सभी व्यक्तियों की जानकारी के लिए की जारी जाती है, जिनका इससे सम्बन्ध है।

भूमि के नक्शों का निरीक्षण जिला राजस्व अधिकारी-एवं-भूमि अर्जन कलैक्टर, फतेहाबाद के कार्यालय में किया जा सकता है।

विशिष्टि

जिला	तहसील	गांव	हदबस्त संख्या	आयत/खरारासंख्या/ मुरब्बा सं०/किला सं०	क्षेत्र	
					कनाल	मरला
1	2	3	4	5	6	
फतेहाबाद	रतिया	कुणाल	150	84/18	7	08
				84/19	8	00
				84/22	7	07
				84/23	6	16
				84/12/1	3	16
				84/12/2	4	04
				84/13/1	3	11
				84/13/2	4	08
					45	10

या 5 एकड़ 5 कनाल 10 मरला

विजय वर्धन,
प्रधान सचिव, हरियाणा सरकार,
पुरातत्व एवं संग्रहालय विभाग।

52330—C.S.—H.G.P., Chd.

[Extract from Haryana Government Gazette, dated the 4th June, 2014]

हरियाणा सरकार

पुरातत्व तथा संग्रहालय विभाग

अधिसूचना

दिनांक 4 जून, 2014

संख्या 1/10-96-1ए०ए०एम०/पुरा०/1580-85.—चूंकि, हरियाणा सरकार, पुरातत्व विभाग, अधिसूचना संख्या 1/10-96-1 ए०ए०एम०/पुरा० दिनांक 1 मई, 2007 द्वारा प्राचीन ऐतिहासिक संस्मारक तथा पुरातात्विक स्थल तथा अवशेष अधिनियम, 1964 (1964 का अधिनियम 20), की धारा 4 के अधीन नीचे दी गई विशिष्टि में वर्णित भूमि पर प्राचीन टीला कुणाल को प्राचीन तथा ऐतिहासिक संस्मारक तथा संरक्षित संस्मारक के रूप में घोषित किया गया है।

और, चूंकि, हरियाणा के राज्यपाल को यह प्रतीत होता है कि नीचे दी गई विशिष्टि में वर्णित भूमि, सरकार द्वारा, सरकारी खर्च पर, सार्वजनिक प्रयोजन के लिए अर्थात गांव कुणाल, तहसील रतिया, जिला फतेहाबाद में पंजाब प्राचीन ऐतिहासिक संस्मारक तथा पुरातत्वीय स्थल तथा अवशेष अधिनियम, 1964 (1964 का अधिनियम 20), की धारा 13 के अधीन इतिहास प्रसिद्ध अवशेषों के प्रारूप तथा परिरक्षण के लिए अपेक्षित है तथा इसके द्वारा अधिसूचित किया जाता है कि नीचे दी गई विशिष्टि में वर्णित भूमि उपरोक्त प्रयोजन के लिए अपेक्षित है।

यह अधिसूचना पंजाब प्राचीन ऐतिहासिक संस्मारक तथा पुरातत्वीय स्थल तथा अवशेष अधिनियम, 1964 (1964 का अधिनियम 20) की धारा 13 के साथ पठित भूमि अर्जन अधिनियम, 1894 (1894 का अधिनियम 1), की धारा 4 के अधीन हरियाणा सरकार, पुरातत्व तथा संग्रहालय विभाग की अधिसूचना संख्या 1/10-96-1ए०ए०एम०/पुरा०/2744-50 दिनांक 17 जून, 2013/10 जुलाई, 2013 को प्रकाशित की गई है, इसके द्वारा यह घोषित किया जाता है कि नीचे विशिष्टि में वर्णित भूमि उपरोक्त प्रयोजन के लिए अपेक्षित है।

यह घोषणा भूमि अर्जन अधिनियम, 1894 (1894 का अधिनियम 1) की धारा 6 के उपबन्धों के अधीन उन सभी व्यक्तियों की जानकारी के लिए की जारी जाती है, जिनका इससे सम्बन्ध है।

भूमि के नक्शों का निरीक्षण जिला राजस्व अधिकारी-एवं-भूमि अर्जन कलैक्टर, फतेहाबाद के कार्यालय में किया जा सकता है।

विशिष्टि

जिला	तहसील	गांव	हदबस्त संख्या	आयत/खसरासंख्या/ मुरब्बा सं०/किला सं०	क्षेत्र	
					कनाल	मरला
1	2	3	4	5	6	
फतेहाबाद	रतिया	कुणाल	150	84/18	7	08
				84/19	8	00
				84/22	7	07
				84/23	6	16
				84/12/1	3	16
				84/12/2	4	04
				84/13/1	3	11
				84/13/2	4	08
					45	**10**

या 5 एकड़ 5 कनाल 10 मरला

विजय वर्धन,
प्रधान सचिव, हरियाणा सरकार,
पुरातत्व एवं संग्रहालय विभाग।

52330—C.S.—H.G.P., Chd.

[Extract from Haryana Government Gazette, dated the 4th June, 2014]

-110-

हरियाणा सरकार

पुरातत्व तथा संग्रहालय विभाग

अधिसूचना

दिनांक 4 जून, 2014

संख्या 1/10-96-1ए०ए०एम०/पुरा०/1580-85.—चूंकि, हरियाणा सरकार, पुरातत्व विभाग, अधिसूचना संख्या 1/10-96-1 ए०ए०एम०/पुरा० दिनांक 1 मई, 2007 द्वारा प्राचीन ऐतिहासिक संस्मारक तथा पुरातात्विक स्थल तथा अवशेष अधिनियम, 1964 (1964 का अधिनियम 20), की धारा 4 के अधीन नीचे दी गई विशिष्टि में वर्णित भूमि पर प्राचीन टीला कुणाल को प्राचीन तथा ऐतिहासिक संस्मारक तथा संरक्षित संस्मारक के रूप में घोषित किया गया है।

और, चूंकि, हरियाणा के राज्यपाल को यह प्रतीत होता है कि नीचे दी गई विशिष्टि में वर्णित भूमि, सरकार द्वारा, सरकारी खर्च पर, सार्वजनिक प्रयोजन के लिए अर्थात गांव कुणाल, तहसील रतिया, जिला फतेहाबाद में पंजाब प्राचीन ऐतिहासिक संस्मारक तथा पुरातत्वीय स्थल तथा अवशेष अधिनियम, 1964 (1964 का अधिनियम 20), की धारा 13 के अधीन इतिहास प्रसिद्ध अवशेषों के प्रारूप तथा परिरक्षण के लिए अपेक्षित है तथा इसके द्वारा अधिसूचित किया जाता है कि नीचे दी गई विशिष्टि में वर्णित भूमि उपरोक्त प्रयोजन के लिए अपेक्षित है।

यह अधिसूचना पंजाब प्राचीन ऐतिहासिक संस्मारक तथा पुरातत्वीय स्थल तथा अवशेष अधिनियम, 1964 (1964 का अधिनियम 20) की धारा 13 के साथ पठित भूमि अर्जन अधिनियम, 1894 (1894 का अधिनियम 1), की धारा 4 के अधीन हरियाणा सरकार, पुरातत्व तथा संग्रहालय विभाग की अधिसूचना संख्या 1/10-96-1ए०ए०एम०/पुरा०/2744-50 दिनांक 17 जून, 2013/10 जुलाई, 2013 को प्रकाशित की गई है, इसके द्वारा यह घोषित किया जाता है कि नीचे विशिष्टि में वर्णित भूमि उपरोक्त प्रयोजन के लिए अपेक्षित है।

यह घोषणा भूमि अर्जन अधिनियम, 1894 (1894 का अधिनियम 1) की धारा 6 के उपबन्धों के अधीन उन सभी व्यक्तियों की जानकारी के लिए की जारी जाती है, जिनका इससे सम्बन्ध है।

भूमि के नक्शों का निरीक्षण जिला राजस्व अधिकारी-एवं-भूमि अर्जन कलैक्टर, फतेहाबाद के कार्यालय में किया जा सकता है।

विशिष्टि

जिला	तहसील	गांव	हदबस्त संख्या	आयत/खसरा संख्या/ मुरब्बा सं०/किला सं०	क्षेत्र	
					कनाल	मरला
1	2	3	4	5	6	
फतेहाबाद	रतिया	कुणाल	150	84/18	7	08
				84/19	8	00
				84/22	7	07
				84/23	6	16
				84/12/1	3	16
				84/12/2	4	04
				84/13/1	3	11
				84/13/2	4	08
					45	10

या 5 एकड़ 5 कनाल 10 मरला

विजय वर्धन,
प्रधान सचिव, हरियाणा सरकार,
पुरातत्व एवं संग्रहालय विभाग।

52330—C.S.—H.G.P., Chd.

[Extract from Haryana Government Gazette, dated the 4th June, 2014]

हरियाणा सरकार

पुरातत्व तथा संग्रहालय विभाग

अधिसूचना

दिनांक 4 जून, 2014

संख्या 1/10-96-1ए०ए०एम०/पुरा०/1580-85.—चूंकि, हरियाणा सरकार, पुरातत्व विभाग, अधिसूचना संख्या 1/10-96-1 ए०ए०एम०/पुरा० दिनांक 1 मई, 2007 द्वारा प्राचीन ऐतिहासिक संस्मारक तथा पुरातात्विक स्थल तथा अवशेष अधिनियम, 1964 (1964 का अधिनियम 20), की धारा 4 के अधीन नीचे दी गई विशिष्टि में वर्णित भूमि पर प्राचीन टीला कुणाल को प्राचीन तथा ऐतिहासिक संस्मारक तथा संरक्षित संस्मारक के रूप में घोषित किया गया है।

और, चूंकि, हरियाणा के राज्यपाल को यह प्रतीत होता है कि नीचे दी गई विशिष्टि में वर्णित भूमि, सरकार द्वारा, सरकारी खर्च पर, सार्वजनिक प्रयोजन के लिए अर्थात गांव कुणाल, तहसील रतिया, जिला फतेहाबाद में पंजाब प्राचीन ऐतिहासिक संस्मारक तथा पुरातत्वीय स्थल तथा अवशेष अधिनियम, 1964 (1964 का अधिनियम 20), की धारा 13 के अधीन इतिहास प्रसिद्ध अवशेषों के प्रारूप तथा परिरक्षण के लिए अपेक्षित है तथा इसके द्वारा अधिसूचित किया जाता है कि नीचे दी गई विशिष्टि में वर्णित भूमि उपरोक्त प्रयोजन के लिए अपेक्षित है।

यह अधिसूचना पंजाब प्राचीन ऐतिहासिक संस्मारक तथा पुरातत्वीय स्थल तथा अवशेष अधिनियम, 1964 (1964 का अधिनियम 20) की धारा 13 के साथ पठित भूमि अर्जन अधिनियम, 1894 (1894 का अधिनियम 1), की धारा 4 के अधीन हरियाणा सरकार, पुरातत्व तथा संग्रहालय विभाग की अधिसूचना संख्या 1/10-96-1ए०ए०एम०/पुरा०/2744-50 दिनांक 17 जून, 2013/10 जुलाई, 2013 को प्रकाशित की गई है, इसके द्वारा यह घोषित किया जाता है कि नीचे विशिष्टि में वर्णित भूमि उपरोक्त प्रयोजन के लिए अपेक्षित है।

यह घोषणा भूमि अर्जन अधिनियम, 1894 (1894 का अधिनियम 1) की धारा 6 के उपबन्धों के अधीन उन सभी व्यक्तियों की जानकारी के लिए की जारी जाती है, जिनका इससे सम्बन्ध है।

भूमि के नक्शों का निरीक्षण जिला राजस्व अधिकारी-एवं-भूमि अर्जन कलैक्टर, फतेहाबाद के कार्यालय में किया जा सकता है।

विशिष्टि

जिला	तहसील	गांव	हदबस्त संख्या	आयत/खसरासंख्या/ मुरब्बा सं०/किला सं०	क्षेत्र	
					कनाल	मरला
1	2	3	4	5	6	
फतेहाबाद	रतिया	कुणाल	150	84/18	7	08
				84/19	8	00
				84/22	7	07
				84/23	6	16
				84/12/1	3	16
				84/12/2	4	04
				84/13/1	3	11
				84/13/2	4	08
					45	10

या 5 एकड़ 5 कनाल 10 मरला

विजय वर्धन,
प्रधान सचिव, हरियाणा सरकार,
पुरातत्व एवं संग्रहालय विभाग।

52330—C.S.—H.G.P., Chd.

[Extract from Haryana Government Gazette, dated the 4th June, 2014]

हरियाणा सरकार

पुरातत्व तथा संग्रहालय विभाग

अधिसूचना

दिनांक 4 जून, 2014

संख्या 1/10-96-1ए०ए०एम०/पुरा०/1580-85.—चूंकि, हरियाणा सरकार, पुरातत्व विभाग, अधिसूचना संख्या 1/10-96-1 ए०ए०एम०/पुरा० दिनांक 1 मई, 2007 द्वारा प्राचीन ऐतिहासिक संस्मारक तथा पुरातात्विक स्थल तथा अवशेष अधिनियम, 1964 (1964 का अधिनियम 20), की धारा 4 के अधीन नीचे दी गई विशिष्टि में वर्णित भूमि पर प्राचीन टीला कुणाल को प्राचीन तथा ऐतिहासिक संस्मारक तथा संरक्षित संस्मारक के रूप में घोषित किया गया है।

और, चूंकि, हरियाणा के राज्यपाल को यह प्रतीत होता है कि नीचे दी गई विशिष्टि में वर्णित भूमि, सरकार द्वारा, सरकारी खर्च पर, सार्वजनिक प्रयोजन के लिए अर्थात गांव कुणाल, तहसील रतिया, जिला फतेहाबाद में पंजाब प्राचीन ऐतिहासिक संस्मारक तथा पुरातत्वीय स्थल तथा अवशेष अधिनियम, 1964 (1964 का अधिनियम 20), की धारा 13 के अधीन इतिहास प्रसिद्ध अवशेषों के प्रारूप तथा परिरक्षण के लिए अपेक्षित है तथा इसके द्वारा अधिसूचित किया जाता है कि नीचे दी गई विशिष्टि में वर्णित भूमि उपरोक्त प्रयोजन के लिए अपेक्षित है।

यह अधिसूचना पंजाब प्राचीन ऐतिहासिक संस्मारक तथा पुरातत्वीय स्थल तथा अवशेष अधिनियम, 1964 (1964 का अधिनियम 20) की धारा 13 के साथ पठित भूमि अर्जन अधिनियम, 1894 (1894 का अधिनियम 1), की धारा 4 के अधीन हरियाणा सरकार, पुरातत्व तथा संग्रहालय विभाग की अधिसूचना संख्या 1/10-96-1ए०ए०एम०/पुरा०/2744-50 दिनांक 17 जून, 2013/10 जुलाई, 2013 को प्रकाशित की गई है, इसके द्वारा यह घोषित किया जाता है कि नीचे विशिष्टि में वर्णित भूमि उपरोक्त प्रयोजन के लिए अपेक्षित है।

यह घोषणा भूमि अर्जन अधिनियम, 1894 (1894 का अधिनियम 1) की धारा 6 के उपबन्धों के अधीन उन सभी व्यक्तियों की जानकारी के लिए की जारी जाती है, जिनका इससे सम्बन्ध है।

भूमि के नक्शों का निरीक्षण जिला राजस्व अधिकारी-एवं-भूमि अर्जन कलैक्टर, फतेहाबाद के कार्यालय में किया जा सकता है।

विशिष्टि

जिला	तहसील	गांव	हदबस्त संख्या	आयत/खरारासंख्या/ मुरब्बा सं०/किला सं०	क्षेत्र	
					कनाल	मरला
1	2	3	4	5	6	
फतेहाबाद	रतिया	कुणाल	150	84/18	7	08
				84/19	8	00
				84/22	7	07
				84/23	6	16
				84/12/1	3	16
				84/12/2	4	04
				84/13/1	3	11
				84/13/2	4	08
					45	10
					या 5 एकड़ 5 कनाल 10 मरला	

विजय वर्धन,
प्रधान सचिव, हरियाणा सरकार,
पुरातत्व एवं संग्रहालय विभाग।

52330—C.S.—H.G.P., Chd.

[Extract from Haryana Government Gazette, dated the 4th June, 2014]

HARYANA GOVERNMENT

ARCHAEOLOGY AND MUSEUMS DEPARTMENT

Notification

The 4th June, 2014

No. 1/10-96-1AAM/Pura./1580-85.—Whereas, the ancient mound Kunal on the land described in the specification given below has been declared as an ancient, historical and a protected monument under Section 4 of the Punjab Ancient and Historical Monuments and Arhaeological Sites and Remains Act, 1964 (20 of 1964) *vide* Haryana Government, Archaeology and Museums Department, Notification No. 1/10-96-1AAM, dated the 1st May, 2007.

Whereas, the Governor of Haryana is satisfied that the land described in the specification given below is needed by the Government at public expense, for a public purpose, namely, for protection and preservation of proto-historic Remains in Village Kunal, Tehsil Ratia, District Fatehabad under Section 13 of the Punjab Ancient and Historical Monuments and Arhaeological Sites and Remains Act, 1964 (20 of 1964) and it is hereby notified that the land in the specification given below is needed for the above purpose.

This notification is made under the provisions of Section 4 of the Land Acquisition Act, 1894 (Act 1 of 1894), read with Section 13 of the Punjab Ancient and Historical Monuments and Archaeological Sites and Remains Act, 1964 (20 of 1964) and has been published by Haryana Government, Archaeology and Museums Department Notification No. 1/10-96-1AAM/Pura. /2744-50 dated 17 June, 2013/10 July, 2013. It is hereby declared that the land described in the specification below is needed for the above purpose.

This declaration is made under the provisions of Section 6 of the Land Acquisition Act, 1894 (Act 1 of 1984) for information of all to whom it may concern.

Plans of the land may be inspected in the office of the District Revenue Officer-cum-Land Acquisition Collector, Fatehabad.

Specification

District	Tehsil	Village	Hadbast No.	Rectangle/Khasra No. Murba/KillaNo.	Area	
					Kanal	Marla
1	2	3	4	5	6	
Fatehabad	Ratia	Kunal	150	84/18	7	08
				84/19	8	00
				84/22	7	07
				84/23	6	16
				84/12/1	3	16
				84/12/2	4	04
				84/13/1	3	11
				84/13/2	4	08
					45	10
					Or 5 Acre 5 Kanal 10 Marla	

VIJAI VARDHAN,
Principal Secretary to Government Haryana,
Arhaeology & Museums Department.

52330—C.S.—H.G.P., Chd.

112-

[Extract from Haryana Government Gazette, dated the 4th June, 2014]

HARYANA GOVERNMENT

ARCHAEOLOGY AND MUSEUMS DEPARTMENT

Notification

The 4th June, 2014

No. 1/10-96-1AAM/Pura./1580-85.—Whereas, the ancient mound Kunal on the land described in the specification given below has been declared as an ancient, historical and a protected monument under Section 4 of the Punjab Ancient and Historical Monuments and Arhaeological Sites and Remains Act, 1964 (20 of 1964) *vide* Haryana Government, Archaeology and Museums Department, Notification No. 1/10-96-1AAM, dated the 1st May, 2007.

Whereas, the Governor of Haryana is satisfied that the land described in the specification given below is needed by the Government at public expense, for a public purpose, namely, for protection and preservation of proto-historic Remains in Village Kunal, Tehsil Ratia, District Fatehabad under Section 13 of the Punjab Ancient and Historical Monuments and Arhaeological Sites and Remains Act, 1964 (20 of 1964) and it is hereby notified that the land in the specification given below is needed for the above purpose.

This notification is made under the provisions of Section 4 of the Land Acquisition Act, 1894 (Act 1 of 1894), read with Section 13 of the Punjab Ancient and Historical Monuments and Archaeological Sites and Remains Act, 1964 (20 of 1964) and has been published by Haryana Government, Archaeology and Museums Department Notification No. 1/10-96-1AAM/Pura. /2744-50 dated 17 June, 2013/10 July, 2013. It is hereby declared that the land described in the specification below is needed for the above purpose.

This declaration is made under the provisions of Section 6 of the Land Acquisition Act, 1894 (Act 1 of 1984) for information of all to whom it may concern.

Plans of the land may be inspected in the office of the District Revenue Officer-cum-Land Acquisition Collector, Fatehabad.

Specification

District	Tehsil	Village	Hadbast No.	Rectangle/Khasra No. Murba/KillaNo.	Area	
					Kanal	Marla
1	2	3	4	5	6	
Fatehabad	Ratia	Kunal	150	84/18	7	08
				84/19	8	00
				84/22	7	07
				84/23	6	16
				84/12/1	3	16
				84/12/2	4	04
				84/13/1	3	11
				84/13/2	4	08
					45	10
					Or 5 Acre 5 Kanal 10 Marla	

VIJAI VARDHAN,
Principal Secretary to Government Haryana,
Arhaeology & Museums Department.

52330—C.S.—H.G.P., Chd.

[Extract from Haryana Government Gazette, dated the 4th June, 2014]

HARYANA GOVERNMENT

ARCHAEOLOGY AND MUSEUMS DEPARTMENT

Notification

The 4th June, 2014

No. 1/10-96-1AAM/Pura./1580-85.—Whereas, the ancient mound Kunal on the land described in the specification given below has been declared as an ancient, historical and a protected monument under Section 4 of the Punjab Ancient and Historical Monuments and Arhaeological Sites and Remains Act, 1964 (20 of 1964) *vide* Haryana Government, Archaeology and Museums Department, Notification No. 1/10-96-1AAM, dated the 1st May, 2007.

Whereas, the Governor of Haryana is satisfied that the land described in the specification given below is needed by the Government at public expense, for a public purpose, namely, for protection and preservation of proto-historic Remains in Village Kunal, Tehsil Ratia, District Fatehabad under Section 13 of the Punjab Ancient and Historical Monuments and Arhaeological Sites and Remains Act, 1964 (20 of 1964) and it is hereby notified that the land in the specification given below is needed for the above purpose.

This notification is made under the provisions of Section 4 of the Land Acquisition Act, 1894 (Act 1 of 1894), read with Section 13 of the Punjab Ancient and Historical Monuments and Archaeological Sites and Remains Act, 1964 (20 of 1964) and has been published by Haryana Government, Archaeology and Museums Department Notification No. 1/10-96-1AAM/Pura. /2744-50 dated 17 June, 2013/10 July, 2013. It is hereby declared that the land described in the specification below is needed for the above purpose.

This declaration is made under the provisions of Section 6 of the Land Acquisition Act, 1894 (Act 1 of 1984) for information of all to whom it may concern.

Plans of the land may be inspected in the office of the District Revenue Officer-cum-Land Acquisition Collector, Fatehabad.

Specification

District	Tehsil	Village	Hadbast No.	Rectangle/Khasra No. Murba/KillaNo.	Area	
					Kanal	Marla
1	2	3	4	5	6	
Fatehabad	Ratia	Kunal	150	84/18	7	08
				84/19	8	00
				84/22	7	07
				84/23	6	16
				84/12/1	3	16
				84/12/2	4	04
				84/13/1	3	11
				84/13/2	4	08
					45	10
					Or 5 Acre 5 Kanal 10 Marla	

VIJAI VARDHAN,
Principal Secretary to Government Haryana,
Arhaeology & Museums Department.

52330—C.S.—H.G.P., Chd.

[Extract from Haryana Government Gazette, dated the 4th June, 2014]

HARYANA GOVERNMENT

ARCHAEOLOGY AND MUSEUMS DEPARTMENT

Notification

The 4th June, 2014

No. 1/10-96-1AAM/Pura./1580-85.—Whereas, the ancient mound Kunal on the land described in the specification given below has been declared as an ancient, historical and a protected monument under Section 4 of the Punjab Ancient and Historical Monuments and Arhaeological Sites and Remains Act, 1964 (20 of 1964) *vide* Haryana Government, Archaeology and Museums Department, Notification No. 1/10-96-1AAM, dated the 1st May, 2007.

Whereas, the Governor of Haryana is satisfied that the land described in the specification given below is needed by the Government at public expense, for a public purpose, namely, for protection and preservation of proto-historic Remains in Village Kunal, Tehsil Ratia, District Fatehabad under Section 13 of the Punjab Ancient and Historical Monuments and Arhaeological Sites and Remains Act, 1964 (20 of 1964) and it is hereby notified that the land in the specification given below is needed for the above purpose.

This notification is made under the provisions of Section 4 of the Land Acquisition Act, 1894 (Act 1 of 1894), read with Section 13 of the Punjab Ancient and Historical Monuments and Archaeological Sites and Remains Act, 1964 (20 of 1964) and has been published by Haryana Government, Archaeology and Museums Department Notification No. 1/10-96-1AAM/Pura. /2744-50 dated 17 June, 2013/10 July, 2013. It is hereby declared that the land described in the specification below is needed for the above purpose.

This declaration is made under the provisions of Section 6 of the Land Acquisition Act, 1894 (Act 1 of 1984) for information of all to whom it may concern.

Plans of the land may be inspected in the office of the District Revenue Officer-cum-Land Acquisition Collector, Fatehabad.

Specification

District	Tehsil	Village	Hadbast No.	Rectangle/Khasra No. Murba/KillaNo.	Area	
					Kanal	Marla
1	2	3	4	5	6	
Fatehabad	Ratia	Kunal	150	84/18	7	08
				84/19	8	00
				84/22	7	07
				84/23	6	16
				84/12/1	3	16
				84/12/2	4	04
				84/13/1	3	11
				84/13/2	4	08
					45	**10**
					Or 5 Acre 5 Kanal 10 Marla	

VIJAI VARDHAN,
Principal Secretary to Government Haryana,
Arhaeology & Museums Department.

52330—C.S.—H.G.P., Chd.

115

[Extract from Haryana Government Gazette, dated the 4th June, 2014]

HARYANA GOVERNMENT

ARCHAEOLOGY AND MUSEUMS DEPARTMENT

Notification

The 4th June, 2014

No. 1/10-96-1AAM/Pura./1580-85.—Whereas, the ancient mound Kunal on the land described in the specification given below has been declared as an ancient, historical and a protected monument under Section 4 of the Punjab Ancient and Historical Monuments and Arhaeological Sites and Remains Act, 1964 (20 of 1964) *vide* Haryana Government, Archaeology and Museums Department, Notification No. 1/10-96-1AAM, dated the 1st May, 2007.

Whereas, the Governor of Haryana is satisfied that the land described in the specification given below is needed by the Government at public expense, for a public purpose, namely, for protection and preservation of proto-historic Remains in Village Kunal, Tehsil Ratia, District Fatehabad under Section 13 of the Punjab Ancient and Historical Monuments and Arhaeological Sites and Remains Act, 1964 (20 of 1964) and it is hereby notified that the land in the specification given below is needed for the above purpose.

This notification is made under the provisions of Section 4 of the Land Acquisition Act, 1894 (Act 1 of 1894), read with Section 13 of the Punjab Ancient and Historical Monuments and Archaeological Sites and Remains Act, 1964 (20 of 1964) and has been published by Haryana Government, Archaeology and Museums Department Notification No. 1/10-96-1AAM/Pura. /2744-50 dated 17 June, 2013/10 July, 2013. It is hereby declared that the land described in the specification below is needed for the above purpose.

This declaration is made under the provisions of Section 6 of the Land Acquisition Act, 1894 (Act 1 of 1984) for information of all to whom it may concern.

Plans of the land may be inspected in the office of the District Revenue Officer-cum-Land Acquisition Collector, Fatehabad.

Specification

District	Tehsil	Village	Hadbast No.	Rectangle/Khasra No. Murba/KillaNo.	Area	
					Kanal	Marla
1	2	3	4	5	6	
Fatehabad	Ratia	Kunal	150	84/18	7	08
				84/19	8	00
				84/22	7	07
				84/23	6	16
				84/12/1	3	16
				84/12/2	4	04
				84/13/1	3	11
				84/13/2	4	08
					45	10
					Or 5 Acre 5 Kanal 10 Marla	

VIJAI VARDHAN,
Principal Secretary to Government Haryana,
Arhaeology & Museums Department.

52330—C.S.—H.G.P., Chd.

[Extract from Haryana Government Gazette, dated the 4th June, 2014]

HARYANA GOVERNMENT

ARCHAEOLOGY AND MUSEUMS DEPARTMENT

Notification

The 4th June, 2014

No. 1/10-96-1AAM/Pura./1580-85.—Whereas, the ancient mound Kunal on the land described in the specification given below has been declared as an ancient, historical and a protected monument under Section 4 of the Punjab Ancient and Historical Monuments and Arhaeological Sites and Remains Act, 1964 (20 of 1964) *vide* Haryana Government, Archaeology and Museums Department, Notification No. 1/10-96-1AAM, dated the 1st May, 2007.

Whereas, the Governor of Haryana is satisfied that the land described in the specification given below is needed by the Government at public expense, for a public purpose, namely, for protection and preservation of proto-historic Remains in Village Kunal, Tehsil Ratia, District Fatehabad under Section 13 of the Punjab Ancient and Historical Monuments and Arhaeological Sites and Remains Act, 1964 (20 of 1964) and it is hereby notified that the land in the specification given below is needed for the above purpose.

This notification is made under the provisions of Section 4 of the Land Acquisition Act, 1894 (Act 1 of 1894), read with Section 13 of the Punjab Ancient and Historical Monuments and Archaeological Sites and Remains Act, 1964 (20 of 1964) and has been published by Haryana Government, Archaeology and Museums Department Notification No. 1/10-96-1AAM/Pura. /2744-50 dated 17 June, 2013/10 July, 2013. It is hereby declared that the land described in the specification below is needed for the above purpose.

This declaration is made under the provisions of Section 6 of the Land Acquisition Act, 1894 (Act 1 of 1984) for information of all to whom it may concern.

Plans of the land may be inspected in the office of the District Revenue Officer-cum-Land Acquisition Collector, Fatehabad.

Specification

District	Tehsil	Village	Hadbast No.	Rectangle/Khasra No. Murba/KillaNo.	Area	
					Kanal	Marla
1	2	3	4	5	6	
Fatehabad	Ratia	Kunal	150	84/18	7	08
				84/19	8	00
				84/22	7	07
				84/23	6	16
				84/12/1	3	16
				84/12/2	4	04
				84/13/1	3	11
				84/13/2	4	08
					45	**10**
					Or 5 Acre 5 Kanal 10 Marla	

VIJAI VARDHAN,
Principal Secretary to Government Haryana,
Arhaeology & Museums Department.

52330—C.S.—H.G.P., Chd.

[Extract from Haryana Government Gazette, dated the 4th June, 2014]

HARYANA GOVERNMENT

ARCHAEOLOGY AND MUSEUMS DEPARTMENT

Notification

The 4th June, 2014

No. 1/10-96-1AAM/Pura./1580-85.—Whereas, the ancient mound Kunal on the land described in the specification given below has been declared as an ancient, historical and a protected monument under Section 4 of the Punjab Ancient and Historical Monuments and Arhaeological Sites and Remains Act, 1964 (20 of 1964) *vide* Haryana Government, Archaeology and Museums Department, Notification No. 1/10-96-1AAM, dated the 1st May, 2007.

Whereas, the Governor of Haryana is satisfied that the land described in the specification given below is needed by the Government at public expense, for a public purpose, namely, for protection and preservation of proto-historic Remains in Village Kunal, Tehsil Ratia, District Fatehabad under Section 13 of the Punjab Ancient and Historical Monuments and Arhaeological Sites and Remains Act, 1964 (20 of 1964) and it is hereby notified that the land in the specification given below is needed for the above purpose.

This notification is made under the provisions of Section 4 of the Land Acquisition Act, 1894 (Act 1 of 1894), read with Section 13 of the Punjab Ancient and Historical Monuments and Archaeological Sites and Remains Act, 1964 (20 of 1964) and has been published by Haryana Government, Archaeology and Museums Department Notification No. 1/10-96-1AAM/Pura. /2744-50 dated 17 June, 2013/10 July, 2013. It is hereby declared that the land described in the specification below is needed for the above purpose.

This declaration is made under the provisions of Section 6 of the Land Acquisition Act, 1894 (Act 1 of 1984) for information of all to whom it may concern.

Plans of the land may be inspected in the office of the District Revenue Officer-cum-Land Acquisition Collector, Fatehabad.

Specification

District	Tehsil	Village	Hadbast No.	Rectangle/Khasra No. Murba/KillaNo.	Area	
					Kanal	Marla
1	2	3	4	5	6	
Fatehabad	Ratia	Kunal	150	84/18	7	08
				84/19	8	00
				84/22	7	07
				84/23	6	16
				84/12/1	3	16
				84/12/2	4	04
				84/13/1	3	11
				84/13/2	4	08
					45	10
					Or 5 Acre 5 Kanal 10 Marla	

VIJAI VARDHAN,
Principal Secretary to Government Haryana,
Arhaeology & Museums Department.

52330—C.S.—H.G.P., Chd.

[Extract from Haryana Government Gazette, dated the 4th June, 2014]

HARYANA GOVERNMENT

ARCHAEOLOGY AND MUSEUMS DEPARTMENT

Notification

The 4th June, 2014

No. 1/10-96-1AAM/Pura./1580-85.—Whereas, the ancient mound Kunal on the land described in the specification given below has been declared as an ancient, historical and a protected monument under Section 4 of the Punjab Ancient and Historical Monuments and Arhaeological Sites and Remains Act, 1964 (20 of 1964) *vide* Haryana Government, Archaeology and Museums Department, Notification No. 1/10-96-1AAM, dated the 1st May, 2007.

Whereas, the Governor of Haryana is satisfied that the land described in the specification given below is needed by the Government at public expense, for a public purpose, namely, for protection and preservation of proto-historic Remains in Village Kunal, Tehsil Ratia, District Fatehabad under Section 13 of the Punjab Ancient and Historical Monuments and Arhaeological Sites and Remains Act, 1964 (20 of 1964) and it is hereby notified that the land in the specification given below is needed for the above purpose.

This notification is made under the provisions of Section 4 of the Land Acquisition Act, 1894 (Act 1 of 1894), read with Section 13 of the Punjab Ancient and Historical Monuments and Archaeological Sites and Remains Act, 1964 (20 of 1964) and has been published by Haryana Government, Archaeology and Museums Department Notification No. 1/10-96-1AAM/Pura. /2744-50 dated 17 June, 2013/10 July, 2013. It is hereby declared that the land described in the specification below is needed for the above purpose.

This declaration is made under the provisions of Section 6 of the Land Acquisition Act, 1894 (Act 1 of 1984) for information of all to whom it may concern.

Plans of the land may be inspected in the office of the District Revenue Officer-cum-Land Acquisition Collector, Fatehabad.

Specification

District	Tehsil	Village	Hadbast No.	Rectangle/Khasra No. Murba/KillaNo.	Area	
					Kanal	Marla
1	2	3	4	5	6	
Fatehabad	Ratia	Kunal	150	84/18	7	08
				84/19	8	00
				84/22	7	07
				84/23	6	16
				84/12/1	3	16
				84/12/2	4	04
				84/13/1	3	11
				84/13/2	4	08
					45	**10**
					Or 5 Acre 5 Kanal 10 Marla	

VIJAI VARDHAN,
Principal Secretary to Government Haryana,
Arhaeology & Museums Department.

52330—C.S.—H.G.P., Chd.

[Extract from Haryana Government Gazette, dated the 4th June, 2014]

HARYANA GOVERNMENT

ARCHAEOLOGY AND MUSEUMS DEPARTMENT

Notification

The 4th June, 2014

No. 1/10-96-1AAM/Pura./1580-85.—Whereas, the ancient mound Kunal on the land described in the specification given below has been declared as an ancient, historical and a protected monument under Section 4 of the Punjab Ancient and Historical Monuments and Arhaeological Sites and Remains Act, 1964 (20 of 1964) *vide* Haryana Government, Archaeology and Museums Department, Notification No. 1/10-96-1AAM, dated the 1st May, 2007.

Whereas, the Governor of Haryana is satisfied that the land described in the specification given below is needed by the Government at public expense, for a public purpose, namely, for protection and preservation of proto-historic Remains in Village Kunal, Tehsil Ratia, District Fatehabad under Section 13 of the Punjab Ancient and Historical Monuments and Arhaeological Sites and Remains Act, 1964 (20 of 1964) and it is hereby notified that the land in the specification given below is needed for the above purpose.

This notification is made under the provisions of Section 4 of the Land Acquisition Act, 1894 (Act 1 of 1894), read with Section 13 of the Punjab Ancient and Historical Monuments and Archaeological Sites and Remains Act, 1964 (20 of 1964) and has been published by Haryana Government, Archaeology and Museums Department Notification No. 1/10-96-1AAM/Pura. /2744-50 dated 17 June, 2013/10 July, 2013. It is hereby declared that the land described in the specification below is needed for the above purpose.

This declaration is made under the provisions of Section 6 of the Land Acquisition Act, 1894 (Act 1 of 1984) for information of all to whom it may concern.

Plans of the land may be inspected in the office of the District Revenue Officer-cum-Land Acquisition Collector, Fatehabad.

Specification

District	Tehsil	Village	Hadbast No.	Rectangle/Khasra No. Murba/KillaNo.	Area	
					Kanal	Marla
1	2	3	4	5	6	
Fatehabad	Ratia	Kunal	150	84/18	7	08
				84/19	8	00
				84/22	7	07
				84/23	6	16
				84/12/1	3	16
				84/12/2	4	04
				84/13/1	3	11
				84/13/2	4	08
					45	**10**
				Or 5 Acre 5 Kanal 10 Marla		

VIJAI VARDHAN,
Principal Secretary to Government Haryana,
Arhaeology & Museums Department.

52330—C.S.—H.G.P., Chd.

[Extract from Haryana Government Gazette, dated the 4th June, 2014]

HARYANA GOVERNMENT

ARCHAEOLOGY AND MUSEUMS DEPARTMENT

Notification

The 4th June, 2014

No. 1/10-96-1AAM/Pura./1580-85.—Whereas, the ancient mound Kunal on the land described in the specification given below has been declared as an ancient, historical and a protected monument under Section 4 of the Punjab Ancient and Historical Monuments and Arhaeological Sites and Remains Act, 1964 (20 of 1964) *vide* Haryana Government, Archaeology and Museums Department, Notification No. 1/10-96-1AAM, dated the 1st May, 2007.

Whereas, the Governor of Haryana is satisfied that the land described in the specification given below is needed by the Government at public expense, for a public purpose, namely, for protection and preservation of proto-historic Remains in Village Kunal, Tehsil Ratia, District Fatehabad under Section 13 of the Punjab Ancient and Historical Monuments and Arhaeological Sites and Remains Act, 1964 (20 of 1964) and it is hereby notified that the land in the specification given below is needed for the above purpose.

This notification is made under the provisions of Section 4 of the Land Acquisition Act, 1894 (Act 1 of 1894), read with Section 13 of the Punjab Ancient and Historical Monuments and Archaeological Sites and Remains Act, 1964 (20 of 1964) and has been published by Haryana Government, Archaeology and Museums Department Notification No. 1/10-96-1AAM/Pura. /2744-50 dated 17 June, 2013/10 July, 2013. It is hereby declared that the land described in the specification below is needed for the above purpose.

This declaration is made under the provisions of Section 6 of the Land Acquisition Act, 1894 (Act 1 of 1984) for information of all to whom it may concern.

Plans of the land may be inspected in the office of the District Revenue Officer-cum-Land Acquisition Collector, Fatehabad.

Specification

District	Tehsil	Village	Hadbast No.	Rectangle/Khasra No. Murba/KillaNo.	Area	
					Kanal	Marla
1	2	3	4	5	6	
Fatehabad	Ratia	Kunal	150	84/18	7	08
				84/19	8	00
				84/22	7	07
				84/23	6	16
				84/12/1	3	16
				84/12/2	4	04
				84/13/1	3	11
				84/13/2	4	08
					45	10
					Or 5 Acre 5 Kanal 10 Marla	

VIJAI VARDHAN,
Principal Secretary to Government Haryana,
Arhaeology & Museums Department.

52330—C.S.—H.G.P., Chd.

प्रेषक,

महानिदेशक,
पुरातत्व एवं संग्रहालय विभाग, हरियाणा,
आर्ट एण्ड डिजाईन बिल्डिंग, सैक्टर 10, चण्डीगढ़।

सेवा में,

जिला राजस्व अधिकारी एवं
भूमि अर्जन कलैक्टर, फतेहाबाद।

यादि क्रमांकः-1/10-96-1ए.ए.एम/पुरा/ 1768.
दिनांकः- 19/6/14.

विषयः- कुणाल टीला की भूमि अधिग्रहण की अधिसूचना की प्रतियां भेजने बारे।

उपरोक्त विषय पर आपको कुणाल टीला की भूमि अधिसूचना की 5 प्रतियां आवश्यक कार्यवाही हेतु प्रेषित है।

अधीक्षक
कृतेः महानिदेशक पुरातत्व एवं संग्रहालय विभाग,
हरियाणा, चण्डीगढ़।

पृ0 क्रमांक सम/ 1769. दिनांकः 19/6/14.

उपरोक्त की एक प्रति उपमण्डल अधिकारी (नागरिक) रतिया, जिला फतेहाबाद को अधिसूचना की 5 प्रतियों सहित आवश्यक कार्यवाही हेतु प्रेषित है।

अधीक्षक
कृतेः महानिदेशक पुरातत्व एवं संग्रहालय विभाग,
हरियाणा, चण्डीगढ़।

पृ0 क्रमांक सम/ 1770 दिनांकः 19/6/2014.

उपरोक्त की एक प्रति तहसीलदार, रतिया को अधिसूचना की 5 प्रतियों सहित आवश्यक कार्यवाही हेतु प्रेषित है।

अधीक्षक
कृतेः महानिदेशक पुरातत्व एवं संग्रहालय विभाग,
हरियाणा, चण्डीगढ़।

पृ0 क्रमांक सम/ 1771 दिनांकः 19/6/2014.

उपरोक्त की एक प्रति श्री मेघश्याम, लिपिक, पुरातत्व एवं संग्रहालय विभाग, चण्डीगढ़ को अधिसूचना की प्रति स्थल पर चिपकाने तथा अन्य सम्बन्धित को देने हेतु प्रेषित है।

अधीक्षक
कृतेः महानिदेशक पुरातत्व एवं संग्रहालय विभाग,
हरियाणा, चण्डीगढ़।

-117-

[Extract from Haryana Government Gazette, dated the 4th June, 2014]

HARYANA GOVERNMENT

ARCHAEOLOGY AND MUSEUMS DEPARTMENT

Notification

The 4th June, 2014

No. 1/10-96-1AAM/Pura./1580-85.—Whereas, the ancient mound Kunal on the land described in the specification given below has been declared as an ancient, historical and a protected monument under Section 4 of the Punjab Ancient and Historical Monuments and Arhaeological Sites and Remains Act, 1964 (20 of 1964) *vide* Haryana Government, Archaeology and Museums Department, Notification No. 1/10-96-1AAM, dated the 1st May, 2007.

Whereas, the Governor of Haryana is satisfied that the land described in the specification given below is needed by the Government at public expense, for a public purpose, namely, for protection and preservation of proto-historic Remains in Village Kunal, Tehsil Ratia, District Fatehabad under Section 13 of the Punjab Ancient and Historical Monuments and Arhaeological Sites and Remains Act, 1964 (20 of 1964) and it is hereby notified that the land in the specification given below is needed for the above purpose.

This notification is made under the provisions of Section 4 of the Land Acquisition Act, 1894 (Act 1 of 1894), read with Section 13 of the Punjab Ancient and Historical Monuments and Archaeological Sites and Remains Act, 1964 (20 of 1964) and has been published by Haryana Government, Archaeology and Museums Department Notification No. 1/10-96-1AAM/Pura. /2744-50 dated 17 June, 2013/10 July, 2013. It is hereby declared that the land described in the specification below is needed for the above purpose.

This declaration is made under the provisions of Section 6 of the Land Acquisition Act, 1894 (Act 1 of 1984) for information of all to whom it may concern.

Plans of the land may be inspected in the office of the District Revenue Officer-cum-Land Acquisition Collector, Fatehabad.

Specification

District	Tehsil	Village	Hadbast No.	Rectangle/Khasra No. Murba/KillaNo.	Area	
					Kanal	Marla
1	2	3	4	5	6	
Fatehabad	Ratia	Kunal	150	84/18	7	08
				84/19	8	00
				84/22	7	07
				84/23	6	16
				84/12/1	3	16
				84/12/2	4	04
				84/13/1	3	11
				84/13/2	4	08
					45	10
					Or 5 Acre 5 Kanal 10 Marla	

VIJAI VARDHAN,
Principal Secretary to Government Haryana,
Arhaeology & Museums Department.

52330—C.S.—H.G.P., Chd.

-118

[Extract from Haryana Government Gazette, dated the 4th June, 2014]

HARYANA GOVERNMENT

ARCHAEOLOGY AND MUSEUMS DEPARTMENT

Notification

The 4th June, 2014

No. 1/10-96-1AAM/Pura./1580-85.—Whereas, the ancient mound Kunal on the land described in the specification given below has been declared as an ancient, historical and a protected monument under Section 4 of the Punjab Ancient and Historical Monuments and Arhaeological Sites and Remains Act, 1964 (20 of 1964) *vide* Haryana Government, Archaeology and Museums Department, Notification No. 1/10-96-1AAM, dated the 1st May, 2007.

Whereas, the Governor of Haryana is satisfied that the land described in the specification given below is needed by the Government at public expense, for a public purpose, namely, for protection and preservation of proto-historic Remains in Village Kunal, Tehsil Ratia, District Fatehabad under Section 13 of the Punjab Ancient and Historical Monuments and Arhaeological Sites and Remains Act, 1964 (20 of 1964) and it is hereby notified that the land in the specification given below is needed for the above purpose.

This notification is made under the provisions of Section 4 of the Land Acquisition Act, 1894 (Act 1 of 1894), read with Section 13 of the Punjab Ancient and Historical Monuments and Archaeological Sites and Remains Act, 1964 (20 of 1964) and has been published by Haryana Government, Archaeology and Museums Department Notification No. 1/10-96-1AAM/Pura. /2744-50 dated 17 June, 2013/10 July, 2013. It is hereby declared that the land described in the specification below is needed for the above purpose.

This declaration is made under the provisions of Section 6 of the Land Acquisition Act, 1894 (Act 1 of 1984) for information of all to whom it may concern.

Plans of the land may be inspected in the office of the District Revenue Officer-cum-Land Acquisition Collector, Fatehabad.

Specification

District	Tehsil	Village	Hadbast No.	Rectangle/Khasra No. Murba/KillaNo.	Area	
					Kanal	Marla
1	2	3	4	5	6	
Fatehabad	Ratia	Kunal	150	84/18	7	08
				84/19	8	00
				84/22	7	07
				84/23	6	16
				84/12/1	3	16
				84/12/2	4	04
				84/13/1	3	11
				84/13/2	4	08
					45	10
					Or 5 Acre 5 Kanal 10 Marla	

VIJAI VARDHAN,
Principal Secretary to Government Haryana,
Arhaeology & Museums Department.

52330—C.S.—H.G.P., Chd.

[Extract from Haryana Government Gazette, dated the 4th June, 2014]

HARYANA GOVERNMENT

ARCHAEOLOGY AND MUSEUMS DEPARTMENT

Notification

The 4th June, 2014

No. 1/10-96-1AAM/Pura./1580-85.—Whereas, the ancient mound Kunal on the land described in the specification given below has been declared as an ancient, historical and a protected monument under Section 4 of the Punjab Ancient and Historical Monuments and Arhaeological Sites and Remains Act, 1964 (20 of 1964) *vide* Haryana Government, Archaeology and Museums Department, Notification No. 1/10-96-1AAM, dated the 1st May, 2007.

Whereas, the Governor of Haryana is satisfied that the land described in the specification given below is needed by the Government at public expense, for a public purpose, namely, for protection and preservation of proto-historic Remains in Village Kunal, Tehsil Ratia, District Fatehabad under Section 13 of the Punjab Ancient and Historical Monuments and Arhaeological Sites and Remains Act, 1964 (20 of 1964) and it is hereby notified that the land in the specification given below is needed for the above purpose.

This notification is made under the provisions of Section 4 of the Land Acquisition Act, 1894 (Act 1 of 1894), read with Section 13 of the Punjab Ancient and Historical Monuments and Archaeological Sites and Remains Act, 1964 (20 of 1964) and has been published by Haryana Government, Archaeology and Museums Department Notification No. 1/10-96-1AAM/Pura. /2744-50 dated 17 June, 2013/10 July, 2013. It is hereby declared that the land described in the specification below is needed for the above purpose.

This declaration is made under the provisions of Section 6 of the Land Acquisition Act, 1894 (Act 1 of 1984) for information of all to whom it may concern.

Plans of the land may be inspected in the office of the District Revenue Officer-cum-Land Acquisition Collector, Fatehabad.

Specification

District	Tehsil	Village	Hadbast No.	Rectangle/Khasra No. Murba/KillaNo.	Area	
					Kanal	Marla
1	2	3	4	5	6	
Fatehabad	Ratia	Kunal	150	84/18	7	08
				84/19	8	00
				84/22	7	07
				84/23	6	16
				84/12/1	3	16
				84/12/2	4	04
				84/13/1	3	11
				84/13/2	4	08
					45	10
					Or 5 Acre 5 Kanal 10 Marla	

VIJAI VARDHAN,
Principal Secretary to Government Haryana,
Arhaeology & Museums Department.

52330—C.S.—H.G.P., Chd.

[Extract from Haryana Government Gazette, dated the 4th June, 2014]

HARYANA GOVERNMENT

ARCHAEOLOGY AND MUSEUMS DEPARTMENT

Notification

The 4th June, 2014

No. 1/10-96-1AAM/Pura./1580-85.—Whereas, the ancient mound Kunal on the land described in the specification given below has been declared as an ancient, historical and a protected monument under Section 4 of the Punjab Ancient and Historical Monuments and Arhaeological Sites and Remains Act, 1964 (20 of 1964) *vide* Haryana Government, Archaeology and Museums Department, Notification No. 1/10-96-1AAM, dated the 1st May, 2007.

Whereas, the Governor of Haryana is satisfied that the land described in the specification given below is needed by the Government at public expense, for a public purpose, namely, for protection and preservation of proto-historic Remains in Village Kunal, Tehsil Ratia, District Fatehabad under Section 13 of the Punjab Ancient and Historical Monuments and Arhaeological Sites and Remains Act, 1964 (20 of 1964) and it is hereby notified that the land in the specification given below is needed for the above purpose.

This notification is made under the provisions of Section 4 of the Land Acquisition Act, 1894 (Act 1 of 1894), read with Section 13 of the Punjab Ancient and Historical Monuments and Archaeological Sites and Remains Act, 1964 (20 of 1964) and has been published by Haryana Government, Archaeology and Museums Department Notification No. 1/10-96-1AAM/Pura. /2744-50 dated 17 June, 2013/10 July, 2013. It is hereby declared that the land described in the specification below is needed for the above purpose.

This declaration is made under the provisions of Section 6 of the Land Acquisition Act, 1894 (Act 1 of 1984) for information of all to whom it may concern.

Plans of the land may be inspected in the office of the District Revenue Officer-cum-Land Acquisition Collector, Fatehabad.

Specification

District	Tehsil	Village	Hadbast No.	Rectangle/Khasra No. Murba/KillaNo.	Area	
					Kanal	Marla
1	2	3	4	5	6	
Fatehabad	Ratia	Kunal	150	84/18	7	08
				84/19	8	00
				84/22	7	07
				84/23	6	16
				84/12/1	3	16
				84/12/2	4	04
				84/13/1	3	11
				84/13/2	4	08
					45	10
					Or 5 Acre 5 Kanal 10 Marla	

VIJAI VARDHAN,
Principal Secretary to Government Haryana,
Arhaeology & Museums Department.

52330—C.S.—H.G.P., Chd.

[Extract from Haryana Government Gazette, dated the 4th June, 2014]

HARYANA GOVERNMENT

ARCHAEOLOGY AND MUSEUMS DEPARTMENT

Notification

The 4th June, 2014

No. 1/10-96-1AAM/Pura./1580-85.—Whereas, the ancient mound Kunal on the land described in the specification given below has been declared as an ancient, historical and a protected monument under Section 4 of the Punjab Ancient and Historical Monuments and Arhaeological Sites and Remains Act, 1964 (20 of 1964) *vide* Haryana Government, Archaeology and Museums Department, Notification No. 1/10-96-1AAM, dated the 1st May, 2007.

Whereas, the Governor of Haryana is satisfied that the land described in the specification given below is needed by the Government at public expense, for a public purpose, namely, for protection and preservation of proto-historic Remains in Village Kunal, Tehsil Ratia, District Fatehabad under Section 13 of the Punjab Ancient and Historical Monuments and Arhaeological Sites and Remains Act, 1964 (20 of 1964) and it is hereby notified that the land in the specification given below is needed for the above purpose.

This notification is made under the provisions of Section 4 of the Land Acquisition Act, 1894 (Act 1 of 1894), read with Section 13 of the Punjab Ancient and Historical Monuments and Archaeological Sites and Remains Act, 1964 (20 of 1964) and has been published by Haryana Government, Archaeology and Museums Department Notification No. 1/10-96-1AAM/Pura. /2744-50 dated 17 June, 2013/10 July, 2013. It is hereby declared that the land described in the specification below is needed for the above purpose.

This declaration is made under the provisions of Section 6 of the Land Acquisition Act, 1894 (Act 1 of 1984) for information of all to whom it may concern.

Plans of the land may be inspected in the office of the District Revenue Officer-cum-Land Acquisition Collector, Fatehabad.

Specification

District	Tehsil	Village	Hadbast No.	Rectangle/Khasra No. Murba/KillaNo.	Area	
					Kanal	Marla
1	2	3	4	5	6	
Fatehabad	Ratia	Kunal	150	84/18	7	08
				84/19	8	00
				84/22	7	07
				84/23	6	16
				84/12/1	3	16
				84/12/2	4	04
				84/13/1	3	11
				84/13/2	4	08
					45	10
					Or 5 Acre 5 Kanal 10 Marla	

VIJAI VARDHAN,
Principal Secretary to Government Haryana,
Arhaeology & Museums Department.

52330—C.S.—H.G.P., Chd.

[Extract from Haryana Government Gazette, dated the 4th June, 2014]

HARYANA GOVERNMENT

ARCHAEOLOGY AND MUSEUMS DEPARTMENT

Notification

The 4th June, 2014

No. 1/10-96-1AAM/Pura./1580-85.—Whereas, the ancient mound Kunal on the land described in the specification given below has been declared as an ancient, historical and a protected monument under Section 4 of the Punjab Ancient and Historical Monuments and Arhaeological Sites and Remains Act, 1964 (20 of 1964) *vide* Haryana Government, Archaeology and Museums Department, Notification No. 1/10-96-1AAM, dated the 1st May, 2007.

Whereas, the Governor of Haryana is satisfied that the land described in the specification given below is needed by the Government at public expense, for a public purpose, namely, for protection and preservation of proto-historic Remains in Village Kunal, Tehsil Ratia, District Fatehabad under Section 13 of the Punjab Ancient and Historical Monuments and Arhaeological Sites and Remains Act, 1964 (20 of 1964) and it is hereby notified that the land in the specification given below is needed for the above purpose.

This notification is made under the provisions of Section 4 of the Land Acquisition Act, 1894 (Act 1 of 1894), read with Section 13 of the Punjab Ancient and Historical Monuments and Archaeological Sites and Remains Act, 1964 (20 of 1964) and has been published by Haryana Government, Archaeology and Museums Department Notification No. 1/10-96-1AAM/Pura. /2744-50 dated 17 June, 2013/10 July, 2013. It is hereby declared that the land described in the specification below is needed for the above purpose.

This declaration is made under the provisions of Section 6 of the Land Acquisition Act, 1894 (Act 1 of 1984) for information of all to whom it may concern.

Plans of the land may be inspected in the office of the District Revenue Officer-cum-Land Acquisition Collector, Fatehabad.

Specification

District	Tehsil	Village	Hadbast No.	Rectangle/Khasra No. Murba/KillaNo.	Area	
					Kanal	Marla
1	2	3	4	5	6	
Fatehabad	Ratia	Kunal	150	84/18	7	08
				84/19	8	00
				84/22	7	07
				84/23	6	16
				84/12/1	3	16
				84/12/2	4	04
				84/13/1	3	11
				84/13/2	4	08
					45	10
					Or 5 Acre 5 Kanal 10 Marla	

VIJAI VARDHAN,
Principal Secretary to Government Haryana,
Arhaeology & Museums Department.

52330—C.S.—H.G.P., Chd.

-119-

[Extract from Haryana Government Gazette, dated the 4th June, 2014]

हरियाणा सरकार

पुरातत्व तथा संग्रहालय विभाग

अधिसूचना

दिनांक 4 जून, 2014

संख्या 1/10-96-1ए०ए०एम०/पुरा०/1580-85.—चूंकि, हरियाणा सरकार, पुरातत्व विभाग, अधिसूचना संख्या 1/10-96-1 ए०ए०एम०/पुरा० दिनांक 1 मई, 2007 द्वारा प्राचीन ऐतिहासिक संस्मारक तथा पुरातात्विक स्थल तथा अवशेष अधिनियम, 1964 (1964 का अधिनियम 20), की धारा 4 के अधीन नीचे दी गई विशिष्टि में वर्णित भूमि पर प्राचीन टीला कुणाल को प्राचीन तथा ऐतिहासिक संस्मारक तथा संरक्षित संस्मारक के रूप में घोषित किया गया है।

और, चूंकि, हरियाणा के राज्यपाल को यह प्रतीत होता है कि नीचे दी गई विशिष्टि में वर्णित भूमि, सरकार द्वारा, सरकारी खर्च पर, सार्वजनिक प्रयोजन के लिए अर्थात गांव कुणाल, तहसील रतिया, जिला फतेहाबाद में पंजाब प्राचीन ऐतिहासिक संस्मारक तथा पुरातत्वीय स्थल तथा अवशेष अधिनियम, 1964 (1964 का अधिनियम 20), की धारा 13 के अधीन इतिहास प्रसिद्ध अवशेषों के प्रारूप तथा परिरक्षण के लिए अपेक्षित है तथा इसके द्वारा आंधेसूचित किया जाता है कि नीचे दी गई विशेष्टि में वर्णित भूमि उपरोक्त प्रयोजन के लिए अपेक्षित है।

यह अधिसूचना पंजाब प्राचीन ऐतिहासिक संस्मारक तथा पुरातत्वीय स्थल तथा अवशेष अधिनियम, 1964 (1964 का अधिनियम 20) की धारा 13 के साथ पठित भूमि अर्जन अधिनियम, 1894 (1894 का अधिनियम 1), की धारा 4 के अधीन हरियाणा सरकार, पुरातत्व तथा संग्रहालय विभाग की अधिसूचना संख्या 1/10-96-1ए०ए०एम०/पुरा०/2744-30 दिनांक 17 जून, 2013/10 जुलाई, 2013 को प्रकाशित की गई है, इसके द्वारा यह घोषित किया जाता है कि नीचे विशिष्टि में वर्णित भूमि उपरोक्त प्रयोजन के लिए अपेक्षित है।

यह घोषणा भूमि अर्जन अधिनियम, 1894 (1894 का अधिनियम 1) की धारा 6 के उपबन्धों के अधीन उन सभी व्यक्तियों की जानकारी के लिए की जारी जाती है, जिनका इससे सम्बन्ध है।

भूमि के नक्शों का निरीक्षण जिला राजस्व अधिकारी-एवं-भूमि अर्जन कलैक्टर, फतेहाबाद के कार्यालय में किया जा सकता है।

विशिष्टि

जिला	तहसील	गांव	हदबस्त संख्या	आयत/खरारासंख्या/ मुरब्बा सं०/किला सं०	क्षेत्र	
					कनाल	मरला
1	2	3	4	5	6	
फतेहाबाद	रतिया	कुणाल	150	84/18	7	08
				84/19	8	00
				84/22	7	07
				84/23	6	16
				84/12/1	3	16
				84/12/2	4	04
				84/13/1	3	11
				84/13/2	4	08
					45	10
					या 5 एकड़ 5 कनाल 10 मरला	

विजय वर्धन,
प्रधान सचिव, हरियाणा सरकार,
पुरातत्व एवं संग्रहालय विभाग।

52330—C.S.—H.G.P., Chd

[Extract from Haryana Government Gazette, dated the 4th June, 2014]

420

हरियाणा सरकार

पुरातत्व तथा संग्रहालय विभाग

अधिसूचना

दिनांक 4 जून, 2014

संख्या 1/10-96-1ए०ए०एम०/पुरा०/1580-85.—चूंकि, हरियाणा सरकार, पुरातत्व विभाग, अधिसूचना संख्या 1/10-96-1 ए०ए०एम०/पुरा० दिनांक 1 मई, 2007 द्वारा प्राचीन ऐतिहासिक संस्मारक तथा पुरातात्विक स्थल तथा अवशेष अधिनियम, 1964 (1964 का अधिनियम 20), की धारा 4 के अधीन नीचे दी गई विशिष्टि में वर्णित भूमि पर प्राचीन टीला कुणाल को प्राचीन तथा ऐतिहासिक संस्मारक तथा संरक्षित संस्मारक के रूप में घोषित किया गया है।

और, चूंकि, हरियाणा के राज्यपाल को यह प्रतीत होता है कि नीचे दी गई विशिष्टि में वर्णित भूमि, सरकार द्वारा, सरकारी खर्च पर, सार्वजनिक प्रयोजन के लिए अर्थात गांव कुणाल, तहसील रतिया, जिला फतेहाबाद में पंजाब प्राचीन ऐतिहासिक संस्मारक तथा पुरातत्वीय स्थल तथा अवशेष अधिनियम, 1964 (1964 का अधिनियम 20), की धारा 13 के अधीन इतिहास प्रसिद्ध अवशेषों के प्रारूप तथा परिरक्षण के लिए अपेक्षित है तथा इसके द्वारा अधिसूचित किया जाता है कि नीचे दी गई विशिष्टि में वर्णित भूमि उपरोक्त प्रयोजन के लिए अपेक्षित है।

यह अधिसूचना पंजाब प्राचीन ऐतिहासिक संस्मारक तथा पुरातत्वीय स्थल तथा अवशेष अधिनियम, 1964 (1964 का अधिनियम 20) की धारा 13 के साथ पठित भूमि अर्जन अधिनियम, 1894 (1894 का अधिनियम 1), की धारा 4 के अधीन हरियाणा सरकार, पुरातत्व तथा संग्रहालय विभाग की अधिसूचना संख्या 1/10-96-1ए०ए०एम०/पुरा०/2744-50 दिनांक 17 जून, 2013/10 जुलाई, 2013 को प्रकाशित की गई है, इसके द्वारा यह घोषित किया जाता है कि नीचे विशिष्टि में वर्णित भूमि उपरोक्त प्रयोजन के लिए अपेक्षित है।

यह घोषणा भूमि अर्जन अधिनियम, 1894 (1894 का अधिनियम 1) की धारा 6 के उपबन्धों के अधीन उन सभी व्यक्तियों की जानकारी के लिए की जारी जाती है, जिनका इससे सम्बन्ध है।

भूमि के नक्शों का निरीक्षण जिला राजस्व अधिकारी-एवं-भूमि अर्जन कलैक्टर, फतेहाबाद के कार्यालय में किया जा सकता है।

विशिष्टि

जिला	तहसील	गांव	हदबस्त संख्या	आयत/खसरा संख्या/ मुरब्बा सं०/किला सं०	क्षेत्र	
					कनाल	मरला
1	2	3	4	5	6	
फतेहाबाद	रतिया	कुणाल	150	84/18	7	08
				84/19	8	00
				84/22	7	07
				84/23	6	16
				84/12/1	3	16
				84/12/2	4	04
				84/13/1	3	11
				84/13/2	4	08
					45	10
					या 5 एकड़ 5 कनाल 10 मरला	

विजय वर्धन,
प्रधान सचिव, हरियाणा सरकार,
पुरातत्व एवं संग्रहालय विभाग।

52330—C.S.—H.G.P., Chd.

[Extract from Haryana Government Gazette, dated the 4th June, 2014]

हरियाणा सरकार

पुरातत्व तथा संग्रहालय विभाग

अधिसूचना

दिनांक 4 जून, 2014

संख्या 1/10-96-1ए०ए०एम०/पुरा०/1580-85.—चूंकि, हरियाणा सरकार, पुरातत्व विभाग, अधिसूचना संख्या 1/10-96-1 ए०ए०एम०/पुरा० दिनांक 1 मई, 2007 द्वारा प्राचीन ऐतिहासिक संस्मारक तथा पुरातात्विक स्थल तथा अवशेष अधिनियम, 1964 (1964 का अधिनियम 20), की धारा 4 के अधीन नीचे दी गई विशिष्टि में वर्णित भूमि पर प्राचीन टीला कुणाल को प्राचीन तथा ऐतिहासिक संस्मारक तथा संरक्षित संस्मारक के रूप में घोषित किया गया है।

और, चूंकि, हरियाणा के राज्यपाल को यह प्रतीत होता है कि नीचे दी गई विशिष्टि में वर्णित भूमि, सरकार द्वारा, सरकारी खर्च पर, सार्वजनिक प्रयोजन के लिए अर्थात गांव कुणाल, तहसील रतिया, जिला फतेहाबाद में पंजाब प्राचीन ऐतिहासिक संस्मारक तथा पुरातत्वीय स्थल तथा अवशेष अधिनियम, 1964 (1964 का अधिनियम 20), की धारा 13 के अधीन इतिहास प्रसिद्ध अवशेषों के प्रारूप तथा परिरक्षण के लिए अपेक्षित है तथा इसके द्वारा अधिसूचित किया जाता है कि नीचे दी गई विशिष्टि में वर्णित भूमि उपरोक्त प्रयोजन के लिए अपेक्षित है।

यह अधिसूचना पंजाब प्राचीन ऐतिहासिक संस्मारक तथा पुरातत्वीय स्थल तथा अवशेष अधिनियम, 1964 (1964 का अधिनियम 20) की धारा 13 के साथ पठित भूमि अर्जन अधिनियम, 1894 (1894 का अधिनियम 1), की धारा 4 के अधीन हरियाणा सरकार, पुरातत्व तथा संग्रहालय विभाग की अधिसूचना संख्या 1/10-96-1ए०ए०एम०/पुरा०/2744-50 दिनांक 17 जून, 2013/10 जुलाई, 2013 को प्रकाशित की गई है, इसके द्वारा यह घोषित किया जाता है कि नीचे विशिष्टि में वर्णित भूमि उपरोक्त प्रयोजन के लिए अपेक्षित है।

यह घोषणा भूमि अर्जन अधिनियम, 1894 (1894 का अधिनियम 1) की धारा 6 के उपबन्धों के अधीन उन सभी व्यक्तियों की जानकारी के लिए की जारी जाती है, जिनका इससे सम्बन्ध है।

भूमि के नक्शों का निरीक्षण जिला राजस्व अधिकारी-एवं-भूमि अर्जन कलैक्टर, फतेहाबाद के कार्यालय में किया जा सकता है।

विशिष्टि

जिला	तहसील	गांव	हदबस्त संख्या	आयत/खसरा संख्या/ मुरब्बा सं०/किला सं०	क्षेत्र	
					कनाल	मरला
1	2	3	4	5	6	
फतेहाबाद	रतिया	कुणाल	150	84/18	7	08
				84/19	8	00
				84/22	7	07
				84/23	6	16
				84/12/1	3	16
				84/12/2	4	04
				84/13/1	3	11
				84/13/2	4	08
					45	10
					या 5 एकड़ 5 कनाल 10 मरला	

विजय वर्धन,
प्रधान सचिव, हरियाणा सरकार,
पुरातत्व एवं संग्रहालय विभाग।

52330—C.S.—H.G.P., Chd.

[Extract from Haryana Government Gazette, dated the 4th June, 2014]

हरियाणा सरकार

पुरातत्व तथा संग्रहालय विभाग

अधिसूचना

दिनांक 4 जून, 2014

संख्या 1/10-96-1ए०ए०एम०/पुरा०/1580-85.—चूंकि, हरियाणा सरकार, पुरातत्व विभाग, अधिसूचना संख्या 1/10-96-1 ए०ए०एम०/पुरा० दिनांक 1 मई, 2007 द्वारा प्राचीन ऐतिहासिक संस्मारक तथा पुरातात्विक स्थल तथा अवशेष अधिनियम, 1964 (1964 का अधिनियम 20), की धारा 4 के अधीन नीचे दी गई विशिष्टि में वर्णित भूमि पर प्राचीन टीला कुणाल को प्राचीन तथा ऐतिहासिक संस्मारक तथा संरक्षित संस्मारक के रूप में घोषित किया गया है।

और, चूंकि, हरियाणा के राज्यपाल को यह प्रतीत होता है कि नीचे दी गई विशिष्टि में वर्णित भूमि, सरकार द्वारा, सरकारी खर्च पर, सार्वजनिक प्रयोजन के लिए अर्थात गांव कुणाल, तहसील रतिया, जिला फतेहाबाद में पंजाब प्राचीन ऐतिहासिक संस्मारक तथा पुरातत्वीय स्थल तथा अवशेष अधिनियम, 1964 (1964 का अधिनियम 20), की धारा 13 के अधीन इतिहास प्रसिद्ध अवशेषों के प्रारूप तथा परिरक्षण के लिए अपेक्षित है तथा इसके द्वारा अधिसूचित किया जाता है कि नीचे दी गई विशिष्टि में वर्णित भूमि उपरोक्त प्रयोजन के लिए अपेक्षित है।

यह अधिसूचना पंजाब प्राचीन ऐतिहासिक संस्मारक तथा पुरातत्वीय स्थल तथा अवशेष अधिनियम, 1964 (1964 का अधिनियम 20) की धारा 13 के साथ पठित भूमि अर्जन अधिनियम, 1894 (1894 का अधिनियम 1), की धारा 4 के अधीन हरियाणा सरकार, पुरातत्व तथा संग्रहालय विभाग की अधिसूचना संख्या 1/10-96-1ए०ए०एम०/पुरा०/2744-50 दिनांक 17 जून, 2013/10 जुलाई, 2013 को प्रकाशित की गई है, इसके द्वारा यह घोषित किया जाता है कि नीचे विशिष्टि में वर्णित भूमि उपरोक्त प्रयोजन के लिए अपेक्षित है।

यह घोषणा भूमि अर्जन अधिनियम, 1894 (1894 का अधिनियम 1) की धारा 6 के उपबन्धों के अधीन उन सभी व्यक्तियों की जानकारी के लिए की जारी जाती है, जिनका इससे सम्बन्ध है।

भूमि के नक्शों का निरीक्षण जिला राजस्व अधिकारी-एवं-भूमि अर्जन कलैक्टर, फतेहाबाद के कार्यालय में किया जा सकता है।

विशिष्टि

जिला	तहसील	गांव	हदबस्त संख्या	आयत/खसरा संख्या/ मुरब्बा सं०/किला सं०	क्षेत्र	
					कनाल	मरला
1	2	3	4	5	6	
फतेहाबाद	रतिया	कुणाल	150	84/18	7	08
				84/19	8	00
				84/22	7	07
				84/23	6	16
				84/12/1	3	16
				84/12/2	4	04
				84/13/1	3	11
				84/13/2	4	08
					45	10
					या 5 एकड़ 5 कनाल 10 मरला	

विजय वर्धन,
प्रधान सचिव, हरियाणा सरकार,
पुरातत्व एवं संग्रहालय विभाग।

52330—C.S.—H.G.P., Chd.

[Extract from Haryana Government Gazette, dated the 4th June, 2014]

हरियाणा सरकार

पुरातत्व तथा संग्रहालय विभाग

अधिसूचना

दिनांक 4 जून, 2014

संख्या 1/10-96-1ए०ए०एम०/पुरा०/1580-85.—चूंकि, हरियाणा सरकार, पुरातत्व विभाग, अधिसूचना संख्या 1/10-96-1 ए०ए०एम०/पुरा० दिनांक 1 मई, 2007 द्वारा प्राचीन ऐतिहासिक संस्मारक तथा पुरातात्विक स्थल तथा अवशेष अधिनियम, 1964 (1964 का अधिनियम 20), की धारा 4 के अधीन नीचे दी गई विशिष्टि में वर्णित भूमि पर प्राचीन टीला कुणाल को प्राचीन तथा ऐतिहासिक संस्मारक तथा संरक्षित संस्मारक के रूप में घोषित किया गया है।

और, चूंकि, हरियाणा के राज्यपाल को यह प्रतीत होता है कि नीचे दी गई विशिष्टि में वर्णित भूमि, सरकार द्वारा, सरकारी खर्च पर, सार्वजनिक प्रयोजन के लिए अर्थात गांव कुणाल, तहसील रतिया, जिला फतेहाबाद में पंजाब प्राचीन ऐतिहासिक संस्मारक तथा पुरातत्वीय स्थल तथा अवशेष अधिनियम, 1964 (1964 का अधिनियम 20), की धारा 13 के अधीन इतिहास प्रसिद्ध अवशेषों के प्रारूप तथा परिरक्षण के लिए अपेक्षित है तथा इसके द्वारा अधिसूचित किया जाता है कि नीचे दी गई विशेष्टि में वर्णित भूमि उपरोक्त प्रयोजन के लिए अपेक्षित है।

यह अधिसूचना पंजाब प्राचीन ऐतिहासिक संस्मारक तथा पुरातत्वीय स्थल तथा अवशेष अधिनियम, 1964 (1964 का अधिनियम 20) की धारा 13 के साथ पठित भूमि अर्जन अधिनियम, 1894 (1894 का अधिनियम 1), की धारा 4 के अधीन हरियाणा सरकार, पुरातत्व तथा संग्रहालय विभाग की अधिसूचना संख्या 1/10-96-1ए०ए०एम०/पुरा०/2744-50 दिनांक 17 जून, 2013/10 जुलाई, 2013 को प्रकाशित की गई है, इसके द्वारा यह घोषित किया जाता है कि नीचे विशिष्टि में वर्णित भूमि उपरोक्त प्रयोजन के लिए अपेक्षित है।

यह घोषणा भूमि अर्जन अधिनियम, 1894 (1894 का अधिनियम 1) की धारा 6 के उपबन्धों के अधीन उन सभी व्यक्तियों की जानकारी के लिए की जारी जाती है, जिनका इससे सम्बन्ध है।

भूमि के नक्शों का निरीक्षण जिला राजस्व अधिकारी-एवं-भूमि अर्जन कलैक्टर, फतेहाबाद के कार्यालय में किया जा सकता है।

विशिष्टि

जिला	तहसील	गांव	हदबस्त संख्या	आयत/खसरासंख्या/ मुरब्बा सं०/किला सं०	क्षेत्र	
					कनाल	मरला
1	2	3	4	5	6	
फतेहाबाद	रतिया	कुणाल	150	84/18	7	08
				84/19	8	00
				84/22	7	07
				84/23	6	16
				84/12/1	3	16
				84/12/2	4	04
				84/13/1	3	11
				84/13/2	4	08
					45	10

या 5 एकड़ 5 कनाल 10 मरला

विजय वर्धन,
प्रधान सचिव, हरियाणा सरकार,
पुरातत्व एवं संग्रहालय विभाग।

52330—C.S.—H.G.P., Chd.

[Extract from Haryana Government Gazette, dated the 4th June, 2014]

हरियाणा सरकार

पुरातत्व तथा संग्रहालय विभाग

अधिसूचना

दिनांक 4 जून, 2014

संख्या 1/10-96-1ए०ए०एम०/पुरा०/1580-85.—चूंकि, हरियाणा सरकार, पुरातत्व विभाग, अधिसूचना संख्या 1/10-96-1 ए०ए०एम०/पुरा० दिनांक 1 मई, 2007 द्वारा प्राचीन ऐतिहासिक संस्मारक तथा पुरातात्विक स्थल तथा अवशेष अधिनियम, 1964 (1964 का अधिनियम 20), की धारा 4 के अधीन नीचे दी गई विशिष्टि में वर्णित भूमि पर प्राचीन टीला कुणाल को प्राचीन तथा ऐतिहासिक संस्मारक तथा संरक्षित संस्मारक के रूप में घोषित किया गया है।

और, चूंकि, हरियाणा के राज्यपाल को यह प्रतीत होता है कि नीचे दी गई विशिष्टि में वर्णित भूमि, सरकार द्वारा, सरकारी खर्च पर, सार्वजनिक प्रयोजन के लिए अर्थात गांव कुणाल, तहसील रतिया, जिला फतेहाबाद में पंजाब प्राचीन ऐतिहासिक संस्मारक तथा पुरातत्वीय स्थल तथा अवशेष अधिनियम, 1964 (1964 का अधिनियम 20), की धारा 13 के अधीन इतिहास प्रसिद्ध अवशेषों के प्रारूप तथा परिरक्षण के लिए अपेक्षित है तथा इसके द्वारा आंधसूचित किया जाता है कि नीचे दी गई विशिष्टि में वर्णित भूमि उपरोक्त प्रयोजन के लिए अपेक्षित है।

यह अधिसूचना पंजाब प्राचीन ऐतिहासिक संस्मारक तथा पुरातत्वीय स्थल तथा अवशेष अधिनियम, 1964 (1964 का अधिनियम 20) की धारा 13 के साथ पठित भूमि अर्जन अधिनियम, 1894 (1894 का अधिनियम 1), की धारा 4 के अधीन हरियाणा सरकार, पुरातत्व तथा संग्रहालय विभाग की अधिसूचना संख्या 1/10-96-1ए०ए०एम०/पुरा०/2744-50 दिनांक 17 जून, 2013/10 जुलाई, 2013 को प्रकाशित की गई है, इसके द्वारा यह घोषित किया जाता है कि नीचे विशिष्टि में वर्णित भूमि उपरोक्त प्रयोजन के लिए अपेक्षित है।

यह घोषणा भूमि अर्जन अधिनियम, 1894 (1894 का अधिनियम 1) की धारा 6 के उपबन्धों के अधीन उन सभी व्यक्तियों की जानकारी के लिए की जारी जाती है, जिनका इससे सम्बन्ध है।

भूमि के नक्शों का निरीक्षण जिला राजस्व अधिकारी-एवं-भूमि अर्जन कलैक्टर, फतेहाबाद के कार्यालय में किया जा सकता है।

विशिष्टि

जिला	तहसील	गांव	हदबस्त संख्या	आयत/खसरा संख्या/ मुरब्बा सं०/किला सं०	क्षेत्र	
					कनाल	मरला
1	2	3	4	5	6	
फतेहाबाद	रतिया	कुणाल	150	84/18	7	08
				84/19	8	00
				84/22	7	07
				84/23	6	16
				84/12/1	3	16
				84/12/2	4	04
				84/13/1	3	11
				84/13/2	4	08
					45	10
				या 5 एकड़ 5 कनाल 10 मरला		

विजय वर्धन,
प्रधान सचिव, हरियाणा सरकार,
पुरातत्व एवं संग्रहालय विभाग।

52330—C.S.—H.G.P., Chd.

[Extract from Haryana Government Gazette, dated the 4th June, 2014]

हरियाणा सरकार

पुरातत्व तथा संग्रहालय विभाग

अधिसूचना

दिनांक 4 जून, 2014

संख्या 1/10-96-1ए०ए०एम०/पुरा०/1580-85.—चूंकि, हरियाणा सरकार, पुरातत्व विभाग, अधिसूचना संख्या 1/10-96-1 ए०ए०एम०/पुरा० दिनांक 1 मई, 2007 द्वारा प्राचीन ऐतिहासिक संस्मारक तथा पुरातात्विक स्थल तथा अवशेष अधिनियम, 1964 (1964 का अधिनियम 20), की धारा 4 के अधीन नीचे दी गई विशिष्टि में वर्णित भूमि पर प्राचीन टीला कुणाल को प्राचीन तथा ऐतिहासिक संस्मारक तथा संरक्षित संस्मारक के रूप में घोषित किया गया है।

और, चूंकि, हरियाणा के राज्यपाल को यह प्रतीत होता है कि नीचे दी गई विशिष्टि में वर्णित भूमि, सरकार द्वारा, सरकारी खर्च पर, सार्वजनिक प्रयोजन के लिए अर्थात गांव कुणाल, तहसील रतिया, जिला फतेहाबाद में पंजाब प्राचीन ऐतिहासिक संस्मारक तथा पुरातत्वीय स्थल तथा अवशेष अधिनियम, 1964 (1964 का अधिनियम 20), की धारा 13 के अधीन इतिहास प्रसिद्ध अवशेषों के प्रारूप तथा परिरक्षण के लिए अपेक्षित है तथा इसके द्वारा अधिसूचित किया जाता है कि नीचे दी गई विशिष्टि में वर्णित भूमि उपरोक्त प्रयोजन के लिए अपेक्षित है।

यह अधिसूचना पंजाब प्राचीन ऐतिहासिक संस्मारक तथा पुरातत्वीय स्थल तथा अवशेष अधिनियम, 1964 (1964 का अधिनियम 20) की धारा 13 के साथ पठित भूमि अर्जन अधिनियम, 1894 (1894 का अधिनियम 1), की धारा 4 के अधीन हरियाणा सरकार, पुरातत्व तथा संग्रहालय विभाग की अधिसूचना संख्या 1/10-96-1ए०ए०एम०/पुरा०/2744-60 दिनांक 17 जून, 2013/10 जुलाई, 2013 को प्रकाशित की गई है, इसके द्वारा यह घोषित किया जाता है कि नीचे विशिष्टि में वर्णित भूमि उपरोक्त प्रयोजन के लिए अपेक्षित है।

यह घोषणा भूमि अर्जन अधिनियम, 1894 (1894 का अधिनियम 1) की धारा 6 के उपबन्धों के अधीन उन सभी व्यक्तियों की जानकारी के लिए की जारी जाती है, जिनका इससे सम्बन्ध है।

भूमि के नक्शों का निरीक्षण जिला राजस्व अधिकारी-एवं-भूमि अर्जन कलैक्टर, फतेहाबाद के कार्यालय में किया जा सकता है।

विशिष्टि

जिला	तहसील	गांव	हदबस्त संख्या	आयत/खसरा संख्या/ मुरब्बा सं०/किला सं०	क्षेत्र	
					कनाल	मरला
1	2	3	4	5	6	
फतेहाबाद	रतिया	कुणाल	150	84/18	7	08
				84/19	8	00
				84/22	7	07
				84/23	6	16
				84/12/1	3	16
				84/12/2	4	04
				84/13/1	3	11
				84/13/2	4	08
					45	10
					या 5 एकड़ 5 कनाल 10 मरला	

विजय वर्धन,
प्रधान सचिव, हरियाणा सरकार,
पुरातत्व एवं संग्रहालय विभाग।

52330—C.S.—H.G.P., Chd.

1363
27/6/14

27/6

सेवा में,

महानिदेशक महोदय,
पुरातत्व एवं संग्रहालय विभाग
हरियाणा, चण्डीगढ़।

विषय:- Tour Report Reg. Notification of Land Acquisition

महोदय,

सविनय निवेदन है कि संचिका 1/10-96 -1 ए.ए.एम/पुरा./1771 dt 19/6/14 के आदेशों की पालना में कुनाल टीला की भूमि अधिग्रहण की प्रतियाँ/Notification DRO Fatehabad, S.D.M (C) Rattia, Tehsildar Rabia के कार्यालय में दस्ती 24/6/14 को दे दी गई हैं एवं उत्खनन शिविर कुनाल में उचित स्थानों पर Paste कर दी गई है।

Tour Report For N/A Please.

संलग्न :- Receipt Reg.
Receiving of Notification.

Yours Faithfully

Mohan
26/6/14

12

प्रेषक,

महानिदेशक,
पुरातत्व एवं संग्रहालय विभाग, हरियाणा,
आर्ट एण्ड डिजाईन बिल्डिंग, सैक्टर 10, चण्डीगढ़।

सेवा में,

जिला राजस्व अधिकारी एवं
भूमि अर्जन कलैक्टर, फतेहाबाद।

यादि कमांकः-1/10-96-1ए.ए.एम/पुरा/
दिनांकः-

विषयः- कुणाल टीला की भूमि अधिग्रहण की अधिसूचना की प्रतियां भेजने बारे।

उपरोक्त विषय पर आपको कुणाल टीला की भूमि अधिसूचना की 5 प्रतियां आवश्यक कार्यवाही हेतु प्रेषित है।

अधीक्षक
कृतेः महानिदेशक पुरातत्व एवं संग्रहालय विभाग,
हरियाणा, चण्डीगढ़।

पृ0 कमांक सम/ दिनांकः

उपरोक्त की एक प्रति उपमण्डल अधिकारी (नागरिक) रतिया, जिला फतेहाबाद को अधिसूचना की 5 प्रतियों सहित आवश्यक कार्यवाही हेतु प्रेषित है।

24-6-14
S.D.O. (C)
RATIA

अधीक्षक
कृतेः महानिदेशक पुरातत्व एवं संग्रहालय विभाग,
हरियाणा, चण्डीगढ़।

1:30 PM
24/6/14
तहसीलदार रतिया

पृ0 कमांक सम/ 1770 दिनांकः 19-6-2014

उपरोक्त की एक प्रति तहसीलदार, रतिया को अधिसूचना की 5 प्रतियों सहित आवश्यक कार्यवाही हेतु प्रेषित है।

अधीक्षक
कृतेः महानिदेशक पुरातत्व एवं संग्रहालय विभाग,
हरियाणा, चण्डीगढ़।

पृ0 कमांक सम/ 1771 दिनांकः 19/6/2014

उपरोक्त की एक प्रति श्री मेघश्याम, लिपिक, पुरातत्व एवं संग्रहालय विभाग, चण्डीगढ़ को अधिसूचना की प्रति स्थल पर चिपकाने तथा अन्य सम्बन्धित को देने हेतु प्रेषित है।

24/6/14

Kaushal
अधीक्षक
कृतेः महानिदेशक पुरातत्व एवं संग्रहालय विभाग,
हरियाणा, चण्डीगढ़।

(O/o D.R.O. Fatehabad)

-123-

दैनिक जागरण नई दिल्ली, 7 जून 2014

हरियाणा सरकार
पुरातत्व तथा संग्रहालय विभाग
अधिसूचना

दिनांक 04.06.2014

संख्या 1/10-96-1 ए.ए.एम./पुरा/1580-85- चूंकि, हरियाणा सरकार, पुरातत्व विभाग अधिसूचना संख्या 1/10-96-1 ए.ए.एम/पुरा, दिनांक 1 ई, 2007 द्वारा प्राचीन ऐतिहासिक संस्मारक तथा पुरातात्विक स्थल तथा अवशेष अधिनियम, 1964 (1964 का अधिनियम 20), की धारा 4 के अधीन नीचे दी गई विशिष्टियों में वर्णित भूमि पर प्राचीन टीला कुणाल की प्राचीन तथा ऐतिहासिक संस्मारक तथा संरक्षित संस्मारकें के रूप में घोषित किया गया है।

और, चूंकि, हरियाणा के राज्यपाल को यह प्रतीत होता है कि नीचे दी गई विशिष्टियों में वर्णित भूमि, सरकार द्वारा, सरकारी खर्च पर, सार्वजनिक प्रयोजन के लिए, अर्थात गांव कुणाल, तहसील रतिया, जिला फतेहाबाद में पंजाब प्राचीन ऐतिहासिक संस्मारक तथा पुरातत्वीय स्थल तथा अवशेष अधिनियम, 1964 (1964 का अधिनियम 20), की धारा 13 के अधीन इतिहास प्रसिद्ध अवशेषों के प्रारूप तथा परिरक्षण के लिए अपेक्षित हैं तथा इसके द्वारा अधिसूचित किया जाता है कि नीचे दी गई विशिष्टियों में वर्णित भूमि उपरोक्त प्रयोजन के लिए अपेक्षित है।

यह अधिसूचना पंजाब प्राचीन ऐतिहासिक संस्मारक तथा पुरातत्वीय स्थल तथा अवशेष अधिनियम, 1964 (1964 का अधिनियम 20) की धारा 13 के साथ पठित भूमि अर्जन अधिनियम, 1894 (1894 का अधिनियम 1), की धारा 4 के अधीन हरियाणा सरकार पुरातत्व तथा संग्रहालय विभाग की अधिसूचना संख्या 1/10-96-1 ए, ए.एम/पुरा/2744-50 दिनांक 17 जून 2013/10 जुलाई 2013 को प्रकाशित की गई है, इसके द्वारा यह घोषित किया जाता है कि नीचे विशिष्टयों में वर्णित भूमि उपरोक्त प्रयोजन के लिए अपेक्षित है।

यह घोषणा भूमि अर्जन अधिनियम (1894 का अधिनियम 1), की धारा 6 के उपलबंधों के अधीन उन सभी व्यक्तियों की जानकारी के लिए जारी की जाती है, जिनका इससे संबंध है।

भूमि के नक्शों का निरीक्षण जिला राजस्व अधिकारी-एवं-भूमि अर्जन कलैक्टर, फतेहाबाद के कार्यालय में किया जा सकता है।

विशिष्टि

जिला	तहसील	गांव	हदबस्त संख्या	आयत/खसरा संख्या/मुरब्बा सं./किला सं.	क्षेत्र कनाल-मरला
1	2	3	4	5	6
फतेहाबाद	रतिया	कुणाल	150	84/18	7-08
				84/19	8-00
				84/22	7-07
				84/23	6-16
				84/12/1	3-16
				84/12/2	4-04
				84/13/1	3-11
				84/13/2	4-08
					45-10

5 एकड़, 5 कनाल तथा 10 मरला

विजय वर्धन
प्रधान सचिव, हरियाणा सरकार,
पुरातत्व एवं संग्रहालय विभाग

PRDH-19699

HARYANA GOVERNMENT
ARCHAEOLOGY & MUSEUMS DEPARTMENT,
ORDER

No. 1/10-96-IAAM-Pura-- Whereas, the land specified in the Haryana Government, Archaeology and Museums Department, notification No. 1/10-96-IAAM-Pura/1580-85 dated the 4th June, 2014, issued under Section 6 of the Land Acquisition Act, 1894 (Act 1 of 1894), has been declared to be needed by the Government, at public expense, for a public purpose, namely for protection and preservation of Proto-historic remains in Village Kunal, Tehsil. Ratia, District Fatehabad.

Now, therefore ,in exercise of the powers conferred by section 7 of the Land Acquisition Act, 1894 (Act 1 of 1894), the Governor of Haryana hereby directs the District Revenue Officer-cum-Land Acquisition Collector Fatehabad, District Fatehabad to take order for the acquisition of the land described in the specifications appended to the declaration published with the aforesaid notification.

Additional Chief Secretary to Govt. Haryana,
Archaeology and Museums Department

124-

2091
15-9-14

15/9

प्रेषक

जिला राजस्व अधिकारी एवं
भूमि अर्जन कलैक्टर, फतेहाबाद।

सेवा में

महानिदेशक,
पुरातत्व एवं संग्रहालय विभाग, हरियाणा
आर्ट एण्ड डिजाईन बिल्डिंग, सैक्टर–10, चण्डीगढ़।

क्रमांक 492 /एल0ए0 दिनांक 5/9/14

विषयः– कुणाल टिला की भूमि अभिग्रहण के बारे में।

———————

यादी

124/C

उपरोक्त विषय पर आपके कार्यालय के पत्र कमांक 1/10–96–1ए0ए0एम0पुरा0/2325 दिनांक 13–08–2014 के सन्दर्भ में।

विषयाधीन मामले में अनुरोध है कि उपरोक्त भूमि की कीमत निर्धारण करने के लिए भूमि की बाजारी कीमत, कलैक्टर रेट बारे रिपोर्ट उपमण्डल अधिकारी (ना0) रतिया से मांगी हुई है। रिपोर्ट प्राप्त होते ही कीमत निर्धारण करने के लिए आपको सूचित कर दिया जायेगा।

इसके साथ अनुरोध है कि भूमि अभिग्रहण अधिनियम सैक्शन 7 के तहत आगामी आवश्यक कार्यवाही के लिये पावर डैलीगेट करवाकर निम्न हस्ताक्षरकर्ता को सूचित करने का कष्ट करें। ताकि आगामी कार्यवाही अमल में लाई जा सकें।

5/9/2014

जिला राजस्व अधिकारी एवं
भूमि अर्जन कलैक्टर, फतेहाबाद।

e the declaration of existence of the public
becomes conclusive by force of statue. The
y proving that what in law was regarded as
acquisition is found to be perfectly valid it
: possibility of some land being surplus or
was acquired could operate retrospectively
t. - *K.H. Srivivasan v. State of Mysore, AIR 1993(1) A.L.T. 150.*

of the Government--When the Government is
nder Section 5-A that a particular land was
on under Section 6 can be issued. However,
compulsory acquisition could be declared
public purpose other than the one stated in
v. State of Punjab, AIR 1968 Del. 97 and SCC 800: 1976(1) SCR 875, AIR 1977 SC

isition of the land and the other co-owners
compensation and also for enhancement of
ry was claimed, however, there could be no
the brothers only by excluding the father.
reas the others may be satisfied with such
ion 18 that the person interested in order to
so only if he does not accept the award or
compensation is accepted such person may
uni Kumar Dhingra v. State of Punjab, AIR : 1992(1) UJ (SC) 780: 1992(2) SCR 39:

ification was challenged on the ground that
ined and no agreement was executed as
s no material to show that there was any
n under Section 4 and 6 was issued for
enged on the ground that neither consent of
any seemed to have executed agreement, it
been contravened. In such circumstances it
ules 3 and 4- *M/s. Larsen and Toubro Ltd.*

ation-Notification published in the District
the objection raised for the first time before
any having no locus standi- The respondent
osited huge amount towards compensation.
on the basis of highly technical objections.
tion 6 has not been published in the Official
Gazette- That the objection being highly
hen the same was sought for the first time in
Pvt. Ltd. v. M/s. Bharat Coking Coal Ltd. 1993(1) Scale 738: 1993 (1) CCC 554.

Interpretation of provision of Section 6- The provisions of Section 6 obliges that the funds for acquisition should be paid either by the company wholly or partly from public revenue or from some fund controlled or managed by a local authority and refers to source of compensation and not to time of deposit - In case, there is any validity in the contention of the appellant, the words should have been 'has been paid' and not 'is to be paid'. Making of deposit of compensation is not a condition precedent for making declaration under Section 6.- *Lt. K. Ladmadas v. State of Kerala, AIR 1992 Ker. 158.*

Policy of the State not to acquire of religious sanctity that such acquisition will not be void just because the property belongs to religious institution.- *Jagananath Mahaprabhu Bije - Shreekshetra v. Collector; Puri, AIR 1995 Ori. 56.*

Acquisition challanged on the ground that due to delay in disposal of the matter prices of the land had escalated - It was however found that the petitioner himself was liable for the delay and therefore, pendency of judicial proceeding could not be made a ground to say that due to escalation in prices notification had become bad in law. The pendency of the judicial proceedings cannot be made a ground to say that in the process due to the escalation in prices the notification issued under Section 4(1) had become bad in law-*Kandenkutty v. State of Kerala, 1997 (3) Supreme 337.*

7. After declaration, Collector to take order for acquisition

Whenever any land shall have been so declared to be needed for a public purpose [or for a company,] the [appropriate government] or some officer authorised by the [appropriate government] in this behalf, shall direct the Collector to take order for the acquisition of the land.[1]

8. Land to be marked out, measured and planned

The Collector shall thereupon cause the land (unless it has been already marked out under section 4), to be marked out. He shall also cause it to be measured, and if no plan has been made thereof, a plan to be made of the same.

9. Notice to persons interested

(1) The Collector shall then cause public notice to be given at convenient places on or near the land to be taken, stating that the government intends to take possession of the land, and that claims to compensation for all interests in such land may be made to him.

(2) Such notice shall state the particulars of the land so needed, and shall require all persons interested in the land to appear personnaly or by agent before the Collector at a time and place therein mentioned (such time not being earlier than fifteen days after the date of publication of the notice), and to state the nature of their respective interests in the land and the amount and particulars of their claims to compensation for such interests, and their objections (if any) to the measurements made under section 8. The Collector may in any case require such statement to be made in writing and signed by the party or his agent.

(3) The Collector shall also serve notice to the same effect on the occupier (if any of such land and on all such persons known or believed to be interested therin, or to be entitled to act for persons so interested, as reside or have agents authorised to receive service on their behalf, within the revenue district in which the land is situate).

1. Sub. by ALO 1950 for words "Provincial Government.

(4) In case any person so interested resides elsewhere, and has no such agent, the notice shall be sent to him by post in a letter addressed to him at his last known residence address or place of business and [1][registered under sections 28 and 29 of the Indian Post Office Act, 1898].

10. Power to require and enforce the making of statements as to names and interests

(1) The Collector may also require any such person to make or deliver to him, at a time and place mentioned (such time not being earlier than fifteen days after the date of the requisition), a statement containing, so far as may be practicable, the name of every other person possessing any interest in the land or any part thereof as co-proprietor, sub-proprietor, mortgagee, tenant or otherwise, and of the nature of such interest, and of the rents and profits (if any) received or receivable on account thereof for three years next preceding the date of the statement.

(2) Every person required to make or deliver a statement under this section or section 9 shall be deemed to be legally bound to do so within the meaning of sections 175 and 176 of the Indian Penal Code (45 of 1860).

ENQUIRY INTO MEASUREMENTS, VALUE AND CLAIMS AND AWARD BY THE COLLECTOR

11 Enquiry and award by Collector

[2][(1) On the day so fixed, or on any other day to which the enquiry has been adjourned, the Collector shall proceed to enquire into the objections (if any) which any person interested has stated pursuant to a notice given under section 9 to the measurements made under section 8, and into the value of the land at the date of the publication of the notification under section 4, sub-section (1), and into the respective interests of the persons claiming the compensation and shall make an award under his hand of:-

(i) the true area of the land;

(ii) the compensation which in his opinion should be allowed for the land; and

(iii) the apportionment of the said compensation among all the persons known or believed to be interested in the land, of whom, or of whose claims, he has information, whether or not they have respectively appeared before him:

[3][Provided that no award shall be made by the Collector under this sub-section without the previous approval of the appropriate government or of such officer as the appropriate government may authorised in this behalf:

Provided further that it shall be competent for the appropriate government to direct that the Collector may make such award without such approval in such class of cases as the appropriate government may specify in this behalf.]

[3][(2) Notwithstanding anything contained in sub-section (1), if at any stage of the proceedings, the Collector is satisfied that all the persons interested in the land who appeared before him have agreed in writing on the matters to be included in the award of the Collector in the form prescribed by rules made by the appropriate government, he may, without making further enquiry, make an award according to the terms of such agreement.]

1. Subs. by Act 68 of 1984, w.e.f. 24-9-1984.
2. Existing section renumbering as subs. (1) thereof by Act 68 of 1984.
3. Ins. by Act 68 of 1984, w.e.f. 24-9-1984.

[illegible] कलक्टर आपत्तियों को सुनने के पश्चात् और ऐसी अतिरिक्त जांच, यदि कोई हो, जो वह आवश्यक समझे, करने के पश्चात् इस बात का विनिश्चय करेगा कि उक्त भूमि या उसके किसी भाग के बारे में उपयोजित [समुचित] सरकार को सिफारिश की जाए या नहीं और उसकी सिफारिश और उसके द्वारा किए गए अन्य सभी कार्यवाहियों के अभिलेख, ऐसे विनिश्चय की तारीख से पन्द्रह दिन के भीतर, उपयोजित [समुचित] सरकार को भेजेगा ।

8. उस भूमि का चिन्ह, मापन और रेखांकन किया जाएगा—कलक्टर तब उस भूमि का चिन्ह (वन के सिवाय जबकि धारा 4 के अधीन उसका चिन्ह पहले ही कर दिया गया है) करवाएगा । वह उसका माप भी करवाएगा और यदि उसका कोई रेखांक नहीं बनाया गया है तो उसका एक रेखांक बनवाएगा ।

9. हितबद्ध व्यक्तियों को सूचना—(1) कलक्टर तब उस भूमि पर, जो ली जानी है, या उसके निकट सुविधापूर्ण स्थानों में इस आशय का कथन करने वाली लोक सूचना दिलवाएगा कि उस भूमि का कब्जा लेने का सरकार का आशय है और ऐसी भूमि में के सारे हितों के लिए प्रतिकर के जो उससे किए जा सकते हैं ।

(2) ऐसी सूचना में उस भूमि की, जिसकी इस प्रकार आवश्यकता है, विशिष्टियों का कथन होगा और भूमि में सारे हितबद्ध व्यक्तियों से उस द्वारा यह अपेक्षा की जाएगी कि वे उसमें वर्णित समय (ऐसा समय सूचना के प्रकाशन की तारीख के पश्चात् वाले पन्द्रह दिन से पूर्वतर का न होगा) और स्थान पर स्वयं या अभिकर्ता द्वारा कलक्टर के समक्ष उपसंजात हों और भूमि में के अपने-अपने हितों का स्वरूप और ऐसे हितों के लिए प्रतिकर की रकम और प्रतिकर के अपने दावों की विशिष्टियां और धारा 8 के अधीन किए गए माप पर अपने आक्षेप (यदि कोई हों) कथित करें । कलक्टर किसी मामले में इस बात की अपेक्षा कर सकेगा कि ऐसा कथन लिखित रूप में किया जाए और पक्षकार या उसके अभिकर्ता द्वारा हस्ताक्षरित किया जाए ।

(3) कलक्टर ऐसी किसी भूमि के अधिभोगी पर (यदि कोई हो) और जिस राजस्व जिले में भूमि अवस्थित है उसमें निवासी या उनके निमित्त कामकाज लेने के लिए प्राधिकृत अभिकर्ता रखने वाले उन सब व्यक्तियों पर भी, जिनकी बाबत यह ज्ञात है या विश्वास है कि वे उसमें हितबद्ध हैं या ऐसे हितबद्ध व्यक्तियों की ओर से कार्य करने के लिए हकदार हैं, उसी भाव वाली सूचना की तामिल कराएगा ।

(4) उस दशा में, जिसमें कि ऐसा कोई हितबद्ध व्यक्ति अन्यत्र निवास करता है और उसका ऐसा कोई अभिकर्ता नहीं है, यह सूचना ऐसे पत्र द्वारा, जो उसके अंतिम ज्ञात निवासस्थान, पते या कारबार के स्थान से उसको शोधित है और [1][भारतीय डाकघर अधिनियम, 1898 (1898 का 6) की धारा 28 और धारा 29 के अधीन रजिस्ट्रीकृत] है, डाक द्वारा उसके पास भेजी जाएगी ।

10. नामों और हितों के सम्बन्ध में कथन अपेक्षित और प्रतिषिद्ध करने की शक्ति—(1) कलक्टर ऐसे किसी व्यक्ति से यह अपेक्षा भी कर सकेगा कि वह एक कथन, जिसमें सह-स्वत्वधारी, उप-स्वत्वधारी, बन्धकदार, अभिधारी के रूप में या अन्यथा उस भूमि में या उसके किसी भाग में कोई हित रखने वाले ऐसे हर अन्य व्यक्ति का नाम और ऐसे हित का स्वरूप और कथन की तारीख से पूर्ववर्ती पिछले तीन वर्षों में उसे ऐसे प्राप्त किए गए या प्राप्य भाटक और लाभ (यदि कोई हो) यथासाध्य अन्तर्विष्ट हैं, वर्णित समय (ऐसा समय उस अपेक्षा की तारीख के पश्चात् के पन्द्रह दिन से पूर्वतर का न होगा) और स्थान पर उससे करे या उसे परिदत्त करे ।

(2) हर व्यक्ति, जिससे इस धारा या धारा 9 के अधीन कथन करने की या उसका परिदान करने की अपेक्षा की गई है, भारतीय दण्ड संहिता (1860 का 45) की धाराओं 175 और 176 के अर्थों में ऐसा करने के लिए वैध रूप से आबद्ध समझा जाएगा ।

कलक्टर द्वारा मापों, मूल्य और दावों की जांच और अधिनिर्णय

11. कलक्टर द्वारा जांच और अधिनिर्णय—[2][(1)] ऐसे नियत दिन या किसी भी अन्य दिन, जिसके लिए वह जांच स्थगित कर दी गई है, कलक्टर उन आक्षेपों की (यदि कोई हो), जो धारा 9 के अधीन निकाली गई सूचना के अनुसरण में किसी हितबद्ध व्यक्ति ने धारा 8 के अधीन किए गए मापों की बाबत किए हैं और [3][धारा 4 की उपधारा (1)] के अधीन अधिसूचना के प्रकाशन की तारीख पर] भूमि के मूल्य की और प्रतिकर के लिए दावा करने वाले व्यक्तियों के क्रमिक हितों की जांच करने के लिए अग्रसर होगा और—

(i) भूमि के सभी क्षेत्रफलों की बाबत;

---

1. विधि अनुकूलन आदेश, 1950 द्वारा "प्रान्तीय सरकार" के स्थान पर प्रतिस्थापित ।
2. 1984 के अधिनियम सं. 68 की धारा 7 द्वारा मूल शब्दों के स्थान पर प्रतिस्थापित ।
3. 1984 के अधिनियम सं. 68 की धारा 8 द्वारा धारा 11 उसकी उपधारा (1) के रूप में पुनःसंख्यांकित ।
4. 1923 के अधिनियम सं. 38 की धारा 5 द्वारा प्रतिस्थापित ।

प्रेषक,

महानिदेशक,
पुरातत्व एवं संग्रहालय विभाग, हरियाणा,
आर्ट एण्ड डिजाईन बिल्डिंग, सैक्टर–10, चण्डीगढ़।

सेवा में,

जिला राजस्व अधिकरी एवं
भूमि अर्जन कलैक्टर, फतेहाबाद।

यादि क्रमांकः– 1/10–96–1ए.ए.एम.पुरा/2325
दिनांकः– 13/8/14.

विषयः– **कुणाल टीला की भूमि अधिग्रहण के बारे में।**

उपरोक्त विषय पर इस विभाग के पत्र क्रमांक 1/10–96–1ए.ए. एम.पुरा/1768 दिनांक 19.6.2014 के सन्दर्भ में।

आपको गांव कुणाल तहसील रतिया जिला फतेहाबाद में प्राचीन टीला कुणाल की भूमि अधिग्रहण करने की अधिसूचना भेजी गई थी। इस बारे में अभी तक आपसे कोई भी सूचना प्राप्त नहीं हुई है।

अतः आपसे अनुरोध है कि इस विषय में की गई कार्यवाही से विभाग को अवगत करवाने का कष्ट करें।

अधीक्षक
कृतेः महानिदेशक पुरातत्व एवं संग्रहालय विभाग,
हरियाणा, चण्डीगढ़।

836

HARYANA GOVERNMENT
ARCHAEOLOGY AND MUSEUMS DEPARTMENT
ORDER

Whereas, the land described in the Haryana Government, Archaeology and Museums Department Notification No. 1/10-96-IAAM-Pura/1580-85, dated 4th June, 2014 issued under Section 6 of the Land Acquisition Act, 1894 (Act 1 of 1894), has been declared to be needed by the Government, at public expense, for a public purpose, namely for protection and preservation of Proto-Historic remains in Village Kunal, Tehsil Ratia, District Fatehabad.

Now, therefore, in exercise of power conferred by Section 7 of the Land Acquisition Act, 1894 (Act 1 of 1894), The Governor of Haryana hereby directs the District Revenue Officer-cum-Land Acquisition Collector, Fatehabad, District Fatehabad to take the acquisition of the land described in the specifications appended to the declaration published with the aforesaid notification.

Chandigarh, dated

S.S. Dhillon
Additional Chief Secretary to Govt. Haryana,
Archaeology and Museums, Department

Endst. No. 1/10-96-IAAM-Pura/ Dated:

A copy of the above is forwarded to the following for information and necessary action:-

1. The Deputy Commissioner, Fatehabad.
2. District Revenue Officer-cum-Land Acquisition Collector, Fatehabad.
3. Sub Division Officer, (Civil) Ratia.
4. Tehsildar, Ratia.
5. Conservation Assistant, Archaeology and Museums, Department.

Superintendant
for Additional Chief Secretary to Govt. Haryana,
Archaeology and Museums, Department.

हरियाणा सरकार
पुरातत्व एवं संग्रहालय विभाग हरियाणा
आदेश

चूंकि भूमि अधिनियम, 1894 (1894 का अधिनियम 1) की धारा 6 के अधीन जारी की गई हरियाणा सरकार, पुरातत्व एवं संग्रहालय विभाग, अधिसूचना संख्या 1/10-96-I-ए.ए.एम.-पुरा/1580-85, दिनांक 4 जून, 2014 में वर्णित भूमि सरकार द्वारा सरकारी खर्चे पर सार्वजनिक प्रयोजन अर्थात् गांव कुणाल, तहसील रतिया, जिला फतेहाबाद में प्राग्-एतिहासिक अवशेषों के प्रारुप तथा परिरक्षण के लिए अपेक्षित की गई है।

अब, इसलिए, भूमि अर्जन अधिनियम, 1894 (1894 का अधिनियम 1), की धारा 7 द्वारा प्रदत्त शक्तियों का प्रयोग करते हुये, हरियाणा के राज्यपाल, इसके द्वारा जिला राजस्व अधिकारी एवं भूमि अभिग्रहण कलैक्टर, फतेहाबाद को उपर्युक्त अधिसूचना के साथ प्रकाशित घोषणा में संलग्न विशिष्टियों में वर्णित भूमि के अर्जन के लिए आदेश देते हैं।

चण्डीगढ़ दिनांक

एस.एस. ढिल्लों
अतिरिक्त मुख्य सचिव, हरियाणा सरकार,
पुरातत्व एवं संग्रहालय विभाग

पृ0 क्रमांक/1/10-96-I-ए.ए.एम.-पुरा/ दिनांकः

उपरोक्त की एक प्रति निम्नलिखित को सूचनार्थ/आवश्यक कार्यदाही हेतु प्रेषित हैः-

1. उपायुक्त, फतेहाबाद।
2. जिला राजस्व अधिकारी एवं भूमि अर्जन कलैक्टर, फतेहाबाद।
3. उपमण्डल अधिकारी (ना0) रतिया।
4. तहसीलदार, रतिया।
5. संरक्षण सहायक, पुरातत्व एवं संग्रहालय विभाग, हरियाणा।

अधीक्षक
कृतेः अतिरिक्त मुख्य सचिव, हरियाणा सरकार,
पुरातत्व एवं संग्रहालय विभाग

HARYANA GOVERNMENT
ARCHAEOLOGY AND MUSEUMS DEPARTMENT
ORDER

Whereas, the land described in the Haryana Government, Archaeology and Museums Department Notification No. 1/10-96-IAAM-Pura/1580-85, dated 4th June, 2014 issued under Section 6 of the Land Acquisition Act, 1894 (Act 1 of 1894), has been declared to be needed by the Government, at public expense, for a public purpose, namely for protection and preservation of Proto-Historic remains in Village Kunal, Tehsil Ratia, District Fatehabad.

Now, therefore, in exercise of power conferred by Section 7 of the Land Acquisition Act, 1894 (Act 1 of 1894), The Governor of Haryana hereby directs the District Revenue Officer-cum-Land Acquisition Collector, Fatehabad, District Fatehabad to take the acquisition of the land described in the specifications appended to the declaration published with the aforesaid notification.

Chandigarh, dated 28.11.2014

S.S. Dhillon
Additional Chief Secretary to Govt. Haryana,
Archaeology and Museums, Department

Endst. No. 1/10-96-IAAM-Pura/ 3304-3308 Dated: 2/12/14

A copy of the above is forwarded to the following for information and necessary action:-

1. The Deputy Commissioner, Fatehabad.
2. District Revenue Officer-cum-Land Acquisition Collector, Fatehabad.
3. Sub Division Officer, (Civil) Ratia.
4. Tehsildar, Ratia.
5. Conservation Assistant, Archaeology and Museums, Department.

Superintendant
for Additional Chief Secretary to Govt. Haryana,
Archaeology and Museums, Department.

पंजीकृत

प्रेषक

जिला राजस्व अधिकारी एवं
भूमि अर्जन कलैक्टर, फतेहाबाद।

सेवा में

महानिदेशक,
पुरातत्व एवं संग्रहालय विभाग, हरियाणा
आर्ट एण्ड डिजाईन बिल्डिंग, सैक्टर–10, चण्डीगढ़।

क्रमांक 521 /एल0ए0 दिनांक 27-10-2014

विषयः– कुणाल टिला की अभिग्रहण की जाने वाली भूमि के रेट निर्धारण करने बारे।

———————

उपरोक्त विषय पर अनुरोध है कि खसरा नं0 84//18, 19, 22, 23, 12/1, 12/2, 13/1, 13/2 कुल रकबा 45 कनाल 10 मरला वाक्या मौजा कुणाल तहसील रतिया जिला फतेहाबाद की भूमि की भूअधिग्रहण अधिनियम की धारा–6 के तहत अधिसूचना जारी हो चुकी है।

अब दिनांक 10–11–2014 को विषयाधीन भूमि के रेट निर्धारित किये जाने हैं। अतः आपसे अनुरोध है कि उक्त तिथि को अपना प्रतिनिधि भेजने का कष्ट करें, ताकि अभिग्रहण की जाने वाली भूमि के रेट निर्धारित किये जा सकें।

27/X/2014

जिला राजस्व अधिकारी एवं
भूमि अर्जन कलैक्टर, फतेहाबाद।
27/X/14

हरियाणा सरकार
राजस्व तथा आपदा प्रबन्धन विभाग
आदेश

दिनांक 25-07- ,2013

संख्या 1181–र–3–2013/8952 .– चूकि, भूमि अर्जन अधिनियम, 1894 (1894 का अधिनियम 1), की धारा 6 के अधीन जारी की गई, हरियाणा सरकार, राजस्व तथा आपदा प्रबन्धन विभाग, अधिसूचना संख्या 680–र–3–2013/5808, दिनांक 30 अप्रैल,2013 में वर्णित भूमि, सरकार द्वारा, सरकारी खर्चे पर, सार्वजनिक प्रयोजन अर्थात् तहसील टोहना जिला फतेहाबाद,में उपमण्डल कम्पलैक्स,टोहाना के निर्माण के लिए अपेक्षित घोषित की गई है।

इसलिए, अब, भूमि अर्जन अधिनियम, 1894 (1894 का अधिनियम 1), की धारा 7 द्वारा प्रदत्त शक्तियों का प्रयोग करते हुए, हरियाणा के राज्यपाल, इसके द्वारा,उप–मण्डल अधिकारी (नागरिक) –एवं–भूमि अर्जन, कलक्टर, टोहाना को निर्देश देते है कि पूर्वोक्त अधिसूचना के साथ प्रकाशित घोषणा से संलग्न विशिष्टियों में वर्णित भूमि के अर्जन के लिये आदेश ले।

कृष्ण मोहन,
अपर मुख्य सचिव एवं वित्तायुक्त राजस्व,
हरियाणा सरकार,राजस्व तथा आपदा प्रबन्धन विभाग ।

2466
18-11-14

Put up

सेवा में

महानिदेशक
पुरातत्व एवं संग्रहालय विभाग
चण्डीगढ

विषय :- कुनाल टीले से अधिग्रहण की जाने वाली भूमि के रेट निर्धारण करने बारे दौरा रिपोर्ट।

उपरोक्त विषय में कार्यालय आदेश पत्र क्रमांक नं :- 3-31/32 की पालना में अधोहस्ताक्षरी द्वारा जिला राजस्व अधिकारी कार्यालय फतेहाबाद का निरिक्षण किया। कुणाल टिले की अधिग्रहण की जाने वाली भूमि के रेट निर्धारित करने बारे जिला राजस्व अधिकारी व भूमि अर्जन अधिकारी श्री राम सिंह से मिला। उन्होंने बताया कि कुनाल टीले की अधिग्रहण की जाने वाली भूमि का रेट वर्ष 2013-14 के कलेक्टर रेट निर्धारित किए गये है भूमि अर्जन अधिकारी द्वारा दिए गये निर्धारित मूल्य पर ~~पुरातत्व विभाग~~ को कोई आपत्ति हो तो पत्र व्यवहार से विभाग अपनी आपत्ति बताये। भूमि अर्जन अधिकारी के साथ हुई मीटिंग रिपोर्ट की मूल कापी साथ संलग्न है।

कृपया सूचनार्थ / आवश्यकनार्थ

Date
18/11/14

Gaurav Kumar
Conservation Asstt.

गांव कुनाल में कुनाल टीला की अभिग्रहण की जाने वाली भूमि की कीमत निर्धारित करने के लिए दिनांक 10.11.2014 को श्री रामसिंह जिला राजस्व अधिकारी एवम् भूमि अभिग्रहण कलैक्टर की अध्यक्षता में हुई बैठक की कार्यवाही।

बैठक में निम्नलिखित सदस्यों ने भाग लिया :–

1– श्री रामसिंह जिला राजस्व अधिकारी एवम् भूमि अभिग्रहण कलैक्टर, फतेहाबाद।
2– श्री गौरव कुमार, सरक्षंण सहायक पुरातत्व एवम् सग्रंहालय विभाग हरियाणा।

गांव कुनाल में कुनाल टीला की अभिग्रहण की जाने वाली भूमि खसरा न0 84//18, 19, 22, 23, 12/1, 12/2, 13/1, 13/2 का कुल रकबा 45 कनाल 10 मरलें के रेट निर्धारित किए जाने प्रस्तावित है। इस गांव की भूमि की धारा 4 की अधिसूचना जारी होने की तिथि 10.07.2013 से 1 वर्ष पूर्व औसत बैय एक साला प्रति एकड़ निम्न प्रकार है:–

औसत बैय एक साला	9,94,400/– नहरी
	8,91,200/– चाही
	10,28,332/– मखलुत
	18,64,000/– गैर मुमकिन

गांव कुनाल के वर्ष 2013–14 के कलैक्टर रेट किस्मवार निम्न प्रकार है:–

कलैक्टर दर	12,00,000/– प्रति एकड नहरी चाही
	550/– प्रति वर्ग गज गैर मुमकिन
बाजारी कीमत	30,00,000/– प्रति एकड़ नहरी चाही।
	2600/– प्रति वर्ग गज गैर मुमकिन।

वसीका पंजीकृत करने के लिए उपरोक्त अनुसार कलैक्टर रेट निर्धारित किये हुए हैं। हरियाणा सरकार राजस्व विभाग द्वारा दिनांक 09–11–2010 को जारी अधिसूचना अनुसार इस क्षेत्र में सभी प्रकार की भूमि के फलोर रेट 12 लाख रूपये प्रति एकड़ निर्धारित किये हुए हैं।

अतः विचार विमर्श उपरान्त व औसत बैय एक साला, बाजारी कीमत व कलैक्टर रेट को ध्यान में रखते हुए गांव कुनाल में कुनाल टीला की अभिग्रहण की जाने वाली भूमि 45 कनाल बजर कदीम व 10 मरलें गैर मुमकिन है। बजरकदीम भूमि नाकाबले काश्ता है। इसलिए इस भूमि की कीमत 12,00,000/– रू प्रति एकड़ व गैर मुमकिन भूमि की 550/–रू प्रति वर्ग गज निर्धारित की जाती है।

10/11/14
सरक्षंण सहायक पुरातत्व एवम्
सग्रंहालय विभाग हरियाणा।

10/11/2014
जिला राजस्व अधिकारी एवम्
भूमि अभिग्रहण कलैक्टर फतेहाबाद।

FJ2

हरियाणा सरकार
पुरातत्व एवं संग्रहालय विभाग हरियाणा
आदेश

चूंकि भूमि अधिनियम, 1894 (1894 का अधिनियम 1) की धारा 6 के अधीन जारी की गई हरियाणा सरकार, पुरातत्व एवं संग्रहालय विभाग अधिसूचना संख्या 1/10-96-I-ए.ए.एम.-पुरा/1580-85, दिनांक 4 जून, 2014 में वर्णित भूमि सरकार द्वारा सरकारी खर्चे पर सार्वजनिक प्रयोजन अर्थात् गांव कुणाल, तहसील रतिया, जिला फतेहाबाद में प्राग्-एतिहासिक अवशेषों के प्रारुप तथा परिरक्षण के लिए अपेक्षित की गई है।

अब, इसलिए, भूमि अर्जन अधिनियम, 1894 (1894 का अधिनियम 1) की धारा 7 द्वारा प्रदत्त शक्तियों का प्रयोग करते हुये, हरियाणा के राज्यपाल इसके द्वारा जिला राजस्व अधिकारी एवं भूमि अभिग्रहण कलैक्टर, फतेहाबाद को उपर्युक्त अधिसूचना के साथ प्रकाशित घोषणा में संलग्न विशिष्टियों में वर्णित भूमि के अर्जन के लिए आदेश देते हैं।

चण्डीगढ़ दिनांक 28.11.2014

एस.एस. ढिल्लों
अतिरिक्त मुख्य सचिव, हरियाणा सरकार,
पुरातत्व एवं संग्रहालय विभाग

पृ0 कमांक/1/10-96-I-ए.ए.एम.-पुरा/3299-3303 दिनांकः 2/12/14.

उपरोक्त की एक प्रति निम्नलिखित को सूचनार्थ/आवश्यक कार्यवाही हेतु प्रेषित हैः-

1. उपायुक्त, फतेहाबाद।
2. जिला राजस्व अधिकारी एवं भूमि अर्जन कलैक्टर, फतेहाबाद।
3. उपमण्डल अधिकारी (ना0) रतिया।
4. तहसीलदार, रतिया।
5. संरक्षण सहायक, पुरातत्व एवं संग्रहालय विभाग, हरियाणा।

अधीक्षक
कृतेः अतिरिक्त मुख्य सचिव, हरियाणा सरकार,
पुरातत्व एवं संग्रहालय विभाग

133

प्रेषक,

निदेशक,
पुरातत्व एवं संग्रहालय विभाग, हरियाणा,
आर्ट एण्ड डिजाईन बिल्डिंग, सैक्टर–10, चण्डीगढ़।

सेवा में,

जिला राजस्व अधिकरी एवं
भूमि अर्जन कलैक्टर, फतेहाबाद।

यादि क्रमांकः– 1/10–96–1ए.ए.एम.पुरा/ 3383-84
दिनांकः– 11-12-14

विषयः– कुनाल टीला की अधिग्रहण की जाने वाली भूमि के रेट निर्धाउण करने बारे।

उपरोक्त विषय पर आपके पत्र क्रमांक 521/एल.ए दिनांक 27.10.2014 के सन्दर्भ में दिनांक 10.11.2014 को जिला राजस्व अधिकारी एवं भूमि अभिग्रहण कलैक्टर की अध्यक्षता में हुई बैठक में गांव कुणाल में विभाग द्वारा कुनाल टीला की अभिग्रहण की जाने वाली भूमि की कीमत निर्धारित की जा चुकी है। (बैठक की कार्यवाही की प्रति संलग्न है)

विषयांकित मामले में अनुरोध है कि निर्धारित कीमत के अनुसार नवीनतम Revenue Record के आधार अवार्ड की राशि कैल्कुलेट कर सूचित करने का कष्ट करें तथा यह भी सुनिश्चित किया जाये कि अवार्ड की राशि नये एक्ट (संशोधित) के अनुसार हो।

अधीक्षक
कृतेः निदेशक, पुरातत्व एवं संग्रहालय विभाग,
हरियाणा, चण्डीगढ़।

पृ. क्रमांक/सम/ 3383-84 दिनांकः 11-12-14

जैसा कि अवार्ड की राशि रिवाईजड़ ऐस्टिीमेट में मांगी जानी है। अतः श्री शीशपाल चालिया, प्रारूपकार उक्त कार्यवाही निजि स्तर पर शीघ्र कर सूचित करें।

अधीक्षक
कृतेः निदेशक, पुरातत्व एवं संग्रहालय विभाग,
हरियाणा, चण्डीगढ़।

1026

निदेशालय पुरातत्व एवं संग्रहालय विभाग हरियाणा, चण्डीगढ़।

कार्यालय आदेश

जैसा कि श्री गौरव कुमार, संरक्षण सहायक को हिसार स्थित NMA से सम्बन्धित साईट निरीक्षण के आदेश हुये है अतः श्री गौरव कुमार, संरक्षण सहायक कुनाल की भूमि अभिग्रहण से सम्बन्धित पत्र एवं अन्य दस्तावेज (भूमि मुआवजे से सम्बन्धित) लेकर शीघ्र हिसार प्रस्थान कर जाये एवं श्री शीशपाल चालिया, प्रारूपकार को आवश्यक कार्यवाही हेतु सौंप दे।

कौशल रानी
अधीक्षक

दिनांकः 11.12.2014

कृतेः निदेशक पुरातत्व एवं संग्रहालय विभाग, हरियाणा, चण्डीगढ़।

पृ. कमांकः 1/10-96-1ए.ए.एम.पुरा/3385-86 दिनांक 11-12-2014

उपरोक्त की एक-एक प्रति निम्नलिखित को सूचनार्थ आवश्यक कार्यवाही हेतु प्रेषित हैः-

1. श्री शीशपाल चालिया, प्रारूपकार, क्षेत्रीय संग्रहालय जहाज कोठी, जहाज पुल, हिसार।
2. श्री गौरव कुमार, संरक्षण सहायक।

अधीक्षक

कृतेः निदेशक, पुरातत्व एवं संग्रहालय विभाग, हरियाणा, चण्डीगढ़।

1027

सेवा में

ACS (A&M) महोदय द्वारा कुणाल की भूमि के award का मामला शीघ्र मांगा हुआ है कर्मचारी को मौखिक रूप से सब कुछ समझा दिया निदेशक गया था फिर भी कर्मचारी द्वारा कहा कि 11/11/14 से कुणाल हिसार हेतु प्रस्थान न करके आवेदन किया है कर्मचारी को हर हाल में सभी हस्ताक्षर हिसार चलिया को आदेश कर

Put up - 135

प्रातत्व एवं संग्रहालय विभाग हरियाणा

विषय:- कुनाल भूमि अधिग्रहण करने बारे।

उपरोक्त विषयाधीन पत्र के संदर्भ में अधिकारी महोदय जी को मे लिखा जाता है कि मेरे स्तर पर विभाग के काफी कार्य किये जाने है, जिसे करने हेतु अधिकारी महोदय ने मुझे पहले से आदेश दिए हुए है व संचिकाओ पर नोट करवाई है व पत्र विवरित करने सौंपे है जो कि अनुमानित इस प्रकार से है-

1. 1/10-96-1 ए.ए.एम पुरा/3385-86
2. 17/15-2011-Pura/3366-67.
3. 23/122-2014-NOC-CA/NMA(H)571
   23/122-2014-NOC-CA/NMA(H)550.
4. 16/94-2014-Pura/3123-26.
5. 12/185-2011-Pura/3291-3292.
6. 23/124-2014-NOC/CA/NMA(H)584
7. 23/125-2014-NOC/CA/NMA(H)586
8. 8/32-07-Pura
9. 12/158-97-Pura
10. 16/150-93-Pura
11. 11/52-2000-Pura/Vol-II/.
    12/156-2012

1. 1/10-96-1 ए.ए.एम Pura/3383-84.
2. 17/15-98-96 Pura/Part file 3369-70.
3. 12/182-2013-Pura/3332-36.
4. 17/15-2011-Pura/3366-67.
5. 17/15-2011-Pura/3368

कृपया उपरोक्त सम्बन्ध में मेरा विभाग से अनुरोध है कृपया फतेहाबाद, हिसार आदि के कार्य को पूर्ण करने हेतु कृपया किसी अन्य कर्मचारी की भेजने का कष्ट करें ताकि अधोहस्ता की पूर्ते जारी आदेशो को पूर्ण किया जा सके व आदेशो की पालना समय पर की जा सके।

Date
12/12/14

कृपया सूचनार्थ / आदेशार्थ

C.A

ACS (A&M) महोदय द्वारा कुणाल की भूमि के award का मामला शीघ्र मांगा हुआ है कर्मचारी को मौखिक रूप से सबकुछ समझा दिया गया था फिर भी कर्मचारी द्वारा कल दि 11/11/14 से कुणाल हिसार हेतु प्रस्थान न करके आवेदन दिया है लिंत के कल कर्मचारी को दूर हाल में सभी दस्तावेज हिसार श्री चालिया को सौंपने के आदेश करें। 17/12

2724 / 15-12-14

Put up 135

निदेशक
प्रातत्व एवं संग्रहालय विभाग
हरियाणा

विषय:- कुनाल भूमि अधिग्रहण करने बारे।

उपरोक्त विषयाधीन पत्र के संदर्भ में अधिकारी महोदय जी की सेवा में लिखा जाता है कि मेरे स्तर पर विभाग के काफी कार्य किये जाने है, जिसे करने हेतु अधिकारी महोदय ने मुझे पहले से आदेश दिए हुए है व संचिकाओ पर नोट करवाई है व पत्र वितरित करने हेतु सौंपे है जो कि अनुमानित इस प्रकार से है-

1. 1/10-96-1 ए.ए.एम पुरा/3385-86
2. 17/15-2011-Pura/3366-67.
3. 23/122-2014-Noc-CA/NMA (H) 571
   23/122-2014-Noc-CA/NMA (H) 550.
4. 16/94-2014-Pura/3123-26.
5. 12/185-2011-Pura/3291-3292.
6. 23/124-2014-Noc/CA/NMA(H)584
7. 23/125-2014-Noc/CA/NMA(H) 586
8. 8/32-07-Pura.
9. 12/158-97-Pura
10. 16/150-93-Pura
11. 11/52-2000-Pura/Vol-II/.
    12/156-2012.

1. 1/10-96-1 ए.ए.एम Pura/3383-84.
2. 17/15-98-96 Pura/Part file 3369-70.
3. 12/182-2013-Pura/3332-36.
4. 17/15-2011-Pura/3366-67.
5. 17/15-2011-Pura/3368.

कृपया उपरोक्त सम्बन्ध में मेरा विभाग से अनुरोध है कृपया फतेहाबाद, हिसार आदि के कार्य को पूर्ण करने हेतु कृपया किसी अन्य कर्मचारी की भेजने का कष्ट करें ताकि अधोहस्ता की पूर्व जारी आदेशो को पूर्ण किया जा सके व आदेशो की पालना समय पर की जा सके। कृपया सूचनार्थ/आदेशार्थ

Date
12/12/14

C.A

2743
16/12/14

16/12/14 - 136-
लिंत

Scanned by CamScanner

प्रेषक

जिला राजस्व अधिकारी एवं
भूमि अर्जन कलैक्टर, फतेहाबाद।

सेवा मे

महानिदेशक,
पुरातत्व एवं संग्रहालय विभाग, हरियाणा
आर्ट एण्ड डिजाईन बिल्डिंग, सैक्टर–10, चण्डीगढ़।

क्रमांक 594 /एल0ए0 दिनांक 12-12-2014

विषयः– कुणाल टिला की भूमि अभिग्रहण के बारे में।

विषयाधीन मामले में अभिग्रहण अधीन भूमि के रेट अधोहस्ताक्षरी द्वारा निर्धारित किए जा चुके हैं। जिसकी प्रति आपको पहले ही भिजवाई जा चुकी हैं। निर्धारित किए गए रेट अनुसार मुआवजा राशि की गणना करके आपकी सेवा में भिजवाई जाकर अनुरोध है कि गणना की गई मुआवजा राशि इस कार्यालय में जमा करवाने का कष्ट करें, ताकि नियमानुसार अभिग्रहण अधीन भूमि का अवार्ड घोषित किया जाकर मुआवजा राशि भूस्वामीगण को अदा की जा सकें।

संलग्न– उक्तानुसार।

जिला राजस्व अधिकारी एवं
भूमि अर्जन कलैक्टर, फतेहाबाद।

प्राचीन टिला कुनाल को प्राचीन तथा ऐतिहासिक संस्मारक तथा संरक्षित सस्मारक के लिए अभिग्रहण की जाने वाली भूमि की मुआवजा राशि गणना दिना 31–03–2015 तक

क्र० सं०	नाम गांव	रकबा		किस्म	कलैक्टर रेट जो निर्धारित किया गया	भूमि की कीमत	सोलेटियम @ 100%	अतिरिक्त मुआवजा @ 12% वार्षिक 16.07.2013 से 31.03.2015 तक	कुल रकम मुआवजा	विवरण
		कनाल	मरला							
1	कुनाल	45	0	बजर, चाही, नहरी	12 लाख प्रति एकड़	6750000	6750000	1381602	14881602	इस निर्धारित की गई मुआवजा राशि में भूमि में आ मकानों व अन्य वस्तुओं के मूल्य निर्धारित ना होने के कारण शामिल नहीं किए गए हैं। मूल्य निर्धारण होने उपरान्त राशि की [illegible] ली जावेगी।
2		0	10	गैर मुमकिन	550/–रू0 प्रति वर्ग गज	166375	166375	34054	366804	
		45	10			6916375	6916375	1415656	15248406	

Scanned by CamScanner

ऐतिहासिक स्मारक तथा संरक्षित स्मारक के लिए अभिग्रहण की जाने वाली भूमि की मुआवजा राशि गणना दिनांक 31–03–2015 तक

				सर्किल रेट जो निर्धारित किया गया	भूमि की कीमत	सोलेटियम @ 100%	अतिरिक्त मुआवजा @ 12% वार्षिक 16.07.2013 से 31.03.2015 तक	कुल रकम मुआवजा	विवरण
				12 लाख प्रति एकड़	6750000	6750000	1381602	14881602	इस निर्धारित की गई मुआवजा राशि में भूमि से आए मकानों व अन्य वस्तुओं के मूल्य निर्धारित ना होने के कारण शामिल नहीं किए गए हैं। मूल्य निर्धारण होने उपरान्त राशि की मांग कर ली जावेगी।
		1		550/–रू0 प्रति वर्ग गज	166375	166375	34054	366804	
	45	10			6916375	6916375	1415656	15248406	

Scanned by CamScanner

2772
18-12-14

18/12

138

सेवा मे

निदेशक
पुरातत्व एवं संग्रहालय विभाग
हरियाणा

विषय :- गाव कुनाल त. रतिया मे उत्खनन हेतु ली गई भूमि की वर्ष 2014-15 की लीज दरे निर्धारित करने बारे।

उपरोक्त कार्यालय आदेशो की पालना मे अधोहस्ता. द्वारा दिनाक 14-12-14 को निरीक्षण किया व दिनाक 15-12-14 को जिला राजस्व अधिकारी के कार्यालय का निरीक्षण किया। गाव- कुनाल को उत्खनन हेतु ली गई भूमि की वर्ष 2014-15 की लीज दरे निर्धारित करने बारे पटवारी महोदय श्री भोजराज से इस विषय पर चर्चा की। श्री भोजराज जी द्वारा मौखिक बताया गया है कि राजस्व अधिकारी द्वारा कुनाल टीले की भूमि अधिग्रहण के फिक्स किए गए रेट अनुसार अतिरिक्त मुआवजा वर्ष 16-07-13 से 31-03-15 तक दिया जा रहा है विभाग द्वारा अधिग्रहण किए गए मुआवजे को ही भू-मालकान को अदा की जानी है। प्राचीन टिला कुनाल की प्राचीन तथा सरक्षित स्मारक के लिए अधिग्रहण की जाने वाली भूमि की मुआवजा राशि की प्रति आवश्यक कार्यवाही हेतु साथ संलग्न है। कृपया सूचनार्थ

Date
18/12/14

प्रति संलग्न - 2 Nos.

Gaurav Kumar
Conservation Assistant

179

जिला राजस्व अधिकारी एवं
भूमि अर्जन कलैक्टर, फतेहाबाद।

सेवा में

महानिदेशक,
पुरातत्व एवं संग्रहालय विभाग, हरियाणा
आर्ट एण्ड डिजाईन बिल्डिंग, सैक्टर–10, चण्डीगढ़।

क्रमांक 594 /एल0ए0 दिनांक 12-12-2014

विषयः– कुणाल टिला की भूमि अभिग्रहण के बारे में।

विषयाधीन मामले में अभिग्रहण अधीन भूमि के रेट अधोहस्ताक्षरी द्वारा निर्धारित किए जा चुके हैं। जिसकी प्रति आपको पहले ही भिजवाई जा चुकी हैं। निर्धारित किए गए रेट अनुसार मुआवजा राशि की गणना करके आपकी सेवा में भिजवाई जाकर अनुरोध है कि गणना की गई मुआवजा राशि इस कार्यालय में जमा करवाने का कष्ट करें, ताकि नियमानुसार अभिग्रहण अधीन भूमि का अवार्ड घोषित किया जाकर मुआवजा राशि भूस्वामीगण को अदा की जा सकें।

संलग्नः– उक्तानुसार।

12/12/2014

जिला राजस्व अधिकारी एवं
भूमि अर्जन कलैक्टर, फतेहाबाद।

12/12/2014

प्राचीन टिला कुनाल को प्राचीन तथा ऐतिहासिक संस्मारक तथा संरक्षित सस्मारक के लिए अभिग्रहण की जाने वाली भूमि की मुआवजा राशि गणना दिनांक 31–03–2015 तक

क्र0 सं0	नाम गांव	रकबा		किस्म	कलैक्टर रेट जो निर्धारित किया गया	भूमि की कीमत	सोलेटियम @ 100%	अतिरिक्त मुआवजा @ 12% वार्षिक 16.07.2013 से 31.03.2015 तक	कुल रकम मुआवजा	विवरण
		कनाल	मरला							
1	कुनाल	45	0	बजंर, चाही, नहरी	12 लाख प्रति एकड़	6750000	6750000	1381602	14881602	इस निर्धारित की गई मुआवजा राशि में भूमि में आए मकानों व अन्य वस्तुओं के मूल्य निर्धारित ना होने के कारण शामिल नहीं किए गए हैं। मूल्य निर्धारण होने उपरान्त राशि की मांग कर ली जावेगी।
2		0	10	गैर मुमकिन	550/–रू0 प्रति वर्ग गज	166375	166375	34054	366804	
		45	**10**			**6916375**	**6916375**	**1415656**	**15248406**	

12/12/2014

12/12/2014

-141-

2771
18-12-14

18/12
लिप्त

सेवा में

निदेशक
पुरातत्व एवं संग्रहालय विभाग
चण्डीगढ़

विषय :- कुणाल टीला की अधिग्रहण की जाने वाली भूमि के रेट निर्धारण करने बारे।

उपरोक्त विषय के संदर्भ में कार्यालय आदेश पत्र क्रमांक नं :- 3383-84 की पालना में जिला राजस्व अधिकारी द्वारा आवार्ड की राशि कैलकुलेट कर दी गई है। कैलकुलेट राशि की प्रति मेरे द्वारा दिनांक 15-12-14 को विभाग की Email-ID पर भेज दी गई व जिला राजस्व अधिकारी के कार्यालय से प्राप्त की गई मूल प्रति आवश्यक कार्यवाही हेतु साथ संलग्न है। जो कि कार्यालय के आगामी कार्यवाही हेतु प्रेषित है।

Date
18/12/14

Enclosed - 2 Papers

Gaurav Kumar
C. Assistant

142

प्रेषक

जिला राजस्व अधिकारी एवं
भूमि अर्जन कलैक्टर, फतेहाबाद।

सेवा में

महानिदेशक,
पुरातत्व एवं संग्रहालय विभाग, हरियाणा
आर्ट एण्ड डिजाईन बिल्डिंग, सैक्टर–10, चण्डीगढ़।

क्रमांक 594 /एल0ए0 दिनांक 12-12-2014

विषयः– कुणाल टिला की भूमि अभिग्रहण के बारे में।

विषयाधीन मामले में अभिग्रहण अधीन भूमि के रेट अधोहस्ताक्षरी द्वारा निर्धारित किए जा चुके हैं। जिसकी प्रति आपको पहले ही भिजवाई जा चुकी हैं। निर्धारित किए गए रेट अनुसार मुआवजा राशि की गणना करके आपकी सेवा में भिजवाई जाकर अनुरोध है कि गणना की गई मुआवजा राशि इस कार्यालय में जमा करवाने का कष्ट करें, ताकि नियमानुसार अभिग्रहण अधीन भूमि का अवार्ड घोषित किया जाकर मुआवजा राशि भूस्वामीगण को अदा की जा सकें।

संलग्नः– उक्तानुसार।

12/12/2014

जिला राजस्व अधिकारी एवं
भूमि अर्जन कलैक्टर, फतेहाबाद।

12/12/2014

प्राचीन टिला कुनाल को प्राचीन तथा ऐतिहासिक संस्मारक तथा संरक्षित सस्मारक के लिए अभिग्रहण की जाने वाली भूमि की मुआवजा राशि गणना दिनांक 31–03–2015 तक

क्र0 सं0	नाम गांव	रकबा		किस्म	कलैक्टर रेट जो निर्धारित किया गया	भूमि की कीमत	सोलेटियम @ 100%	अतिरिक्त मुआवजा @ 12% वार्षिक 16.07.2013 से 31.03.2015 तक	कुल रकम मुआवजा	विवरण
		कनाल	मरला							
1	कुनाल	45	0	बजंर, चाही, नहरी	12 लाख प्रति एकड़	6750000	6750000	1381602	14881602	इस निर्धारित की गई मुआवजा राशि में भूमि में आए मकानों व अन्य वस्तुओं के मूल्य निर्धारित ना होने के कारण शामिल नहीं किए गए हैं। मूल्य निर्धारण होने उपरान्त राशि की मांग कर ली जावेगी।
2		0	10	गैर मुमकिन	550/–रू0 प्रति वर्ग गज	166375	166375	34054	366804	
		45	**10**			**6916375**	**6916375**	**1415656**	**15248406**	

12/12/2014

12/12/2014

2807
23-12-14

144

23/12/14

प्रेषक

जिला राजस्व अधिकारी एवं
भूमि अर्जन कलैक्टर, फतेहाबाद।

सेवा में

महानिदेशक,
पुरातत्व एवं संग्रहालय विभाग, हरियाणा
आर्ट एण्ड डिजाईन बिल्डिंग, सैक्टर–10, चण्डीगढ़।

क्रमांक 595 /एल0ए0 दिनांक 12-12-2014

विषयः– कुणाल टिला की भूमि अभिग्रहण के बारे में।

यादी

उपरोक्त विषय पर इस कार्यालय 492/एल0ए0 दिनांक 05–09–2014 व 534/एल0ए0 दिनांक 07–11–2014 के निरन्तर में।

सन्दर्भाधीन पत्र द्वारा मांगी गई भूमि अभिग्रहण अधिनियम 1894 की धारा 7 की अधिसूचना अधोहस्ताक्षरी के पक्ष में जारी करवाकर इस कार्यालय में आज तक ना भिजवाई गई हैं। अतः आपसे पुनः अनुरोध है कि उपरोक्त अधिसूचना जारी करवाकर इस कार्यालय में भिजवाने का कष्ट करें, ताकि भूमि अभिग्रहण सम्बन्धी आगामी कार्यवाही अमल में लाई जा सकें।

12/12/2014

जिला राजस्व अधिकारी एवं
भूमि अर्जन कलैक्टर, फतेहाबाद।

12/12/2014

2796
22/12/14

145 22/12

प्रेषक

जिला राजस्व अधिकारी एवं
भूमि अर्जन कलैक्टर, फतेहाबाद।

सेवा में

महानिदेशक,
पुरातत्व एवं संग्रहालय विभाग, हरियाणा
आर्ट एण्ड डिजाईन बिल्डिंग, सैक्टर–10, चण्डीगढ़।

क्रमांक 594 /एल0ए0 दिनांक 12-12-2014

विषयः– कुणाल टिला की भूमि अभिग्रहण के बारे में।

विषयाधीन मामले में अभिग्रहण अधीन भूमि के रेट अधोहस्ताक्षरी द्वारा निर्धारित किए जा चुके हैं। जिसकी प्रति आपको पहले ही भिजवाई जा चुकी हैं। निर्धारित किए गए रेट अनुसार मुआवजा राशि की गणना करके आपकी सेवा में भिजवाई जाकर अनुरोध है कि गणना की गई मुआवजा राशि इस कार्यालय में जमा करवाने का कष्ट करें, ताकि नियमानुसार अभिग्रहण अधीन भूमि का अवार्ड घोषित किया जाकर मुआवजा राशि भूस्वामीगण को अदा की जा सकें।

संलग्नः– उक्तानुसार।

12/12/2014
जिला राजस्व अधिकारी एवं
भूमि अर्जन कलैक्टर, फतेहाबाद।
12/12/2014

प्राचीन टिला कुनाल को प्राचीन तथा ऐतिहासिक संस्मारक तथा संरक्षित सस्मारक के लिए अभिग्रहण की जाने वाली भूमि की मुआवजा राशि गणना दिनांक 31–03–2015 तक

क0 सं0	नाम गांव	रकबा		किस्म	कलैक्टर रेट जो निर्धारित किया गया	भूमि की कीमत	सोलेटियम @ 100%	अतिरिक्त मुआवजा @ 12% वार्षिक 16.07.2013 से 31.03.2015 तक	कुल रकम मुआवजा	विवरण
		कनाल	मरला							
1	कुनाल	45	0	बजंर, चाही, नहरी	12 लाख प्रति एकड़	6750000	6750000	1381602	14881602	इस निर्धारित की गई मुआवजा राशि में भूमि में आए मकानों व अन्य वस्तुओं के मूल्य निर्धारित ना होने के कारण शामिल नहीं किए गए हैं। मूल्य निर्धारण होने उपरान्त राशि की मांग कर ली जावेगी।
2		0	10	गैर मुमकिन	550/–रू0 प्रति वर्ग गज	166375	166375	34054	366804	
		45	**10**			**6916375**	**6916375**	**1415656**	**15248406**	

1/4/2015
District Revenue Officer Cum
Land Acquisition Collector,
Fatehabad
12/12/2014

- 347 -

GOVT. OF HARYANA ARCHAEOLOGY AND MUSEUM DEPARTMENT, CHANDIGARH

ORDER

Sanction of Governor of Haryana is hereby accorded to the incurring of an expenditure amounting to Rs. 1,52,48,406.00/ (Rs. One Crore Fifty Two Lacs Forty Eight Thousand Four Hundred and Six only) on account of acquisition of 45 Kanal 10 Marla land of State Protected Ancient Archaeological Site Kunal. The compensation to the concerned land owners will be paid by the Distt. Revenue Officer cum -Land Acquisition Collector Disst. Fatehabad. This issue with the concurrence of F.D. U.O. No. 30/01/-2 F.D.II/2015/4237 dated 11.03.2015

The expenditure involved will be debitable to the Major Head '2205-Art & Culture-103- Archeology-Plan Scheme- 'Archaeological Excavation/Exploration Programme under, Sub-Head 'Compensation of Land' during the year 2014-15.

Dated: 13.03.2015

S.S. Dhillon
Additional Chief Secretary to Govt. Hr.
Archaeology and Museums Department
Chandigarh

Endst No.01/10-96-Pura/ Dated:

A copy is forwarded to the following information and necessary action:

1. The Accountant General, Haryana, Chandigarh.
2. The Deputy Commissioner, Fatehabad.
3. District Revenue Officer Cum-Land Acquisition Collector Fatehabad in reference to their Letter No. 594 dated 12.12.2014.
4. Treasury Officer, Haryana, Chandigarh of this office.
5. Bill Assist of this office.
6. Cashier of this office.
7. Conservation Assist of this office.

Superintendent
for Additional Chief Secretary to Govt.
Haryana, Archaeology and Museums
Haryana, Chandigarh

- 148 -

प्रेषक,

निदेशक,
पुरातत्व एवं संग्रहालय विभाग, हरियाणा,
आर्ट एण्ड डिजाईन बिल्डिंग, सैक्टर-10 चण्डीगढ़।

सेवा में,

जिला राजस्व अधिकारी एवं
भूमि अर्जन कलैक्टर, फतेहाबाद।

यादी कमांकः 01/10-96-पुरा/1AAM/840
दिनांकः 16/3/15

विषयः भूमि अधिग्रहण का अवार्ड राशि जमा करवाने बारे।

.....

विषयांकित मामले में आपके पत्र कमांक 594 L.A. दिनांक 12-12-2014 के संदर्भ में।

आपसे अनुरोध है कि विभाग द्वारा पुरातात्विक उत्खनन स्थल कुनाल जिला फतेहाबाद के भू-स्वामियों को अवार्ड की राशि 1,52,48,406.00 आपके द्वारा अदा की जानी है अतः आपसे अनुरोध है कि उक्त राशि किस खाते/head में जमा की जानी है का पूर्ण विवरण दस्ती/fax से भेजने का कष्ट करें।

अधीक्षक
कृतेः निदेशक पुरातत्व एवं संग्रहालय विभाग,
हरियाणा, चण्डीगढ़।

GOVT. OF HARYANA ARCHAEOLOGY AND MUSEUM DEPARTMENT, CHANDIGARH

ORDER

Sanction of Governor of Haryana is hereby accorded to the incurring of an expenditure amounting to Rs. 1,52,48,406.00/ (Rs. One Crore Fifty Two Lacs Forty Eight Thousand Four Hundred and Six only) on account of acquisition of 45 Kanal 10 Marla land of State Protected Ancient Archaeological Site Kunal. The compensation to the concerned land owners will be paid by the Distt. Revenue Officer cum -Land Acquisition Collector Disst. Fatehabad. This issue with the concurrence of F.D. U.O. No. 30/01/-2 F.D.II/2015/4237 dated 11.03.2015

The expenditure involved will be debitable to the Major Head '2205-Art & Culture-103- Archeology-Plan Scheme- 'Archaeological Excavation/Exploration Programme under, Sub-Head 'Compensation of Land' during the year 2014-15.

Dated: 13.03.2015

S.S. Dhillon
Additional Chief Secretary to Govt. Hr.
Archaeology and Museums Department
Chandigarh

Endst No.01/10-96-Pura/ 960 -966 Dated: 26/3/15

A copy is forwarded to the following information and necessary action:

1. The Accountant General, Haryana, Chandigarh.
2. The Deputy Commissioner, Fatehabad.
3. District Revenue Officer Cum-Land Acquisition Collector Fatehabad in reference to their Letter No. 594 dated 12.12.2014.
4. Treasury Officer, Haryana, Chandigarh of this office.
5. Bill Assist of this office.
6. Cashier of this office.
7. Conservation Assist of this office.

Superintendent
for Additional Chief Secretary to Govt.
Haryana, Archaeology and Museums
Haryana, Chandigarh

Date : Print: 26/03/2015 3:37:44 PM

Tr. Bill No. 03002306-2014-15-0316

FORM S.T.R. 30 Exempted for N.A.

(See Rule S.T.R. 4.51,4.52,4.53)

CONTINGENCY BILL

(For use in Tresaury Office)

Bill No. 464

Bill Date 26/03/2015

Voucher No. : _____

Voucher Date : _____

Establishment of Archaeology and Museums

Treasury Code	03	Treasury Name	Chandigarh
D.D.O Code	2306 Supdt Archaeology	Demand No.	12
Major Head	2205 Art and Culture	Object Code	51 Compensation
Sub Major	51 N.A.	Sub-Object Code	40 Compensation
Minor Head	103 Archaeology	AC/DC	Detailed Bill
Sub Head	98 Archaeological Excavation Exploration programme	Voted/Charged	Voted
Detail Head	51 N.A.	Plan/Non Plan	Plan

Particulars Payment on account of acquisition of 45 kanal 10 Marla land of State proted Ancient Archaeological S

To Whom Paid Superintendent Archaeology

Amount to be Classified by T.O. 15248406 Payment Mode EPS

Total 15248406 B.T.Deduction 0.00 Net Amount 15248406

Rupee One Crore Fifty Two Lakh Forty Eight Thousand Four Hundreds Six Only

BOOK TRANSFER RECOVERIES

Treasury/Sub Treasury	Major Head	Sub Major	Minor Head	Sub Head	Detail Head	DDO Code	Amount

ABSTRACT OF BILL

Sr No	Name of Claimant/ Particular of Sub Voucher	UCP	Net Amount	DDO BT Amount	Sanction No	Sanction Date	Remarks
1	DRO CUM LAC-	GP1GE0	15248406		0 960966	26/03/2015	PAyment of Land Kunal
		Grand Total	15248406		0		

Less Advance Drawn vide T/V No.

Dated Advance Amount :

Excess Deposited wide Scroll No.

Net Amount Payble Rs. 15248406

Less Advance Drawn Bill No.

Amount Spent :

Date

Rajan Gupta, I.A.S.

Addl. Chief Secretary to Govt. Haryana,
Finance & Planning Departments,
Chandigarh.

D.O. No. 28/14/2011-5B&C

Dated : 12th March 2014

Subject:- Rationalization of expenditure during the month of March.

Dear

I may draw your attention towards the below listed instructions issued by Finance Department with an aim to curb wasteful expenditure, especially during the last quarter of the financial year, as well as to curb the tendency to park funds with various corporations, societies or other similar institutions . A gist of the said instructions is given below:

Sr. No.	Subject	Remarks
1.	Prioritization of plan expenditure in current FY 2013-14 No.5/6/2005-5B&C dt.14.10.2013	1. Plan budget should be used only for ongoing project/works and no new projects without approval of Planning of Finance Deptt. 2. In case of centrally sponsored schemes expenses from State share should be incurred only after receipt of Central share.
2.	Instructions regarding (reappropriation /diversion of fund request and submitting of bills in treasury in month of March No. 28/14/2011-5B&C dt. 10-01-2014.	Instruction specifies the deadlines for submitting various bills in treasury and for seeking diversion of funds from FD.
3.	Parking of funds outside Govt. accounts-closing of Bank Accounts No. 28/21/2012-5B&C	No bank accounts should be operated without specific permission of finance deptt. and all existing bank accounts should be closed unless permission granted after 01-04-2013.

152

IMPORTANT

From

The Additional Chief Secretary to Government Haryana,
Finance Department.

To

1. All the Heads of Departments in Haryana.
2. Registrar General, Punjab & Haryana High Court, Chandigarh.
3. All the Commissioners of Divisions in Haryana.
4. All the Deputy Commissioners in Haryana State.
5. All the Sub Divisional Officers (Civil) in the State.

Memo No. 28/21/2012-5B&C
Dated, Chandigarh, the 10th January, 2014.

Subject: Parking of funds outside Government Accounts - Closing of Bank Accounts.

****

Refer to the Finance Department's U.O. No. 28/21/2012-5B&C, dated 26th November, 2012 addressed to all the Administrative Secretaries and a copy of which was also endorsed to all the Head of Departments vide which detailed instructions were issued in respect of opening/closing of bank accounts. But it has come to the notice of the Finance Department that these instructions are not being followed meticulously by the departments.

2. A meeting of the Public Accounts Committee of Haryana Vidhan Sabha (PAC) was held on 3rd December, 2013 in which the Additional Chief Secretary to Government Haryana, Finance Department was orally examined and the Committee made a serious observations regarding parking of the Government funds outside the government accounts. After detailed deliberations, it has been decided by the Finance Department that all the bank accounts still being operated by the Head of Departments in their name (designation) or in the name (designation) of any other officer working in the department should be closed immediately and the amount lying in the said bank accounts be deposited in the State treasury unless permission has been granted by the Finance Department after 01 April, 2013 in accordance with the instructions dated 26 November, 2012.

3. You are, therefore, requested to take action immediately for closing of all the bank accounts being operated by the officers of your department and the amount be deposited in the State treasury without further loss of time if the requisite permission has not been taken for operating the said account after 01 April, 2013.

4. It is pertinent to mention here that as on date treasuries in the State are fully computerized. A robust mechanism i.e. Electronic Payment System (EPS), e-salary, e-pension, OBAMAS, e-billing, e-receipt/e-GRAS and web QTIS has been developed and all the payments to the payee can be made through RTGS/NEFT. Once a cheque/bill/refund order is presented through e-bill system then amount can be directly credited to the account of the payee through Electronic Payment System. Therefore, irregular practice of transfer of government funds in current/saving accounts of banks by DDOs/HODs needs to be strictly curbed.

Contd.....2....

5. In exceptional circumstances, where the procedure of operation of a bank account cannot be done away with, then a detailed fresh proposal may be sent to the Finance Department for opening/continuing operation of bank account in accordance with instructions dated 26 November, 2012 as referred above. Thus, only those bank accounts will be allowed to be operated in which necessary permission from the Finance Department has been taken afresh.

6. These instructions may be brought to notice of all concerned in your departments for strict compliance.

Arun Kumar
Joint Secretary Finance (Budget)
for Additional Chief Secretary to Govt. Haryana,
Finance Department.

A copy is forwarded to all the Additional Chief Secretaries/Principal Secretaries to the Government of Haryana for information and necessary action.

Arun Kumar
Joint Secretary Finance (Budget)
for Additional Chief Secretary to Govt. Haryana,
Finance Department.

To

All the Additional Chief Secretaries/Principal Secretaries
to the Government of Haryana.

U. O. No. 28/21/2012-5B&C Dated, Chandigarh, the 10th January, 2014.
Endst. No.28/21/2012-5B&C Dated, Chandigarh, the 10th January, 2014.

A copy is forwarded to the Principal Accountant General (A&E/Audit), Haryana Chandigarh for information and necessary action.

Arun Kumar
Joint Secretary Finance (Budget)
for Additional Chief Secretary to Govt. Haryana,
Finance Department

Endst. No.28/21/2012-5B&C Dated, Chandigarh, the 10th January, 2014.

A copy is forwarded to all the Superintendents of Finance Department (Expenditure Control Branches only) for information and necessary action.

Arun Kumar
Joint Secretary Finance (Budget)
for Additional Chief Secretary to Govt. Haryana,
Finance Department

Endst.No.28/21/2012-5B&C Dated, Chandigarh, the 10th January, 2014.

A copy is forwarded to all the Treasury Officers/Assistant Treasury Officers in the State for information and necessary compliance. They are again advised not to pass any bill/cheque/refund order if the amount is to be transferred to an account in the name of HOD/DDO (by designation or by name) unless a copy of permission for opening/operating such bank account, issued on or after 01 April, 2013 is provided by them alongwith the bill/cheque/refund order. They should also ensure that the permission is still valid as on date of presentation of such bill/cheque/refund order through e-billing system.

Arun Kumar
Joint Secretary Finance (Budget)
for Additional Chief Secretary to Govt. Haryana,
Finance Department.



-154-

22/3/15

155

No. 28/8/2012-5B&C

From

The Financial Commissioner & Principal Secretary to
Govt. Haryana, Finance Department.

To

1. All the Heads of Departments in Haryana State.
2. The Registrar, Punjab & Haryana High Court, Chandigarh.
3. The Commissioners of all the Divisions in Haryana State.
4. All the District & Session Judges in Haryana State.
5. All the Deputy Commissioners in Haryana State.
6. All the Sub Divisional Officers (Civil) in Haryana State.

Dated, Chandigarh, the 9th March, 2012.

Subject: Inter-departmental Payments - mode of booking - regarding.

*****

0561

8443

Sir,

I am directed to refer to the subject noted above and to say that in a number of cases payments are required to be made by one department of the State Government to and the other department of the State Government. The most prevalent practice in this regard is that the department seeking to make payment submits a bill in the treasury and gets a cheque for preparation of RTR in favour of the payee's department. On receipt of the RTR, the payee department deposits the same through challan in the relevant receipt head of the department. The process effectively result in floating of the funds for the period starting from the date of issue of RTR till the same is deposited back in the Government account.

In order to rationalize the process of such inter-departmental payment, it has been decided that henceforth in all such cases payment would be made through book transfer only. For this purpose, the department seeking to transfer funds to another department would present its bill in the treasury alongwith receipt challan mentioning the relevant receipt head of payee department. Such challan will be submitted in duplicate and duly stamped. One copy of the challan will be returned back to the DDO by the treasury after the book transfer of the amount. This challan can then be sent in original by the DDO to the payee department to intimate regarding payment having been deposited in their receipt head. A photocopy can be kept by the DDO for his/her office record. This process would be followed by all the departments for making payments to various departments e.g. Hospitality Department, Works Department, Transport Department etc.

Arun Kumar

Deputy Secretary Finance (Budget)
for Financial Commissioner & Principal Secretary
to Govt., Haryana, Finance Department.

Contd...2..

186

Gmail by Google

arch.museums1972 <arch.museums1972@gmail.com>

Detail OF DDO

1 message

droftb@hry.nic.in <droftb@hry.nic.in> Fri, Mar 27, 2015 at 4:48 PM
To: arch.museums1972@gmail.com

Dear Sir

Head-8443-51-103-51-51

DDO code- 0561

Treasury code 06

DSSH.

808
28-315

27/3

-157-

---------- Forwarded message ----------

From: <droftb@hry.nic.in>

To: arch.museums1972@gmail.com

Cc:

Date: Fri, 27 Mar 2015 16:18:45 +0500

Subject: Detail OF DDO

Dear Sir

Head-8443-51-103-51-51

DDO code- 0561

Treasury code 06

~~188~~ Draft

bearing

To be substituted same no. and date

GOVT. OF HARYANA ARCHAEOLOGY AND MUSEUM DEPARTMENT, CHANDIGARH

ORDER

Sanction of Governor of Haryana is hereby accorded to the incurring of an expenditure amounting to Rs. 1,52,48,406.00/ (Rs. One Crore Fifty Two Lacs Forty Eight Thousand Four Hundred and Six only) on account of acquisition of 45 Kanal 10 Marla land of State Protected Ancient Archaeological Site Kunal. The compensation to the concerned land owners will be paid by the Distt. Revenue Officer cum -Land Acquisition Collector Disst. Fatehabad. This issue with the concurrence of F.D. U.O. No. 30/01/-2 F.D.II/2015/4237 dated 11.03.2015. The amount will be deposit as per detail provided by D.R.O. cum LAC, Fatehabad through email ~~id from <droftb@hry.nic.in> To the departmental email-id arch.museums1972@gmail.com~~ on dated. 27.03.2015 ~~16.18.45~~. The detail ~~as per~~ is given below:

1. Head: -8443-51-103-51-51
2. DDO Code: 0561
3. Treasury Code: 06

The expenditure involved will be debitable to the Major Head '2205-Art & Culture-103- Archeology-Plan Scheme- 'Archaeological Excavation/Exploration Programme under, Sub-Head 'Compensation of Land' during the year 2014-15.

Dated: 13.03.2015

S.S. Dhillon
Additional Chief Secretary to Govt. Hr.
Archaeology and Museums Department
Chandigarh

Endst No.01/10-96-Pura/960-66 Dated:26.03.2015/28.03.2015

A copy is forwarded to the following information and necessary action:

1. The Accountant General, Haryana, Chandigarh.
2. The Deputy Commissioner, Fatehabad.
3. District Revenue Officer Cum-Land Acquisition Collector Fatehabad in reference to their Letter No. 594 dated 12.12.2014.
4. Treasury Officer, Haryana, Chandigarh of this office.
5. Bill Assist of this office.
6. Cashier of this office.
7. Conservation Assist of this office.

Superintendent
for Additional Chief Secretary to Govt.
Haryana, Archaeology and Museums
Haryana, Chandigarh

- 158

To be substituted bearing same no. and date

GOVT. OF HARYANA ARCHAEOLOGY AND MUSEUM DEPARTMENT, CHANDIGARH

ORDER

Sanction of Governor of Haryana is hereby accorded to the incurring of an expenditure amounting to Rs. 1,52,48,406.00/ (Rs. One Crore Fifty Two Lacs Forty Eight Thousand Four Hundred and Six only) on account of acquisition of 45 Kanal 10 Marla land of State Protected Ancient Archaeological Site Kunal. The compensation to the concerned land owners will be paid by the Distt. Revenue Officer cum -Land Acquisition Collector Disst. Fatehabad. This issue with the concurrence of F.D. U.O. No. 30/01/-2 F.D.II/2015/4237 dated 11.03.2015. The amount will be deposit as per detail provided by D.R.O. cum LAC, Fatehabad through email dated. 27.03.2015. The detail is given below:

1. Head: -8443-51-103-51-51
2. DDO Code: 0561
3. Treasury Code: 06 Fatehabad

The expenditure involved will be debitable to the Major Head '2205-Art & Culture-103- Archeology-Plan Scheme- 'Archaeological Excavation/Exploration Programme under, Sub-Head 'Compensation of Land' during the year 2014-15.

Dated: 13.03.2015

S.S. Dhillon
Additional Chief Secretary to Govt. Hr.
Archaeology and Museums Department
Chandigarh

Endst No.01/10-96-Pura/960-66 Dated:26.03.2015/28.03.2015

A copy is forwarded to the following information and necessary action:

1. The Accountant General, Haryana, Chandigarh.
2. The Deputy Commissioner, Fatehabad.
3. District Revenue Officer Cum-Land Acquisition Collector Fatehabad in reference to their Letter No. 594 dated 12.12.2014.
4. Treasury Officer, Haryana, Chandigarh.
5. Bill Asstt. of this office.
6. Cashier of this office.
7. Conservation Asstt. of this office.

Superintendent
for Additional Chief Secretary to Govt.
Haryana, Archaeology and Museums
Haryana, Chandigarh

889
7-4-15

प्रेषक

जिला राजस्व अधिकारी एवं
भूमि अर्जन कलैक्टर, फतेहाबाद।

सेवा में

अतिरिक्त मुख्य सचिव एवं वित्तायुक्त, हरियाणा सरकार
राजस्व एवं आपदा प्रबंधन विभाग, चण्डीगढ।

कमांक 149 एल0ए0 /दिनांक 27-3-15

विषयः— भूमि अभिग्रहण की अवार्ड राशि जमा करवाने बारे।

उपरोक्त विषय पर निदेशक पुरातत्व एवं संग्रहालय विभाग,हरियाणा, आर्ट एण्ड डिजाईन बिल्डिंग, सैक्टर–10 चण्डीगढ़ के पत्र कं0 01/10–96–पुरा/AAM/840 दिनांक 16/03/2015 (प्रति संलग्न) द्वारा लिखा है कि पुरातात्विक उत्खनन स्थल कुनाल जिला फतेहाबाद के भूस्वामियों को अवार्ड की राशि 1,52,48,406/–रू0 इस कार्यालय द्वारा अदा की जानी है। पत्र में यह पूछा गया है कि यह राशि किस खाते/Head में जमा की जानी है। अधोहस्ताक्षरी के भारतीय स्टेट बैंक लघु सचिवालय, फतेहाबाद का खाता संख्या 11502369454 व IFSC Code SBIN0004306 है। इस राशि को इस DDO खाते (जिला राजस्व अधिकारी, फतेहाबाद) में डलवाने हेतु वित विभाग की स्वीकृति प्रदान करवाने का कष्ट करें, ताकि उक्त राशि पुरातत्व विभाग, चण्डीगढ़ से DDO (जिला राजस्व अधिकारी, फतेहाबाद) के खाते में आ सकें।

संलग्नः— उक्तानुसार।

जिला राजस्व अधिकारी एवं
भूमि अर्जन कलैक्टर, फतेहाबाद।

प्रतिः- निदेशक पुरातत्व एवं संग्रहालय विभाग
हरियाणा, आर्ट एंड डिजाईन बिल्डिंग सैक्टर–10
चण्डीगढ़

[redacted]

-16-

प्रेषक,

महानिदेशक,
पुरातत्व एवं संग्रहालय विभाग, हरियाणा,
आर्ट एण्ड डिजाईन बिल्डिंग, सैक्टर-10 चण्डीगढ़।

सेवा में,

ज़िला राजस्व अधिकारी एवं
भूमि अर्जन कलैक्टर, फतेहाबाद।

यादी कमांकः01/10-96-पुरा/80
दिनांकः 13-4-15

विषयः **भूमि अधिग्रहण की 1,52,48,406.00/- जमा करवाने बारे।**

.....

उपरोक्त विषय पर आपको सूचित किया जाता है कि विभाग द्वारा रू 1,52,48,406/- (एक करोड़ बावन लाख अड़तालिस हज़ार चार सौ छः केवल) की राशि आपकी सूचना (through email dated on 27.03.2015) अनुसार ~~अनुसार~~ आपके account में डाल दी गई है। (चालान की प्रति संलग्न)

अधीक्षक

कृतेः महानिदेशक पुरातत्व एवं संग्रहालय विभाग,
हरियाणा, चण्डीगढ़।

Rough Labour

Muster Roll No.....Issued to Sh. Darbar singh, Photographer Issuing Officer.....

Name of the site and work.: Excavation Camp, Rakhigarhi.

.H.Q. Sector-10, Chandigarh.....

Sanction No 17/24-2014 Pura/- 40- 47 dated 06.04.2015 .for the Month of.....

Sr. no.	Labour/	Name and Address	DATES	Days	Rate	Total Amount

Total daily attendance.....

Signature of the person marking daily attendance.....

Signature of inspecting Officer

Certified that the rates in respect of the labour engaged in this Muster Roll.....

are strictly accordance with the rates approved by D.C.....

for the year.....

Tr. Bill No.03002306-2014-15-0316

-161-

Form S.T.R. 4
(See rule S.T.R. 2.7 & 2.20)
CHALLAN

(FOR USE IN TREASURY OFFICE)

Challan No.

Challan Date :

(TO BE FILLED IN BY THE TENDERER)

Tendered By: Supdt Archaelogy

Particulars: Payment on account of acquisition of 45 Kanal 10 Marla land of State proted Ancient Archaeological S

Amount Rs.: **15248406.00**

(In words) Rupees: **One Crore Fifty Two Lakh Forty Eight Thousand Four Hundreds Six and Paisa Only**

Treasury Code: **06 Fatehabad**

DDO Code: **0561**

Superintendent
Archaeology & Museums Department
(Signature of Tenderer)

(TO BE FILLED BY THE DEPARTMENT OFFICER OR THE TREASURY)

(On Whose behalf the money is tendered)

Major Head	Sub Major Head	Minor Head	Sub Head	Detail Head	Amount
8443	51	103	51	51	15248406.00

Superintendent
Archaeology & Museums
(Signature of the Officer)
Ordering the money to paid in
(Supdt Archaelogy Museums
Haryana)

Date of Print: 28/03/2015 10:19:03 AM

1473
6-5-15

प्रेषक

जिला राजस्व अधिकारी एवं
भूमि अर्जन कलैक्टर, फतेहाबाद।

सेवा में

निदेशक,
पुरातत्व एवं संग्रहालय विभाग,हरियाणा,
आर्ट एण्ड डिजाईन बिल्डिंग, सैक्टर–10 चण्डीगढ़

कंमाक 194 एल0ए0 /दिनाक 23-4-2015

विषयः– भूमि अभिग्रहण की अवार्ड राशि जमा करवाने बारे।

उपरोक्त विषय पर आपके कार्यालय के पत्र कं0 01 / 10 –96–पुरा / 960-66 दिनांक 28/03/2015 द्वारा पुरातात्विक उत्खनन स्थल कुनाल जिला फतेहाबाद के भूस्वामियों को अवार्ड की राशि 1,52,48,406/–रूपये Head 8443-51-103-51-51 मे डाली गई है जोकि जनरल रिफंड का हैड है जिसमे से उक्त अवार्ड की राशि जिला राजस्व अधिकारी एवं भूमि अर्जन कलैक्टर, फतेहाबाद के आर0डी0 खाते मे स्थानांतरित नही हो सकती है।

अतः आपसे अनुरोध है कि उक्त राशि आर0डी0 हैड 00-N-8443-51-101-51-51-V-51-R-RD मे स्थानांतरित करवाने का कष्ट करे ताकि भूमि के अवार्ड सम्बंधी कार्यवाही अमल मे लाई जा सके।

जिला राजस्व अधिकारी एवं
भूमि अर्जन कलैक्टर, फतेहाबाद।
23/4/2015

ap761

1202
24-4-15

162

प्रेषक,

जिला राजस्व अधिकारी एवं
भूमि अर्जन कलैक्टर, फतेहाबाद।

24/4

सेवा में

निदेशक,
पुरातत्व एवं संग्रहालय विभाग,हरियाणा,
आर्ट एण्ड डिजाईन बिल्डिंग, सैक्टर–10 चण्डीगढ़

24/4/15

कंमाक 194 एल0ए0 /दिनाक 23-4-2015

विषयः– भूमि अभिग्रहण की अवार्ड राशि जमा करवाने बारे।

———

उपरोक्त विषय पर आपके कार्यालय के पत्र कं0 01 / 10 –96–पुरा / 960-66 दिनांक 28/03/2015 द्वारा पुरातात्विक उत्खनन स्थल कुनाल जिला फतेहाबाद के भूस्वामियों को अवार्ड की राशि 1,52,48,406/–रूपये Head 8443-51-103-51-51 मे डाली गई है जोकि जनरल रिफंड का हैड है जिसमे से उक्त अवार्ड की राशि जिला राजस्व अधिकारी एवं भूमि अर्जन कलैक्टर, फतेहाबाद के आर0डी0 खाते मे स्थानांतरित नही हो सकती है।

अतः आपसे अनुरोध है कि उक्त राशि आर0डी0 हैड 00-N-8443-51-101-51-51-V-51-R-RD मे स्थानांतरित करवाने का कष्ट करे ताकि भूमि के अवार्ड सम्बंधी कार्यवाही अमल मे लाई जा सके।

जिला राजस्व अधिकारी एवं
भूमि अर्जन कलैक्टर, फतेहाबाद।
23/4/15

163

प्रेषक,

महानिदेशक,
पुरातत्व एवं संग्रहालय विभाग हरियाणा,
आर्ट एण्ड डिजाईन बिल्डिंग, सैक्टर–10 चण्डीगढ़।

सेवा में,

कोषाधिकारी हरियाणा।
सैक्टर–17 चण्डीगढ़।
यादि क्रमांकः 01/10–96–पुरा/210-91
दिनांकः 27/4/15

विषयः **भूमि अधिग्रहण अवार्ड की राशि 1,52,48,406/– ज़िला राज्स्व अधिकारी एवं भूमि अर्जन कलैक्टर फतेहाबाद द्वारा उपलब्ध करवाये गये account आर०डी० हैड 00-N-8443-51-101-51-51-V-51-R-RD में स्थानांतरित करने बारे।**

विषयांकित मामले में अनुरोध है कि ज़िला राजस्व अधिकारी द्वारा दिनांक 27.03.2015 को उपलब्ध करवाये गये विवरण द्वारा उनके head-8443-51-103-51-51 में 1,52,48,406/– रू की राशि बिल संख्या 464 दिनांक 28.03.2014 चालान संख्या 4521 दिनांक 28.03.2015 के अन्तर्गत राशि स्थानांतरित की गई थी।

अब ज़िला राजस्व अधिकारी एवं भूमि अर्जन कलैक्टर फतेहाबाद द्वारा उक्त राशि 00-N-8443-51-101-51-51-V-51-R-RD में स्थानांतरित करवाने का अनुरोध किया है।

अतः आपसे अनुरोध है कि ज़िला राजस्व अधिकारी एवं भूमि अर्जन कलैक्टर फतेहाबाद के पत्र अनुसार 1,52,48,406/– रू की राशि 00-N-8443-51-101-51-51-V-51-R-RD में स्थानांतरित करने का कष्ट करें। ताकि आवार्ड की राशि DRO फतेहाबाद द्वारा वितरित की जा सके।

(प्रति संलग्न चालान एवं बिल की प्रति)

अधीक्षक
कृतेः महानिदेशक पुरातत्व एवं संग्रहालय विभाग
हरियाणा, चण्डीगढ़।

यादि क्रमांक/सम/ 290-91 दिनांक 27/4/15

उपरोक्त की एक प्रति ज़िला राजस्व अधिकारी एवं भूमि कलैक्टर फतेहाबाद को उनके पत्र दिनांक 23.04.2015 के संदर्भ में प्रेषित है।

अधीक्षक
कृतेः महानिदेशक पुरातत्व एवं संग्रहालय विभाग
हरियाणा, चण्डीगढ़।

1343
29-4-15

ACS(A&M)
22/4/15

Through Speed Post

From

The Director General,
Information, Public Relations & Cultural Affairs,
Haryana, SCO No.-23, Sec-7C, Chandigarh.

To

Principal Secretary to
Govt. Haryana,
Archaeology + Museums Deptt.,
Chandigarh.

1405-ACS-A&M
28/4/15

No. IPRDH&CA (Advt.) 2015/ 6438
Dated Chandigarh, the 20/3/15

Sub:- **Publication of advertisement-certificate for non-payment of the advertisement hereof.**

This is with reference to your Memo No. 1580-1585, dated 4/6/14, on the subject cited above.

It is informed that the tender notice was issued for publication in various publications through RO No. 19699, dated 5/6/14 (copy enclosed).

In the regard, this department has received bills for payment from the concerned publications. You are, therefore, requested to certify that your department has not made the payment to the concerned publications against the mentioned RO No. in the enclosed performa **within seven days from the receipt of this letter.** On receipt of verification certificate from your side, further action for releasing the payment to the concerned publication will be initiated by this department. The required information duly signed may also be sent through e-mail (dipradvt@gmail.com).

If, your office does not submit the given information within seven days, it will be assumed that your office has not made any payment against the given advertisements and further, if any, double payment has been made the sole responsibility will lie on the concerned department.

Encls:- (As above)

हरियाणा सिविल सचिवालय
चण्डीगढ़
17 APR 2015
परिचालन संख्या नं.

Joint Director (Advt.)
for Director General, Information, Public Relations &
Cultural Affairs, Haryana

R/22-4-15

165

Payment and verification report of Classified Advertisement.

1	Name of the Department	
2	Name of the Newspapers/Magazine	
3	Bill No. & Date	
4	Release Order No.	
5	Subject of Advt.	
6	Amount of Release Order	
7	Amount of Bill	

It is certified that the payment of above advertisement has not been made by the department in any manner or from any fund to this publication.

(Signature with seal)

DIRECTORATE OF INFORMATION,PUBLIC RELATIONS AND CULTURAL AFFAIRS, HARYANA

Advertisement Section

ADVERTISEMENT RELEASE ORDER (Office Copy)

RO No. PRDH-Advt. No:- 1007/11/11/1415/19699	Dated Chandigarh, the 05/06/2014

From :
Deputy Director(Advt.)
O/o Directorate of Information, Public Relations and Cultural Affairs, Haryana
S.C.O. 23,Sector 7-C,Chandigarh-160019
Ph. 0172-5055974, Fax: 0172-5055972
e-mail: dipradvt@gmail.com

To
Dainik Jagran
Delhi
The Tribune
Chandigarh/ Jalandhar

Kindly publish the following advertisement in your publication(s) as per details given below:-

A. General:

S.No	Item	Description
1.	Name of the Client Department/ Organisation	**Directorate of Information, Public Relations and Cultural Affairs Haryana**
2.	Dept. to which advt. relates	Archaeology and Museums
3.	Office/ Authorized Officer of client department to which advt. relates	Financial Commissioner and Principal Secretary,to Haryana Archaeology and Museums Department
4.	Ref. No/Date	1580-1585/'04-06-2014'
5.	Remarks	Notification

B. Advertisement Details:

1.	Subject matter of the advertisement	Others
2.	Caption of the advertisement, if any	Others

C. Advertisement Details

Sr	RO No	Newspaper Name/ Publication Date/ Not Later Than	Type/ Size/ Position/ Color or B&W	Rate/ Rate extra (if any)	Discount/ Final Amt
1	1007/11/11/1415/19699	Dainik Jagran, Delhi '06-06-2014' '06-06-2014'	Classified / 136.00 (Sq. cm) /Any Page B&W	Rs.142.65 (Per Sq.cm) 0.00% 0.00%	0.00% Rs. 19,400.40
2	1007/11/11/1415/19699	The Tribune, Chandigarh '06-06-2014' '06-06-2014'	Classified / 136.00 (Sq. cm) /Any Page B&W	Rs.75.41 (Per Sq.cm) 0.00% 0.00%	0.00% Rs. 10,255.76
3	1007/11/11/1415/19699	The Tribune, Jalandhar '06-06-2014' '06-06-2014'	Classified / 136.00 (Sq. cm) /Any Page B&W	Rs.44.86 (Per Sq.cm) 0.00% 0.00%	0.00% Rs. 6,100.96

IPRO/Superintendent (Advt.)
for Director, Information, Public Relations and Cultural Affairs
Haryana, Chandigarh

Note : This is computer generated Release Order, does not require signature.

Endst.No.PRDH(Advt.)-05/06/2014/19699 Dated Chandigarh, the 05/06/2014

D. Terms & Conditions for release of advertisements:		
i	**Publication Issue**	Publish the advertisement in the main Issue/ Supplement

ii	**Space adjustment**	The advertisement is to be published in the size indicated above or minimum appropriate space. If space used is less than as indicated above then bill be raised accordingly.
iii	**Translation of text**	The text of advertisement be translated in the language of the publication if otherwise not requested.
iv	**Rate Payable**	The rate payable would be DAVP/DIPR rate whichever is less or applicable. In case the rates mentioned above in the details of advertisement is at variance with the DAVP/DIPR rate then the rate would be payable as per DAVP/DIPR which ever is applicable. Check the above rates and notify us immediately if incorrect.
v	**Release Order Details**	In the advertisement to be published the Release Order No. and date be published in the same format as has been indicated on the advertisement or in case it has not been indicated then the font size of the Release Order No. and date should not exceed 8 point-size and it should be printed at the bottom of the advertisement.
vi	**Defective/Smoggy/Bad printing or wrong publication**	No payment will be made for defective/smoggy or bad printing or wrong publication of the advertisement.
vii	**Forwarding copies of the issue of the publication carrying the advertisement**	A copy of the each of the issue of the publication/edition carrying the advertisement must be sent direct to the client department/organization and also to the advertisement section of Directorate of Information & Public Relations, Haryana at the above mentioned address as has been indicated in the sender column under postal certificate within 7 days of the publication.
viii	**Bills**	All display advertisements bills must be submited online through advertisement automation software (dipr.nic.in). The same bills in triplicate alongwith complete details regarding/publishing of advertisement and certificate of posting should be sent to the above mentioned client. While submitting the bills, the Release Order No. and date vide which the advertisement was released should invariably be quoted
ix	**In case of advertisement material found to be unsuitable for good re production**	Please inform us immediately if the material released for advertisement is found unsuitable for good re-production to enable timely replacement.
x	**Concurrent release of advertisement of same client department/ organization**	The multiple advertisement release of the same client should not appear together on the same page and also in the same issue unless otherwise specified.
xi	**Display Advertisement**	In case of display advertisement, duly designed and supplied by us the advertisement should be fully reproduced without any reduction in size. No change in the advertisement content and format be done without prior concurrence of the Directorate of Information & Public Relations, Haryana.
xii	**Date of Publication of the Advertisement**	Advertisement should be published on the dates specified in the release order/schedule dates. If the schedule date is missed then the advertisement be treated as cancelled. If there is no issue on the scheduled date, inform us in advance so as to enable us to check with the client department/organization for their concurrence whether as per the changed schedule/date advertisement is to be released or not.
xiii	**Return of Advertisement Material**	Please send back the positive/CD to the Advertisement Section of the Directorate of Information & Public Relations, Haryana after publication of the advertisement.
xiv	**Disputes Arbitration**	All disputes subject to the jurisdiction of Chandigarh. In case of dispute, the matter would be referred to the Commissioner & Secretary to Govt., Haryana, Information & Public Relations Department for arbitration.
1.	A copy of the above is forwarded to the Advertisement Manager of the respective Newspaper publisher through personal service/Courier/E-mail.	
2.	Copy of the above is forwarded to the Client Department/Organisation withe the following directions:	
i)	Intimation of advertisement, if not published	If the advertisement is not published on the specified date or as per schedule indicated above or within stipulated period, the Advertisement Section of the Department of Information & Public Relations be informed immediately.
ii)	Payment of Bills:	The payment of bills be made direct to the publication according to the rates, space and specifications in the Release Order as above.

DIRECTORATE OF INFORMATION,PUBLIC RELATIONS AND CULTURAL AFFAIRS, HARYANA

Advertisement Section

iii)	Verification of Bills	The verification of the bills be made by the concerned client Department/Organisation as per the details given in the Release Order only. If there is variation of rates and space then only the bills be sent to P.R.O (Advertisement), Directorate of Information & Public Relations, Haryana. While sending the bills for verfication in case of variation, copy of Release Order be also sent alongwith the bills for verification indicating the variation in the Release ORder and in the bills raised by Publication.

Details of release of advertisement

Sr.No	Newspaper Name	Publication Date/ Not Later Than	Space	Rate/ Position/ Discount Extra/ Color Extra	Amount
1	Dainik Jagran, Delhi	6/6/2014/ 6/6/2014	136.00 (Sq. cm)	Rs.142.65 (Per Sq.cm) 0.00% 0.00% 0.00%	Rs. 19,400.40
2	The Tribune, Chandigarh	6/6/2014/ 6/6/2014	136.00 (Sq. cm)	Rs.75.41 (Per Sq.cm) 0.00% 0.00% 0.00%	Rs. 10,255.76
3	The Tribune, Jalandhar	6/6/2014/ 6/6/2014	136.00 (Sq. cm)	Rs.44.86 (Per Sq.cm) 0.00% 0.00% 0.00%	Rs. 6,100.96

1. If the advertisement is not published on the specific date/stipulated period, this department may be informed immediately. If no information is received within three days, this department will not be liable for its defective publication/non publication in the newspapers.
2. Payment of the bills may be made direct to the publication according to the rates,space and specifications mentioned in the Release Order.
3. Bills are verified by this Department only if there is variation in rates and space. Copy of Release Order may also be sent alongwith such bills for verification.

Total Cost: Rs. 35,757.12

IPRO/Superintendent (Advt.)
for Director, Information, Public Relations and Cultural Affairs
Haryana, Chandigarh

Note : This is computer generated Release Order, does not reqiure signature.

Deputy Director
Information Public Relations & Cultural Affairs
Deptt. Haryana, Chandigarh

DIPR Office: S.C.O. 23, Sector 7-C, Madhayamarg Chandigarh-160019 Ph: 0172-5055974,5012846 Fax:0172-5055972

From

1/69

The Director General
Archaeology & Museums Department
Haryana, Chandigarh.

To

The Director General
Information, Public Relations & Cultural Affairs,
Haryana, SCO No.-23, Sec-7C, Chandigarh.

Memo No. 01/10-96-Pura/-IAAM/ 410
Dated: 1/5/15

विषयः **Publication of advertisement-certificate for non-payment of the advertisement hereof.**

.....

This is with your reference to your Letter No. IPRDH&CA (Advt.)2015/ 6438 dated 23.03.2015.

The required information in prescribed performa duly signed is hereby sent for your kind information and necessary action.

Superintendent
for Director General Archaeology & Museums
Haryana, Chandigarh.

Payment and Verification report of Classified Advertisement.

1.	**Name of Department**	Archaeology & Museums Department Haryana. Art & Design Building Sec-10, Chandigarh
2.	Name of the Newspapers/Magazine	Danik Jagran, The Tribune (Chandigarh) ,The Tribune (Jalandhar)
3.	Bill No. & Date	Nil
4.	Release Order No.	1007/11/11/1415/19699 -do- -do-
5.	Subject of Advt.	Notification 1580-85 dated 04.06.2014
6.	Amount of Release Order	Nil
7.	Amount of Bill	Nil

It is certified that the payment of above advertisement has not been made by the department in any manner or from any fund to this publication.

(Signature with seal)
Superintendent
Archaeology & Museums Department
Haryana, Chandigarh

Spare copy

Payment and verification report of Classified Advertisement.

1	**Name of the Department**	
2	**Name of the Newspapers/Magazine**	
3	**Bill No. & Date**	
4	**Release Order No.**	
5	**Subject of Advt.**	
6	**Amount of Release Order**	
7	**Amount of Bill**	

It is certified that the payment of above advertisement has not been made by the department in any manner or from any fund to this publication.

(Signature with seal)

171

1697
26/5/15

26/5

प्रेषक

जिला राजस्व अधिकारी एवं
भूमि अर्जन कलैक्टर, फतेहाबाद।

सेवा में

कोषाधिकारी हरियाणा,
सैक्टर–17 चण्डीगढ़।

क्रमांक /एल0ए0 दिनांक

विषयः– भूमि अभिग्रहण अवार्ड की राशि 1,52,48,406/–रू0 जिला राजस्व अधिकारी एवं भूमि अर्जन कलैक्टर, फतेहाबाद द्वारा उपलब्ध करवाये गये account आर0डी0 हैड 00-N8443-51-101-51-51-V-51-R-RD में स्थानान्तरित करने बारे।

cl 163

यादी

उपरोक्त विषय पर महानिदेशक, पुरातत्व एवं संग्रहालय विभाग, हरियाणा के कार्यालय पत्र क्रमांक 01/10–96–पुरा/290 दिनांक 27–04–2015 के सन्दर्भ में।

सन्दर्भित पत्र द्वारा किए गए अनुरोध अनुसार आर0डी0 हैड 8443–51–103–51–51 में जमा रकम 1,52,48,406/–रू0 की राशि आर0डी0 हैड 00-N-8443-51-101-51-51-V-51-R-RD में स्थानान्तरित नहीं की गई है। जबकि अभिग्रहण की गई भूमि का अवार्ड दिनांक 13–05–2015 को घोषित किया जा चुका है। भूस्वामीगण द्वारा उनकी अभिग्रहण की गई भूमि की मुआवजा राशि की मांग की जा रही है। परन्तु अधोहस्ताक्षरी के आर0डी0 हैड 00-N-8443-51-101-51-51-V-51-R-RD में राशि उपलब्ध ना होने के कारण उनको मुआवजा राशि अदा नहीं की जा सकती। यदि भूस्वामीगण को किसी ब्याज की देनदारी बनती है तो यह जिम्मेवारी आपकी होगी। अतः अविलम्ब उपरवर्णित राशि का स्थानान्तरण करने उपरान्त इस कार्यालय को सूचित करने का कष्ट करें, ताकि भूस्वामीगण को मुआवजा राशि अदा की जा सकें व किसी प्रकार की कानूनी पेचिदगी का सामना ना करना पड़े।

कृपया इसे परम अग्रता प्रदान करें।

जिला राजस्व अधिकारी एवं
भूमि अर्जन कलैक्टर, फतेहाबाद।

पृ0क्रमांक 252 /एल0ए0 दिनांक 18-5-2015

इसकी एक प्रति महानिदेशक, पुरातत्व एवं संग्रहालय विभाग, हरियाणा आर्ट एण्ड डिजाईन बिल्डिंग, सैक्टर–10, चण्डीगढ़ को सूचनार्थ एंव आवश्यक कार्यवाही हेतु प्रेषित है।

जिला राजस्व अधिकारी एवं
भूमि अर्जन कलैक्टर, फतेहाबाद।

18/5/2015

c 172

प्रेषक

महानिदेशक,
पुरातत्व संग्रहालय विभाग, हरियाणा,
आर्ट एण्ड डिजाइन बिल्डिंग,सैक्टर–10,
चंडीगढ़

सेवा में

जिला राजस्व अधिकारी एवं
भूमि अर्जन कलैक्टर
फतेहाबाद।

यादि कमांकः– 1/10–96–पुरा /1 ए.ए.एम./775
दिनांकः– 01.06.2015

विषयः– **भूमि अभिग्रहण अवार्ड की राशि 1,52,48,406/–रू0 जिला राजस्व अधिकारी एवं भूमि अर्जन कलैक्टर, फतेहाबाद द्वारा उपलब्ध करवाये गये अकाउॅट आर.डी. हैड00-N8443-51-101-51-51-V-51-R-RD में स्थानान्तरित करने बारे।**

उपरोक्त विषय पर आपके पत्र कमांक 25/LA-252 Dated 18-05, 2015 के सन्दर्भ में।

विषयांकित मामले में आपको सूचित किया जाता है कि सन्दर्भित राशि 1,52,48,406/– (एक करोड़ बावन लाख अड़तालिस हजार चार सौ छः केवल) खजाना अधिकारी, हरियाणा चण्डीगढ़ द्वारा आपके खाते में भेजी जा चुके हैं।

अधीक्षक
महानिदेशक पुरातत्व
एवं संग्रहालय विभाग, चंडीगढ़, हरियाणा।

1959
22-6-15 - 173 -

AWARD NO. 1 THE YEAR 2015-16 ANNOUNCED BY SH. VIJENDER BHARDWAJ, DISTRICT REVENUE OFFICER -CUM- LAND ACQUISITION COLLECTOR, FATEHABAD.

Village-	Kunal
Hadbast No.	150
Tehsil-	Ratia
District	Fatehabad

Acquisition of land in village Kunal Tehsil Ratia District Fatehabad for Protection and Preservation of Proto-Historic Remains in Village Kunal, Tehsil Ratia District Fatehabad by the Archaeology and Museums Department.

AWARD

In pursuance of Haryana Govt. Notification No. 1/10-96-1AAM/Pura/2744-50 dated 17.06.2013 and 10-07-2013 published in Haryana Govt. Gazette dated 16.07.2013 under section 4 of the land Acquisition Act 1894 and by subsequent notification No. 1/10-96-1AAM/Pura/1580-85 dated 04.06.2014 published in Haryana Govt. Gazette dated 04.06.2014 under section 6 of the act 1894. It was declared that the said land was needed for public purpose namely for Protection and Preservation of Proto-Historic Remains in Village Kunal, Tehsil Ratia District Fatehabad by the Archaeology and Museums Department. The above notification ibid i.e. u/s 4 & u/s 6 were given publicity in the locality through patwari Halqua vide rapat No. 389 dated 02-07-2013 and No. 376 dated 27-06-2014 respectively and the above notification was also got published in two daily newspaper i.e. "Aaj Samaj(Hindi) dated 20-06-2013 and Hindusatan Times(English) dated 20-06-2013 issued and published u/s 4 and 6 of the Act. The District Revenue Officer Cum Land Acquisition Collector Fatehabad was directed u/s 7 of the Land Acquisition Act vide No. 1/10-96-1AAM/Pura/3299-3303 dated 02.12.2014 to start process for acquisition of the land in question.

MEASUREMENT

The area given in notification u/s 6 of the Act is 5.6875 Acre. On actual measurement by the field revenue staff it was found 5.6875 Acre. The land under acquisition lies in 8 fields as per detail given in forms prepared under paragraph 36 of the Financial Commissioner's Standing order No. 28. The

classification of the land has been made on the basis of the entries in the Jamabandi for the year 2010-11 duly prepared and checked by the field staff i.e. Patwari/Kanungo/Circle Revenue Officer. From the Revenue Records the class of acquired land is as under:-

1 Chahi 0 Acre 7 Kanal 7 Marla,

2 Bajerkdim 4 Acre 6 Kanal 3 Marla,

Total **5 Acre 5 Kanal 10 Marla.**

The measurement and classification of the land have been accepted by the land owners and interested persons and no objection in this regard has been received from the interested/concerned persons.

Proceeding u/s 9 of the Act.

13.05.2015 is fixed for hearing of claim/objections of land owners/interested persons, who were served with notice u/s 9 and information regarding entitlement of land owners/co-sharers in new policy of the land Acquisition Act 1894. The Land owners during the hearing of the claims and objections claimed the compensation of the acquired land at the rate of Rs. 1 Crore per acre, but they did not produce any documentary proof and as such their claims for compensation are without merit and the same are rejected accordingly.

COST OF LAND

The land owners are entitled only to get the price which prevailed at the time of publication of notification u/s 4 of the Land Acquisition Act 1894. The land owners and interested persons who appear in pursuance of notice u/s 9 of the Act asserted that the cost of land which is being acquired is very high and demanded Rs. 1 Crore per acre for the land under acquisition but they did not produce any documentary proof in support of their demand. The District Revenue Officer, Fatehabad are fixed to Rs. 12,00,000/- per acre for all kinds of land under acquistion. Keeping in view the location and potentiality of the land and all other factors, which are essential for the determination of market value of land, I am of the considered view that the rates conveyed by the District Revenue Officer, Fatehabad are the most appropriate fair and reasonable. Accordingly , I award Rs. 12,00,000/- per acre for all kinds of land under acquisition.

Compulsory Acquisition Charges.

In addition to the rates, the landowners and interested persons are entitled to 100% solatium in consideration of compulsory nature of acquisition on the total price of land, which on the entire land comes to Rs. 68,25,000/-

Additional Amount

An additional amount @12% per annum with effect from 16-07-2013 of notification u/s 4 to 13-05-2015 date of award on the value of land is also payable the landowners & interested persons as provided u/s 23(1-A) of the Land Acquisition Act 1894 (Amendment Act 1984), which is assessed to Rs. 14,93,372/-.

No Litigation Incentive

If any land owners/interested persons whose land have been acquired will submit their undertaking under R & R policy 2010 in this regard the No-Litigation incentive @ of 20% of the cost of land will be given to them.

Interest

As stated above the possession of the land under acquisition was not taken earlier by the department the question of payment of any interest therefore does not arise.

Trees/Tube-Wells/Structures

There is no assessment value received from competent authorities in regard of trees/building/structure/tube-well on the acquired land. Hence, no compensation amount awarded in this regard. After receiving assessment value receiving the competent authority, compensation will be paid to the land owners.

Date of Possession

Today the possession of the vacant land under acquisition handed our to the acquiring department.

Mode of payment

Payment will be made to the landowners according to share and rights as entered in ownership columns of the last Jamabandi. However, on account of death, the compensation would be paid to the legal heirs of the deceased. In case of any dispute, the compensation amount will be kept in Revenue Deposit till the contesting parties come to an amicable settlement or get dispute decided by the competent court of law. Similarly in case of absence of any landowner the compensation will be kept in Revenue Deposit till the original payee turns up.

The acquired land will vest absolutely in the Haryana Government Archaeology and Museums Department free from all encumbrances with eff from today.

Thus subject to the above remarks, the award stands announced as follows:-

1	Price of land @ 12,00,000/- per acre	68,25,000/-
2	100% Compulsory Acquisition charges (Solatium)	68,25,000/-
3	12% Additional Amount w.e.f. 16.07.2013 to 13.05.2015(666 days)	14,93,372/-
	Total	1,51,43,372/-

हरियाणा सिविल सचिवालय
चण्डीगढ़
08 JUN 2015
परिपत्र संख्या

(Rs. One crore Fifty One lac Forty Three thousand Three hundred and Seventy Two only)

Award announced on 13.05.2015 at Mini Secretariat Complex, Fatehabad to land owners/interested persons. Notice U/s 12 (2) of the Land Acquisition Act, 1894 be issued to those who were not present at the time of award.

District Revenue Officer -Cum
Land Acquisition Collector, Fatehabad.

Endst. No. 245-47 Dated 15-5-2015

A copy is forwarded to the following for information and necessary action please.

1. Additional Chief Secretary & Financial Commissioner to Govt. Haryana, Archaeology and Museums Department Chandigarh.
2. Collector Fatehabad.
3. Tehsildar Ratia.

District Revenue Officer -Cum
Land Acquisition Collector, Fatehabad.

177

कार्यलय महानिदेशक, पुरातत्व एवं संग्रहालय विभाग, हरियाणा

कार्यलय आदेश

श्री शीशपाल चालिया, प्रारूपकार, इन्चार्ज क्षेत्रीय पुरातात्विक संग्रहालय, हिसार को आदेश दिये जाते हैं कि विभाग द्वारा कुणाल उत्खनन हेतु अधिग्रहित की गई 5 एकड़, 5 कनाल, 10 मरला भूमि की possession लेने हेतु ज़िला राजस्व अधिकारी–कम–भूमि अर्जन कलैक्टर, फतेहाबाद के कार्यालय से सम्पर्क करें। तथा भूमि की possession लेकर इसकी सूचना शीघ्र मुख्यालय भेजें। ज़िला राजस्व अधिकारी द्वारा इस भूमि का अवार्ड दिनांक 13.05.2015 को सुनाया गया था। (प्रति संलग्न)

दिनांकः 29.06.2015

महानिदेशक
पुरातत्व एवं संग्रहालय विभाग,
हरियाणा, चण्डीगढ़।

पृ.क्रमांक/ 1/10–96–IAAM-पुरा/ 994

दिनांकः 01.07.2015

उपरोक्त की एक प्रति श्री शीशपाल चालिया, प्रारूपकार, इन्चार्ज, श्रेत्रीय संग्रहालय, जहाज कोठी हिसार को आवश्यक कार्यवाही हेतु प्रस्तुत है।

अधीक्षक

कृतेः महानिदेशक पुरातत्व एंव सग्रंहालय विभाग,
हरियाणा, चण्डीगढ़।

प्रेषक,

महानिदेशक,
पुरातत्व एवं संग्रहालय विभाग, हरियाणा,
आर्ट एण्ड डिजाईन बिल्डिंग, सैक्टर-10 चण्डीगढ़।

सेवा में,

तहसीलदार रतिया
जिला फतेहाबाद।

यादी कमांकः 1/10-96-IAAM-पुरा/1295-97
दिनांकः 29-7-15

विषयः **गांव कुनाल तहसील रतिया जिला फतेहाबाद हरियाणा की प्राचीन तथा ऐतिहासिक संस्मारक तथा संरक्षित सस्मारक के लिए अधिग्रहण की जाने वाली भूमि (5 एकड़ 5 कनाल, 10 मरला) भूमि की Possession लेने बारे।**

.....

विषयांकित मामले में कुनाल की 5 एकड़ 5 कनाल 10 मरला भूमि का अवार्ड दिनांक 13.05.2015 को DRO फतेहाबाद द्वारा सुनाया जा चुका है। अतः आपसे अनुरोध है कि उक्त भूमि का Possession श्री शीशपाल चालिया, प्रारूपकार प्रभारी क्षेत्रीय पुरातात्विक संग्रहालय हिसार को देने का कष्ट करें।

अधीक्षक
कृतेः महानिदेशक पुरातत्व एवं संग्रहालय विभाग,
हरियाणा चण्डीगढ़।

पृ कमांक सम/ 1296 दिनांकः 29-7-15

उपरोक्त की एक प्रति जिला राजस्व अधिकारी एवं भूमि अर्जन कलैक्टर फतेहाबाद को आवश्यक कार्यवाही हेतु प्रेषित है।

अधीक्षक
कृतेः महानिदेशक पुरातत्व एवं संग्रहालय विभाग,
हरियाणा चण्डीगढ़।

पृ कमांक सम/ 1297 दिनांकः 29-7-15

उपरोक्त की एक प्रति श्री शीशपाल चालिया, प्रारूपकार प्रभारी क्षेत्रीय पुरातात्विक संग्रहालय हिसार को आवश्यक कार्यवाही हेतु प्रेषित है।

अधीक्षक
कृतेः महानिदेशक पुरातत्व एवं संग्रहालय विभाग,
हरियाणा चण्डीगढ़।

179

Zonal ARCHAEOLOGICAL Museums

JAHAJ KOTHI {JAHAJ PUL } HISSAR

Ref.No.ZMH/2015/150 Tel.No.01662-272421 Dated 6-8-15

2389
10-8-15

सेवा में

महानिदेशक,
पुरातत्व एवं संग्रहालय विभाग,
हरियाणा, चण्डीगढ़।

विषय:- कुनाल (फतेहाबाद) जमीन की कब्जा कार्यवाही करने बारे।

उपरोक्त विषय पर निदेशालय के पत्र क्रमांक 1/10-96-1AAM-पुरा/994 दिनांक 1-07-15 व 1/10-96-1AAM-पुरा/1297 दिनांक 29-7-15 के सन्दर्भ में लिखा जाता है कि विभाग द्वारा अधिग्रहण की गई कुनाल की 5 एकड़ 5 कनाल 10 मरला भूमि की कब्जा कार्यवाही सम्बन्धित कानूनगों द्वारा पूर्ण करवा ली गई है। अब यह जमीन विभाग के कब्जे में है। पूर्ण करवाई गई कब्जा कार्यवाही की प्रति साथ संलग्न है।

इस जमीन का इन्तकाल विभाग के नाम दर्ज करने व उसे मन्जूर करवा कर एक प्रति विभाग को देने हेतु सम्बन्धित पटवारी कानूनगों को कह दिया है। जैसे ही इन्तकाल की प्रति प्राप्त होगी तुरन्त निदेशालय भेज दी जायेगी।

संलग्न:- कब्जा कार्यवाही प्रति।

6/8/15

Incharge
Zonal Archaeological Museums
Deptt. Of Archaeology & Museums
Jahaj- Kothi (Jahaj Pul)Hisar

180

जिला राजस्व अधिकारी एवं
भूमि अर्जन कलैक्टर, फतेहाबाद।

सेवा में

तहसीलदार, रतिया।

Teh. 2/7/15

क्रमांक 362 /एल0ए0 दिनांक: 16/7/15

विषयः-- गांव कुणाल तहसील रतिया जिला फतेहाबाद में प्राचीन टीला कुणाल को प्राचीन तथा ऐतिहासिक संस्मारक तथा संरक्षित संस्मारक के निर्माण करने हेतु भूमि अभिग्रहण की गई भूमि की कब्जा कार्यवाही करने बारे।

विषयाधीन स्कीम हेतु अभिग्रहण की गई भूमि गांव कुनाल तहसील रतिया जिला फतेहाबाद का अवार्ड नं0 1 एफ दिनांक 13–05–2015 को घोषित किया जा चुका है। जिसकी प्रति इस कार्यालय के पत्र कमांक 245–47/एल0ए0 दिनांक 15–05–2015 द्वारा आपको भेजी जा चुकी है। अतः अभिग्रहण की गई भूमि का कब्जा पुरातत्व विभाग के अधिकारियों को मार्फत कानूनगो हल्का दिलवाया जाकर अभिग्रहण की गई भूमि का इन्तकाल विभाग के नाम दर्ज व मन्जूर करके इन्तकाल की प्रति भिजवाते हुए की गई कार्यवाही से इस कार्यालय को अवगत करवाने का कष्ट करें।

जिला राजस्व अधिकारी एवं
भूमि अर्जन कलैक्टर, फतेहाबाद।
16/7/2015

कार्यालय तहसीलदार रतिया
क्रमांक 1390 / ओ०के० दिनांक 22-7-15
मूल रूप में इसकी एक प्रति कानूनगो हल्का रतनगढ़ को भेज कर लिखा जाता है कि उक्त आदेशों की पालना करके व विभाग के नाम इन्तकाल दर्ज व मन्जूर करके इन्तकाल की प्रति इस कार्यालय में भेजें ताकि रिपोर्ट जिला राजस्व अधिकारी एवं भूमि अर्जन कलैक्टर महोदय फतेहाबाद को भेजी जा सके।

तहसीलदार रतिया
22-7-15

श्रीमान जी, कार्यवाही कब्जा करके आपकी सेवा में आगामी कार्यवाही हेतु प्रेषित है। 3/8/015

श्रीमान् तहसीलदार साहब रोतांप पत्रांक 362/एल०ए०डिक्लेम्ट/16/7/015 व तहसीलदार साहब रोतांप पत्रांक 1390/ओ०के०दि०18-7-015 के अनुसार बसाए जाने बाबत नाम्बरान बअसर 84 18-19-22-23 84 किला-12/2-13/1-13/2 रकबा तादादी 45-10 वास्ते मौजा कुनाल तहसील रोतांप में पहुंचे। मौका पर श्री चन्द्रपाल पटवारी मय रिकार्ड हाजिर मिला। इस बाबत जो नोटिस बतरिये पटवारी हल्का पहले ही भेजा गया था कि मय रिकार्ड के साथ सलंग्न है। मौका पर सर्वश्री नारायण सिंह नम्बरदार, बलदेव चौकीदार, मोहन लाल ex सरपंच, नानक चन्द पुत्र चेता राम, हरीश कुमार s/o चेला राम, सुखविन्दर सिंह सरपंच, विक्रमजीत सिंह s/o मुक्तावर सिंह, सतीश कुमार s/o चेता राम, अजित सिंह s/o हरी सिंह एवं पुरातत्व व संग्रहालय विभाग की तरफ से श्री बी०आर० पालिया सहायक पुरातत्वीय क्षेत्रीय पुरातात्विक संग्रहालय हिसार हाजिर मिले जबकि नम्बरान बअसर की निशानदेही बाबतरही पटवारी हल्का की गई और मौ०श्री०आर० पालिया सहायक पुरातत्वीय क्षेत्रीय पुरातात्विक संग्रहालय हिसार को इस रकबा के चारों तरफ चुनाए इस रकबा पर रकबा बतरिये के रसीद इस्तगासा दे दिया गया इस अरसे में मुअद्दी मुनादी बलदेव बलदेव चौकीदार गांव कुनाल व मौकाए करवाई गई किसी भी व्यक्ति ने किसी किस्म का कोई एतराज नहीं किया इस अरसे में रपट पटवारी हल्का महमूद पुर सैनी के रोजनामचा आमदनी में रपट नं 411 दिनांक 3-8-015 पर दर्ज कारवाई गई अतः बाद रकबा मापी शिकेट आपकी सेवा में आगामी कार्यवाही हेतु प्रेषित है।

3/8/015

Received 3/8/2015

क्षेत्रीय कानूनगो रोतांप

पटवारी हल्का महमदपुर सोन 132

विषय:- [illegible] 84/18-19-22-23-12/1-12/2-13/1-13/2 तादादी 45-10 मौजा कुनाल तन्रतिया की कब्जा कार्यवाही करने बारे।

उपरोक्त विषय पर आपको भेजकर लिखा जाता है कि उपरोक्त रकबा की कब्जा कार्यवाही दिनांक 3-8-015 को मौका पर की जाएगी अतः आपको हिदायत की जाती है कि आप स्वयं गप रिमार्क हाजिर मिलें तथा सम्बन्धित व्यक्तियों व गांव के मौजिद व्यक्तियों को भी मौका पर हाजिर रहने के लिए सूचित करें। इस अमर की मुशतरी मुनादी भी गांव में करवाएं। अगर किसी व्यक्ति के पास किसी सक्षम न्यायालय का स्थगन आदेश हो तो वह मौका पर या उससे पूर्व पेश करें। परवाना बाद इतला वापिस भेजें।

[signature]
31/7/015
क्षेत्रीय कानूनगो रतनगढ़

नारायण सिंह [signature] [signature]

[signature] [signature]

सती शकुन्तला Bhupinder [signature]

श्री शिशपाल चालिया

[signature]

Mohammad Ex-Sarpanch Ramesh Ramesh

ग्राम पंचायत
सरपंच सुखविन्द्र सिंह

श्रीमान [signature] Harish Kumar
सभी फरीकैन को इतलाह कर दी गई है
[signature] [signature]
31/8/2015

पा जिला पातेहाबाद नथाना कैसरा 18-19-22-23-487

1 नारायण सिंह नम्बरदार — नारायण सिंह

2 बहादुर चौकीदार — बहादुर चौकीदार

3 मोहनलाल Ex सरपंच कमाल — Mohanlal Ex Sarpanch Kamal

4 नानकचन्द पुत्र चेलाराम — नानकचन्द

5 हरीशकुमार पुत्र चेलाराम — हरीश कुमार

6 सुखविन्द सिंह सरपंच कमाल — ग्राम पंचायत सरपंच सुखविन्द सिंह

सरपंच ग्राम पंचायत कमाल (रतिया)

7 विक्रमजीत सिंह पुत्र मुख्तियार सिंह — विक्रमजीत सिंह

8 सतीश कुमार पुत्र चेलाराम — सतीश कुमार

9 भुपिन्द सिंह पुत्र हरी सिंह — Bhupinda Singh

10 श्री शिशपाल चालिया प्रारूपकार प्रभारी क्षेत्रीय पुरातात्विक संग्रहालय हिसार — S.P. Chalia 3/8/15 (S.P. Chalia) D/Man Incharge, Zonal Museum Hisar

11 श्री चन्द्रपाल पटपाटी हल्का — [signature] 3/8/2015

184

In the Court of Shalini Singh Nagpal Motor Accident Claim Tribunal, Fatehabad

Summons to RESPONDENT

LAC/10/2015

Kashmir Singh
VERSUS
State of Haryana

Petition u/s 18 of the Land Acquisition Act 1894 as amended upto date for reference of the matter to the Civil court(Distt Judge Fatehabad) against the award No. 1 dated 13.5.2015 passed by Shri Vijender Bhardwaj District Revenue officer Cum-Land Acquisition Collector Fatehabad by which the land of the petitioners measuring 38 kanal 3 marla bearing Khsara no. 84//12/2(4-4) 13/2(4-8) 18(7-8) 19(8-0) 22(7-7) 23(6-6)situated at village Kunal tehsil Ratia Distt Fatehabad as per Jamabnadi for the year 2010-2011in which the applicant No. 1 has 1/3 share and the applicant No.2 to 4 have 1/9 share each and applicant No. 5 and 6 have share each has been acquired and the compensation allowed is at a very low rate therefore the said award is not acceptable to the petitioners regarding their land acquired vide Notification no. 1/10-96-IAAM/Pura/2744-50/ dated 17-06-2013 under section 4 of the land Acquisition Act and the notification no. 1/10-96-IAAM/Pura/1580-85 dated 4-6-2014 under section 6 of the Land Acquisition Act for public purpose namely for Protection and Preservation of Proto History remains in Village Kunal tehsil Ratia District Fatehabad by Archeology and Museums Dept and for determining teh arket value of the acquired land according to law. On the basis of oral and documentary evidence of all kinds.,

To,

DISTRICT REVENUE OFFICER-CUM-LAC FATEHABAD

Address :- FATEHABAD DISTRICT FATEHABAD.

Whereas Kashmir Singh has instituted LA REFERENCE. you are hereby summoned to appear in this Court in person or by a pleader duly instructed , on the **28-08-2015** at 09.30 A.M in the forenoon, to answer the claim; and file written statement, if required with all the documents upon which you intend to rely in support of your defence.

Take notice that, in default of your appearance on the day before mentioned, you will be proceeded against ex parte.

Dated. this day of. 10-08-2015

(Seal of the Court)

Reader to:-
Addl. District Judge/MACT
Fatehabad

11.8.15

कार्यालय उपायुक्त फतेहाबाद,
क्रमांक 4147 एल० ए० दिनांक 12-8-2015

इस की एक प्रति प्रभारी क्षेत्रीय पुरातत्व एवं संग्रहालय विभाग, जहाज कोठी जहाज पुल हिसार को भेजकर अनुरोध है कि अपने विभाग के सक्षम अधिकारी की ड्यूटी लगावे कि वह केस की नियमित पैरवी करे तथा की गई कार्यवाही से इस कार्यालय को सूचित करे।

(उत्तरवादी नं० 1 व 2 की तरफ से)

185

Before the District Revenue Officer-Cum-Land Acquisition Collector, Fatehabad Tehsil & District Fatehabad.

1. Kashmir Singh son of Bishan Singh son of Amar singh, 2. Nirmal Singh, 3. Bhupinder Singh sons of Gopal Singh son of Bishan Singh, 4. Kuldeep Singh son of Gopal Singh son of Bishan Singh, 5. Swaran Singh son of Mahender Singh son of Mahender Singh, 6. Gurjant Singh son of Sawaran Singh son of Mahender singh, all residents of village Kunal, Tehsil Ratia District Fatehabad.

---Petitioners

Versus

1. State of Haryana through Collector, Fatehabad.
2. District Revenue Officer-Cum-Land Acquisition Collector, Fatehabad Tehsil and District Fatehabad.
3. Additional Chief Secretary and Financial Commissioner to Govt. of Haryana, Archeology and Museums Department, Chandigarh

--- Respondents

Petition under section 18 of the Land Acquisition Act, 1894 as amended up to date, seeking a reference of the matter to the Civil Court at Fatehabad (District Judge, Fatehabad) against award No.1 dated 13.05.2015 passed by Shri Vijender Bhardwaj, District Revenue Officer-Cum-Land Acquisition Collector, Fatehabad by which the land of the petitioners measuring 38 Kanal 3 Marla bearing Khasra No.84//12/2(4-4), 13/2(4-8), 18(7-8), 19(8-0), 22(7-7), 23(6-6), situated at village Kunal, Tehsil Ratia District Fatehabad as per copy of jamabandi for the year

2010-11, in which the applicant No.1 has 1/3 share and the applicants No.2 to 4 have 1/9 share each and applicant No.5 and 6 have 1/6 share each, has been acquired and the compensation allowed is at a very low rate, therefore, the said award is not acceptable to the petitioners regarding their land acquired vide notification No.1/10-96-1AAM/Pura/2744-50 dated 17.06.2013 under section 4 of the Land Acquisition Act and the notification No. 1/10-96-1AAM/Pura/1580-85 dated 04.06.2014 under section 6 of the Land Acquisition Act for public purpose namely for Protection and Preservation of Proto-History remains in village Kunal, Tehsil Ratia, District Fatehabad by Archeology and Museums Department and for determining the market value of the acquired land according to law. On the basis of oral and documentary evidence of each and every description.

Sir,

The plaintiff respectfully submits as under : --

1. That the petitioners were owners in possession of the land measuring 38 Kanal 3 Marla bearing Khasra No.84//12/2(4-4), 13/2(4-8), 18(7-8), 19(8-0), 22(7-7), 23(6-6), situated at village Kunal, Tehsil Ratia District Fatehabad as per copy of jamabandi for the year 2010-11.

2. That the above mentioned land of the petitioners has been acquired by the respondents vide award No.1 dated 13.05.2015 passed by Shri Vijender Bhardwaj, District Revenue Officer-Cum-Land Acquisition Collector, Fatehabad. The petitioners have not accepted the

said award of the Land Acquisition Collector, Fatehabad on the points and question of compensation and legality of the award. The petitioners pray for the reference of the matter under section 18 of the Land Acquisition Act, 1894 to the Civil Court at Fatehabad (District Judge, Fatehabad) against the award interalia on the following grounds : -

(a) that the market value of the land of the petitioners has not been properly assessed according to the provisions contained in section 23 of the Land Acquisition Act, 1894. The acquired land has been grossly undervalued. The land of the petitioners is very fertile and the value of the land at the time of notification under section 4 of the Act was not less than Rs.1,00,00,000.00 per acre;

(b) that the Land Acquisition Collector has determined the value of the land only on the basis of value suggested by District Revenue Officer, who himself was the Land Acquisition Collector and the Land Acquisition Collector has not given any opportunity of hearing and has also not given any opportunity to lead evidence to the petitioners who are the landowners in respect of the true market value of the land in question and has given the award as per the wishes of respondent No.3 Archeology and Museums Department;

(c) that the Land Acquisition Collector has not applied his own judicious mind while determining the market value of the land and has merely acted upon the rates suggested by District Revenue Officer himself, who neither convened any meeting of the landowners to recommend the market value of the land nor took view of any public person in this respect and took the decision in an arbitrary manner without any basis;

(d) that the Land Acquisition Collector has awarded very low and inadequate compensation at the rate of Rs.12,00,000.00 per acre in respect of the entire land measuring 38 Kanal 3 Marla. It is further

submitted that the entire acquired land of the petitioners was chahi and Nahri quality and was fit for agriculture purposes, when the possession of the land was taken by the respondent No.3 in the year 1986, prior to the notifications under section 4 of the Act. The land of the petitioners is in actual and physical possession of the respondent No.3 since 1986. The respondent No.3 has been paying very nominal amount to the petitioners for use and occupation of the land. The respondent No.3 has also cut off all the 20 Kikar trees, which were standing in the land of the petitioners at the time of taking the possession of the land in the year 1986. The trees standing on the land in dispute were valuable and were not less than worth of Rs.10 Lacs.

(v) that the Land Acquisition has not taken into consideration the value of the trees standing on the land in dispute in the year 1986, when the actual and physical of the land in dispute was taken over by the respondent No.3.

(vi) that the petitioners are entitled to compensation in respect of the land in dispute, which has been acquired by the State of Haryana, on the prevailing market price of the land in dispute.

(vii) that the land in dispute is in possession of the respondent No.3 since the year 1986 and the respondent No.3 was paying use and occupation charges on very nominal rates to the petitioners upto the year 2005, but thereafter they have not paid any amount to the petitioners for even use and occupation of the land. The petitioners are entitled to use and occupation charges in respect of the land in dispute for the previous years from the year 2005 upto the date of award. The Land Acquisition Collector has wrong and illegally held that the possession of the land under acquisition was not taken earlier by the department.

(viii) that the Land Acquisition Collector has failed to award the interest to the petitioners on the ground that the possession of the land under acquisition was not taken earlier by the department, which is against the actual position because the possession of the land in dispute was taken over by the respondent NO.3 in the year 1986 itself. The Land Acquisition Collector has wrongly and illegally mentioned in the award that the possession of the vacant land under acquisition is handed over today.

3. That the Ld. Acquisition Collector has not taken given any basis for determining the compensation of the acquired land at such a low rate.

4. That the Learned Acquisition Collector has not given any cogent and sufficient reason to determine the compensation on a lower side in the aforesaid award.

5. That the impugned award is not a speaking one and it lacks reasoning. The Land Acquisition Collector erred in not determining the location of the site and has also not taken into consideration the value of the adjacent property.

6. That the Land Acquisition Collector has not taken into consideration the objections raised by the petitioners at the relevant time while determining the market value of the acquired land.

7. That the petitioners are entitled to get 30% solatium over the market value of the land. The petitioners are also entitled to 12% additional amount under section 23(1) of the Act. In addition to all these, the petitioners are also entitled to statutory interest as per law of the land.

8. That the petitioners reserve right if any error in area, share is found and the same will be got corrected as per record and actual position.

9. That the reference is being filed within limitation.

10. That the proper court fee has been paid.

In these circumstances, in the interest of justice, it is prayed that the reference petition may kindly be made to the competent Court of jurisdiction (District Judge, Fatehabad) under section 18 of the Land Acquisition Act, 1894 for determining the market value of the land in question according to law. The petitioners claim the compensation as envisaged under the provisions of section 23(1A), 23(2) and 28 of the Land Acquisition Act. The petitioners are further entitled to interest under the statutory provisions as per law.

Any other relief to which the petitioners are found entitled may also be granted to the petitioners in addition or in the alternative to the relief claimed above.

Petitioners

1. Kashmir Singh son of Bishan Singh son of Amar singh, 2. Nirmal Singh, 3. Bhupinder Singh sons of Gopal Singh son of Bishan Singh, 4. Kuldeep Singh son of Gopal Singh son of Bishan Singh, 5. Swaran Singh son of Mahender Singh son of Mahender Singh, 6. Gurjant Singh son of Sawaran Singh son of Mahender singh, all residents of village Kunal, Tehsil Ratia District Fatehabad.

Dated : 23.06.2015

Through: S.K.Batra,
Advocate, Fatehabad

1991

In the Court of Shalini Singh Nagpal Motor Accident Claim Tribunal, Fatehabad

Summons to Petitioner

LAC/9/2015
Nanak Chand
VERSUS
State of Haryana

Petition u/s 18 of the Land Acquisition Act 1894 as amended upto date for reference of the matter to the Civil court(Distt Judge Fatehabad) agaisnt the award No. 1 dated 13.5.2015 passed by Shri Vijender Bhardwaj District Revenue officer Cum-Land Acquisition Collector Fatehabad by which the land of the petitioners measuring 7 kanal 7 marla bearing Khsara no. 84//13(3-11) 12/1(3-16) situated at village Kunal tehsil Ratia Distt Fatehabad as per Jamabnadi for the year 2010-2011 has been acquired and the compensation allowed is at a very low rate therefore the said award is not acceptable to the petitioners regarding their land acquired vide Notification no. 1/10-96-IAAM/Pura/2744-50/ dated 17-06-2013 under section 4 of the land Acquisition Act and the notification no. 1/10-96-IAAM/Pura/1580-85 dated 4-6-2014 under section 6 of the Land Acquisition Act for public purpose namely for Protection and Preservation of Proto History remains in Village Kunal tehsil Ratia District Fatehabad by Archeology and Museums Dept and for determining teh arket value of the acquired land according to law. On the basis of oral and documentary evidence of all kinds.

To,

DISTRICT REVENUE OFFICER-CUM-LAC FATEHABAD

Address :- TEHSIL AND DISTRICT FATEHABAD.

Whereas Nanak Chand has instituted a LA reference. you are hereby summoned to appear in this Court in person or by a pleader duly instructed., on the **28-08-2015** at 09.30 A.M in the forenoon, to answer the claim; and file written statement, if required with all the documents upon which you intend to rely in support of your defence.

Take notice that, in default of your appearance on the day before mentioned, you will be proceeded against ex parte.

Dated, this day of, 10-08-2015

(Seal of the Court)

Reader to:-
Addl. District Judge/ALAC I
Fatehabad
11.8.15

कार्यालय उपायुक्त फतेहाबाद
क्रमांक 4446 एल० ए० दिनांक 12-8-2015

इसकी एक प्रति प्रभारी क्षेत्रीय पुरातत्व एवं संग्रहालय विभाग, जहाजकोठी जहाज पुल हिसार को भेज कर अनुरोध है कि अपने विभाग के सक्षम अधिकारी की ड्यूटी लगावें कि वह केस की नियमित पैरवी (उत्खादी नं० 1 व 2 की तरफ) करें तथा की गई कार्यवाही से इस कार्यालय को सूचित करें।

Dist. Revenue Officer-
cum Land Acquisition Collector
FATEHABAD 12/8/15

192

BEFORE THE LAND ACQUISITION COLLECTOR, ~~URBAN ESTATE DEPARTMENT, HISAR~~

1- Nanak Chand aged 58 years 2- Ramesh Kumar aged 48years 3- Hariesh Kumar aged 45 years 4 Satish Kumar aged 42 years sons of Chela Ram son of Ganganial r/o Village Kunal Tehsil Ratia District Fatehabad

.....Petitioners

VERSUS

1. State of Haryana through Distt. Collector, Fatehabad.
2. District Revenue Officer-cum-Land Land Acquisition Collector Fatehabad Tehsil and District Fatehabad.
3. Additional Chief Secretary and Financial Commissioner to Govt. of Haryana Archeology and Museums Department, Chandigarh.

....Respondents

Petition u/s 18 of the Land Acquisition Act, 1894 as amended upto date for reference of the matter to the Civil Court (Distt. Judge, Fatehabad) against the award No. 1 dated 13.05.2015 passed by Shri Vijender Bhardwaj, District Revenue Officer-Cum-Land Acquisition Collector, Fatehabad by which the land of the petitioners measuring 7 kanal 7marla bearing khasra no. 84//13/1(3-11) 12/1(3-16) situated at Village Kunal Tehsil Ratia Distt. Fatehabad as per jamabandi for the year 2010-2011, has been acquired and the compensation allowed is at a very low rate, therefore, the said award is not acceptable to the petitioners regarding their land acquired vide Notification no.1/10-96-1AAM/Pura/2744-50 dated 17-06-2013 under section 4 of the Land Acquisition Act, and the notification no. 1/10-96-1AAM/Pura/1580-85 dated 4-06-2014 under section 6 of the Land Acquisition Act, for public purpose namely for Protection and Preservation of Proto-History remains in Village Kunal, Tehsil Ratia

193

District Fatehabad by Archeology and Museums Department and for determining the market value of the acquired land according to law. On the basis of oral and documentary evidence of all kinds.

Sir,

The petitioner(s) respectfully submit(s) as under:-

1. That the petitioner(s) being the owner(s) in possession of the above said acquired land had filed his/her/their claim in pursuance of the notice issued u/s 9 of the Land Acquisition Act by the Land Acquisition Collector and claimed compensation @ Rs. 10000000/- per acre being the market value of the land.

2. That the above mentioned land of the petitioners has been acquired by the respondents vide award no.1 dated 13-05-2015 passed by Shri Vijender Bhardwaj, District Revenue Officer-Cum-Land Acquisition Collector Fatehabad. The petitioners have not accepted the said award of the Land Acquisition Collector, Fatehabad on the points and question of compensation and legality of the award. The petitioners pray for the reference of the matter under section 18 of the Land Acquisition Act,1894 to the civil Court at Fatehabad (District Judge, Fatehabad) against the award interalia on the following grounds:-

(a) that the market value of the land of the petitioners has not been property assessed according to the provisions contained in section 23 of the Land Acquisition Act 1894. The acquired land has been grossly undervalued. The land of the petitioners is very fertile and the value of the land at the time of notification under section 4 of the act was not less than Rs.100,00,000.00 per acre,

(b) that the Land Acquisition Collector has determined the value of the land only on the basis of value suggested by District Revenue Officer, who himself was the Land Acquisition Collector and the Land Acquisition Collector has not given any opportunity of hearing and has also not given any opportunity to lead evidence to the petitioners who are the landowners in respect of the true market value of the land in question and has given the award as per the wishes of respondent no.3 Archeology and Museums Department.

(C) that the land Acquisition Collector has not applied his own judicious mind while determining the market value of the land and has merely acted upont he rates suggested by District Revenue Officer himself, who neither convened any meeting of the landowners to recommend the market value of the land nor took view of any public person in this respect and took the decision in an arbitrary manner without any basis,

(d) that the Land Acquisition Collector has awarded very low and inadequate compensation at the rate of Rs.12,00,000.00 per acre in respect of the entire and land measuring7 Kanl 7 malra. It is further submitted that the entire acquired land of the petitioners was Chahi quality and was fit for agriculture purposes, when the possession of the land was taken by the respondent no.3 in the year 1994 prior to the notifications u/s 4 of the act. The land of the petitioners is in actual and physical possession of the respondent no.3 since 1994. The respondent no.3 has been paying very nominal amount to the petitioners for use and occupation of the land.

(e) that the petitioners are entitled to compensation in respect of the land in question, which has been acquired by the State of Haryana on the prevailing market price of the land in dispute at the rate of one crore per acre.

(f) that the land in dispute is in possession of the respondent no.3 since the year 1994 and the respondent no.3 was paying use and occupation charges on very nominal rates to the petitioners upto the year 2005 but thereafter they have not paid any amount to the petitioners for even use and occupation of the land. The petitioners are entitled to use and occupation chares in respect of the land in dispute for the previous years from the year 2005 upto the date of award. The Land Acquisition Collector has wrong and illegally held that the possession of the land under acquisition was not taken earlier by the department.

(g) that the Land Acquisition Collector has failed to award the interest to the petitioners on the ground that the possession of the land under acquisition was not taken earlier by the department, which is against the actual position because the possession of the land in dispute was taken over the

respondent no.3 in the year 1994 itself. The Land Acquisition Collector has wrongly and illegally mentioned in the award that the possession of the vacant land under acquisition is handed over today.

3. That the Land Acquisition Collector has not taken given any basis for determining the compensation of the acquired land at such a low rate.

4. That the Land Acquisition Collector has not given any cogent and sufficient reason to determine the compensation on a lower side in the aforesaid award.

5. That the impugned award is not a speaking one and it lacks reasoning. The Land Acquisition Collector erred in not determining the location of the site and has also not taken into consideration the value of the adjacent property.

6. That land of petitioners is situated near the Ratia-Bhuna Road and there are Rice mills namely Shri Shiv Lal Rice Mill and SatShahab Rice Mill and there is a electricity office and purchase centre near the acquired land and the acquired land is situated near the abadi of Village. The land of the petitioners is more valuable land then the other land.

7. That the Land Acquisition Collector has not taken into consideration the objections raised by the petitioners at the relevant time while determining the market value of the acquired land.

8. That the petitioners are entitled to get 100% solatium over the market value of the land. The petitioners are also entitled to 12% additional amount under section 23(1) of the act. In addition to all these the petitioners are also entitled to statutory interest with benefit as per law of the land.

9. That the petitioners reserve right if any error in area, share is found and the same will be got corrected as per record and actual position.

10. That in the revenue record other cosharer has been shown along with the petitioners but they have no concerned with this land as the land in question was came in the share of petitioners in family settlement and at the time of notification under section 4 of the land acquisition act. The petitioners were owner of the

land and so they are filing the present petition.

11. That the Girdawary in the name of Gurmail Singh has been wrongly shown in the revenue record. The above said Gurmail Singh never cultivated the above said land and he has died since so many years. So the petitioners are entitled the whole compensation of the acquired land.
12. That the reference is being filed within limitation.
13 That the proper court fee has been paid.

It is, therefore, prayed that the reference be made to the Civil Court (Distt. Judge, Fatehabad) within 90 days for adjudication and for enhancement of the amount of compensation in respect of above said acquired land of the petitioner(s) and market value of land be determined @ Rs. 10000000/- per acre alongwith all statutory benefits i.e. 12% in addition to market value of land, from the date of notification u/s 4 till date of award and 100% solatium and interest under the statutory provisions as per law. Any other relief to which the petitioner(s) found entitled may also kindly be granted with costs.

Petitioner

1- Nanak Chand aged 58 years 2- Ramesh Kumar aged 48years 3- Hariesh Kumar aged 45 years 4 Satish Kumar aged 42 years sons of Chela Ram son of Gangamal r/o Village Kunal Tehsil Ratia District Fatehabad

Place: Fatehabad
Date: 24-06-2015

Through:
V.K. Mehta & S.B. Sardana
Advocates, Fatehabad

Verification: Verified that the contents of the above petition are true to the best of my knowledge as per information received in this regard.